



CRNA GORA
OPŠTINA BUDVA
Sekretarijat za urbanizam i održivi razvoj

Trg Sunca br. 3, 85310 Budva, Crna Gora, tel: +382 33 451 287, e-mail: urbanizam.bd@budva.me

Broj: 06-332/23-353/4
Budva, 29.05.2023. godine

Sekretarijat za urbanizam i održivi razvoj Opštine Budva, rješavajući po zahtjevu MILUTINOVIĆ NEVENKE na osnovu člana 74 Zakona o planiranju prostora i izgradnji objekata ("Službeni list CG", br. 64/17, 44/18, 63/18, 11/19, 82/20, 86/22 i 04/23), Uredbe o izmjeni uredbe o povjeravanju dijela poslova Ministarstva ekologije, prostornog planiranja i urbanizma jedinicama lokalne samouprave ("Službeni list CG" br. 87/18, 28/19, 75/19, 116/20, 76/21, 141/21 i 151/22), Pravilnika o obrascu za izdavanje urbanističko tehničkih uslova ("Službeni list CG" br. 70/17) i DUP BUDVA CENTAR ("Službeni list CG-opštinski propisi" br. 32/08 i 25/11), evidentiranog u Centralnom registru planske dokumentacije, izdaje:

URBANISTIČKO-TEHNIČKE USLOVE
za izradu tehničke dokumentacije za
izgradnju objekta

1. URBANISTIČKA PARCELA

Blok broj: 12

Urbanistička parcela broj: 12.5 koju čini

Katastarska parcela broj 2221 KO Budva

U tabelarnom pregledu urbanističkih parametara navedeno je da UP 12.5 čine kat. parcele broj 2221 i 2222 KO Budva. Preklapanjem kopije katastarskog plana i karte parcelacije konstatovano je da je u periodu nakon pribavljanja geodetske podloge za izradu DUP-a došlo do promjene katastarskih podataka, pa predmetnu urbanističku parcelu čini kat. parcela broj 2221 KO Budva.

Tačni podaci o katastarskim parcelama koje čine predmetnu urbanističku parcelu utvrđiće se kroz izradu Elaborata parcelecije po planskom dokumentu. Elaborat izrađuje ovlašćena geodetska organizacija i isti mora biti ovjeren od strane Uprave za katastar i državnu imovinu - PJ Budva.

2. POSTOJEĆE STANJE NA URBANISTIČKOJ / KATASTARSKOJ PARCELI

U listu nepokretnosti broj 750 za KO Budva, od 26.04.2023. godine, na **katastarskoj parceli broj 2221** upisana je porodična stambena zgrada površine 213m² i dvorište površine 260m². Na kat. parceli nema upisanih tereta i ograničenja, a kao vlasnik upisan je podnosilac zahtjeva – Milutinović Nevenka.

Postojeći objekat na kat. parceli broj 2221 KO Budva se uklanja.
Vlasnik objekta može shodno članu 113 Zakona o planiranju prostora i izgradnji objekata, podnijeti prijavu Urbanističko-građevinskoj inspekciji, za uklanjanje postojećeg objekta, a na osnovu urađenog Revidovanog Elaborata uklanjanja objekta i dokaza o vlasništvu nad objektom (list nepokretnosti).

3. PLANIRANA NAMJENA OBJEKTA

MN1 – površine za mješovite namjene: stanovanje sa pratećim komercijalno-uslužnim i poslovnim sadržajima

Zona mješovite namjene je planirana uz gradski bulevar, u blokovima. **Stanovanje, turizam, komercijalni i poslovni sadržaji** su ravnomjerno zastupljeni i mogu se prostorno diferencirati po spratovima u okviru jednog objekta (komercijalni sadržaji u prizemlju i prvom spratu, stanovanje na višim etažama) ili po preovlađujućoj namjeni na parceli (gde namjena na parceli može biti i monofunkcionalna). (strana 218)

Pravilnikom o vrstama, minimalno-tehničkim uslovima i kategorizaciji ugostiteljskih objekata ("Službeni list CG" br. 36/18) definisane su vrste i sadržaj ugostiteljskih objekata za pružanje usluge smještaja i usluge pripremanja i usluživanja hrane i pića. **Zakon o turizmu i ugostiteljstvu** ("Službeni list CG" br. 02/18, 04/18, 13/18, 25/19, 67/19 i 76/20) uređuje uslove za obavljanje turističke i ugostiteljske djelatnosti i druga pitanja od značaja za turizam i ugostiteljstvo.

4. PRAVILA PARCELACIJE

U skladu sa članom 13, tačka 1 i 2 Pravilnika o načinu izrade i sadržini tehničke dokumentacije za građenje objekta ("Službeni list CG" broj 44/18 i 43/19) uraditi Elaborat parcelacije po planskom dokumentu, kako bi se tačno utvrdila površina predmetnih katastarskih parcela koje formiraju urbanističku parcelu. Stavom 2 člana 13 Pravilnika o načinu izrade i sadržini tehničke dokumentacije za građenje objekta je predviđeno da se za objekte infrastrukture, umjesto Elaborata parcelacije po planskom dokumentu prilaže grafički prikaz buduće trase objekta na ažurnim katastarskim podlogama.

Elaborat izrađuje ovlaštena geodetska organizacija u skladu sa članom 138 Zakona o državnom premjeru i katastru nepokretnosti („Službeni list RCG" broj 29/07 i „Službeni list CG" br. 32/11, 40/11, 43/15, 37/17 i 17/18) . Elaborat mora biti ovjeren od strane Uprave za katastar i državnu imovinu - PJ Budva, u skladu sa članom 141 Zakona o državnom premjeru i katastru nepokretnosti kojim je propisano da kontrolu, pregled i prijem Elaborata vrši organ uprave i potvrđuje pečatom i potpisom ovlaštenog lica.

Ukoliko na postojećim granicama parcela dođe do neslaganja između ažurnog katastarskog stanja i plana, mjerodavno je ažurno katastarsko stanje. (tekstualni dio DUP-a, strana 154)

Članom 237 važećeg zakona, je predviđeno da se do donošenja Plana generalne regulacije Crne Gore može graditi na dijelu urbanističke parcele, ako nedostajući dio urbanističke parcele ne utiče na funkcionalnost i pristup objektu i uz uslov da se urbanistički parametri utvrđeni planom za urbanističku parcelu umanje za nedostajući dio urbanističke parcele.

Kroz izradu Idejnog rješenja urbanističke parcele dokazati ispunjenost uslova propisanih članom 237 Zakona o planiranju prostora i izgradnji objekata.

5. PRAVILA REGULACIJE

Nije dozvoljena izgradnja:

- u zoni između građevinske i regulacione linije,
- na zemljištu namenjenom za javne kolske i pešačke površine, uređeno zelenilo i parkovske površine
- na prostoru gde bi mogla da se ugrozi životna sredina, naruše osnovni uslovi življenja komšije – susjeda ili sigurnost susjednih zgrada. (strana 214)

Postavljanje objekata u odnosu na javne površine

Građevinska linija je linija do koje je dozvoljeno građenje (granica građenja), a prikazana je u okviru Grafičkog priloga – „Regulaciono rešenje" list 6.0 i „Nivelaciono rešenje" list 5.0. Građevinska linija (granica građenja) može da se poklapa sa regulacionom linijom ili je na određenom odstojanju od regulacione linije.

Bočne građevinske linije određene su u grafičkim priložima i definišu osnove i predstavlja liniju do koje se može graditi. U ostalim slučajevima, bočna građevinska linija je utvrđena u UTU za svaku pojedinačnu namjenu.

Građevinska linija prizemlja predstavlja mogućnost povlačenja prizemlja ili ostavljanje pasaža, prolaza, na nivou prizemlja objekta. Građevinska linija prizemlja važi samo uz građevinsku liniju (glavnu) i definiše odstupanja prizemlja od pozicije glavnog korpusa objekta. Van ove linije ne mogu se nalaziti stepeništa, ulazi u objekte i sl.

Zgrada može biti postavljena svojim najisturenijim dijelom do građevinske linije. Erkeri, terase, balkoni i drugi istureni dijelovi objekta mogu da prelaze građevinsku liniju prema neizgrađenim javnim površinama (zelenilo i saobraćajnice) najviše do 1,20 m, na minimalnoj visini od 3,0 m od konačno nivelisanog i uređenog okolnog terena ili trotoara.

Nova zgrada i ukoliko se gradi kao zamjena postojeće zgrade, postavlja se u skladu sa planiranim građevinskim linijama, odnosno uslovima izgradnje iz ovog plana. Iz prethodnog stava se izuzima potpuno ukopani deo objekta namijenjen za garaže, koji može da obuhvati celu urbanističku parcelu, što omogućava da podzemno građenje može ići do regulacione linije. Samo u izuzetnim slučajevima može se podzemno graditi ispod javnih površina, samo ako se planom to predviđa uz prethodnu saglasnost nadležnih organa.

Postavljanje objekata u odnosu na susedne parcele

- Ukoliko se novi objekat postavlja na granicu sa susednom parcelom, sa te strane nije dozvoljeno predvideti otvore
- Za objekte za koje je planom predviđeno da se grade na ivici parcele nije potrebna saglasnost suseda.

Uslovi za izgradnju ugaonih objekata

- Posebnu pažnju posvetiti oblikovanju ugaonih objekata i njihovom uklapanju u građevinske linije susjednih objekata pri čemu se moraju poštovati svi stavovi iz prethodnih pravila.
- Potrebno je, ukoliko to konkretni uslovi lokacije dozvoljavaju, da ugaoni objekti, posjeduju dominantni građevinski element na uglu. U tom cilju, moguće je da ugaoni akcenat ima jedan sprat više u odnosu na datu spratnost objekta, uz uslov da se ne prekorači indeks izgrađenosti na parceli. (strana 214)

Horizontalna i vertikalna regulacija

Građevinska linija predstavlja krajnju granicu za izgradnju objekta. Građevinska linija prema regulacionoj liniji je obavezujuća i na nju se postavlja jedna fasada objekta.

Minimalno odstojanje objekta od bočnih granica parcele je 2,5 m.

Minimalno odstojanje objekta od zadnje granice parcele je 3 m.

Minimalno odstojanje objekta od susjednog objekta je 4 m.

Građevinska bočna regulacija prema susedu:

- objekti mogu da se grade do ivice parcele samo uz saglasnost suseda ali u vidu kalkana bez otvora, osim ako nije ovim planom predviđeno da se gradi na ivici parcele;
- mogu da se grade na udaljenju 75-100cm od suseda, pod uslovom da se dobije saglasnost suseda, uz mogućnost otvaranja malih otvora radi provetranja higijenskih prostorija;
- mogu da se grade na udaljenju 100-200cm od suseda (uz poželjnu saglasnost suseda) uz mogućnost otvaranja otvora sa visokim parapetima;
- udaljenje veće od 250cm omogućuje otvaranje otvora normalnih dimenzija i parapet.

Regulacija građenja prema „zadnjem“ dvorištu suseda predviđena je u obliku dva odstojanja:

- odstojanje do 200cm, za koje je neophodna saglasnost suseda, pruža mogućnost otvaranja otvora sa visokim parapetima;
- odstojanje do 400cm, za koje je potrebna saglasnost suseda, pruža mogućnost otvaranja otvora sa standardnim parapetima.

Sve građevinske linije zajedno (prednja, bočne i zadnja) na nivou parcele i bloka definišu moguću zonu u okviru koje se formira gabarit budućeg objekta prema indeksu zauzetosti, koji je definisan na nivou svake parcele.

Kota prizemlja je:

- na pretežno ravnom terenu: najviše do 1,20 m iznad konačno nivelisanog i uređenog terena. Za objekte
- sa podrumskim ili suterenskim etažama, orijentaciona kota poda prizemlja može biti najviše 1.50 m iznad
- konačno nivelisanog i uređenog terena;
- na terenu u većem nagibu: u nivou poda najniže korisne etaže i iznosi najviše 3,50 m iznad kote konačno
- nivelisanog i uređenog terena najnižeg dijela objekta. (strana 219)

6. URBANISTIČKI PARAMETRI

	POVRŠINA URBANISTIČKE PARCELE u m ²	BRGP u m ²	POVRŠINA POD OBJEKTIMA u m ²	INDEKS IZGRADENOSTI	INDEKS ZAUZETOSTI	SPRATNOST/ BR.ETAŽA
URBANISTIČKA PARCELA 12.5, blok 12	484.85	1696.98	290.91	3.50	0.60	P+7

Prema tekstualnom dijelu DUP-a, preporučena spratnost za blok 12 je P+7. (strana 164)

Svi potrebni urbanistički parametri za svaku parcelu dati su u okviru grafičkih priloga list 6.0 „Regulaciono rešenje“ i list 5.0 „Nivelaciono rešenje“ i urbanističko-tehničkim uslovima za svaku namenu, kojim se definišu parametri maksimalne vrednosti koje se ne mogu prekoračiti i od njih se može ostupiti na niže vrednosti.

Iskazana BRGP podrazumeva isključivo površinu nadzemnih etaža objekata i u nju nisu uključeni potpuno ili delimično delovi objekata (garaže, podrumi, sutereni). (strana 214)

Indeksi izgrađenosti i zauzetosti su „maksimizirani“. U njihovim okvirima graditelji mogu da grade manje kapacitete, ali veće ne mogu.

Planski definisana bruto razvijena građevinska površina (BRGP) je maksimizirana, obavezujuća je i preko nje se ne može graditi. Suteran, podrum i svi vidovi podrumskih (podzemnih) etaža ne ulaze u bruto razvijenu građevinsku površinu.

Spratnost (broj etaža) je data kao preporučeni parametar koji se može prilagođavati konkretnim programskim zahtevima prilikom projektovanja ali se arhitektonska postavka mora uklopiti u uslove regulacije (naročito se mora poštovati spoljna građevinska linija bloka) i ne može se povećavati planom definisana bruto razvijena građevinska površina.

Najveći dozvoljeni indeks zauzetosti podzemne etaže iznosi 1.0 (100%)

Urbanistički pokazatelji i kapaciteti (indeks zauzetosti, izgrađenosti i spratnost), namjena površina planiranih objekata i drugo dati su tabelarno za svaku urbanu parcelu, po urbanim blokovima. (strana 153)

Horizontalni i vertikalni gabariti prikazani su u grafičkom prilogu Plana su rešenje predloženo od strane planera i nisu obavezujući. Gabariti planiranih objekata određivače se na osnovu zadatih urbanističkih

(obavezujućih) parametara, koji se iskazuju za planirane urbanističke parcele (koeficijenti zauzetosti i izgrađenosti), uz obavezno poštovanje građevinske i regulacione linije objekata, prikazanih u grafičkom prilogu Plana.

Koeficijent izgrađenosti je fiksna, a koeficijent zauzetosti fleksibilan. Operišući sa ova dva parametra određuje se spratnost i slobodne površine na parceli. Za stanovanje na osnovu prosečne porodice i veličine bruto površine stana odrediti broj stanova na pojedinačnim urbanističkim parcelama.

Urbanističko - tehnički uslovi se izdaju isključivo za, planom definisane urbanističke parcele. Površine suterenskih i podrumskih etaža ne uračunavaju se u ukupnu BRGP – namenske tehničke prostorije (garaže, magacini, ostave, kotlarnice i dr.). (strana 214)

Dozvoljena je fazna izgradnja (osim za objekte u nizu koji moraju biti izrađeni jednovremeno i prema jedinstvenom projektu za svaki niz), tako da konačno izgrađeni objekat ne prelazi maksimalne propisane površine pod objektom i spratnost, a ove vrijednosti mogu biti i manje. (strana 215)

7. POTREBA IZRADE GEOLOŠKIH PODLOGA, POTREBA VRŠENJA GEOLOŠKIH ISTRAŽIVANJA, PREPORUKE ZA SMANJENJE UTICAJA I ZAŠTITU OD ZEMLJOTRESA

Prije izrade tehničke dokumentacije investitor je obavezan da u skladu sa članom 5. Zakona o geološkim istraživanjima ("Službeni list RCG" broj 28/93, 27/94, 42/94 i 26/07 i "Službeni list CG" broj 28/11) izraditi Revidovani Projekat osnovnih geoloških istraživanja tla za predmetnu lokaciju, u cilju utvrđivanja osnovnih geoloških uslova za projektovanje investicionih objekata. Geološka istraživanja, izradu projekta geoloških istraživanja i reviziju vrše privredna društva, odnosno druga pravna lica koja imaju licencu.

Za objekte veće od 1.000 m² ili sa 4 i više nadzemnih etaža, shodno članu 7. Zakona o geološkim istraživanjima ("Službeni list RCG" broj 28/93, 27/94, 42/94 i 26/07 i "Službeni list CG" broj 28/11) izraditi Revidovani Projekat geoloških istraživanja tla za predmetnu lokaciju i Revidovani Elaborat o rezultatima izvršenih geoloških istraživanja, kojima se detaljno određuju inženjersko-geološke, hidro-geološke i geomehaničke karakteristike temeljnog tla, geotehničke i seizmološke karakteristike terena i prikaz i ocjenu rezultata istraživanja sa obradom dobijenih podataka i zaključkom o uslovima i načinu fundiranja objekta na prostoru koji je istraživan.

Pri projektovanju objekata preporučuje se korišćenje propisa EUROCODES, naročito EUROCODE 8 - Projektni propis za zemljotresnu otpornost konstrukcija. Takođe se preporučuje zadržavanje postojećeg drveća i druge vegetacije na građevinskim parcelama, gdje god je to moguće, jer povoljno utiče na očuvanje stabilnosti terena.

U slučaju da je nagib terena $\beta > 20^\circ$, ako je dubina iskopa veća od $H > 3m$, ako je rastojanje do susjednog objekata manje od 2 visine iskopa, ako su sleganja veća od 5cm ili ako su prisutne podzemne vode, neophodno je uraditi Projekat zaštite temeljne jame.

Jedna od smjernica DUP-a "Budva centar – izmjene i dopune", za izgradnju objekata je da je prije podnošenja zahtjeva za izradu urbanističko-tehničkih uslova, obavezno provjeriti geomehanička svojstva terena na mikrolokaciji, na osnovu uslova UTU za stabilnost terena i objekata i prihvatljiv nivo seizmičkog rizika.

Podnosilac zahtjeva za UTU je ovom Sekretarijatu dostavio na uvid Elaborat do geotehničkim svojstvima terena za potrebe izgradnje hotela na UP12.5, blok broj 12 u zahvatu DUP-a "Budva centar" u Budvi, broj 0327-1/016 od 27.03.2016. godine urađen od strane "Geotehnika Montenegro" doo Nikšić, kao i Izvještaj o tehničkoj kontroli Elaborata potpisan od strane komisije – R.Gredić, S. Vukašinić i M. Božić.

8. USLOVI ZA ZAŠTITU OD ELEMENTARNIH NEPOGODA I TEHNIČKO-TEHNOLOŠKIH I DRUGIH NESREĆA

U cilju zaštite od elementarnih nepogoda postupiti u skladu sa Zakonom o zaštiti i spasavanju („Službeni list CG“ broj 13/07, 05/08, 86/09, 32/11 i 54/16) i Pravilnikom o mjerama zaštite od elementarnih nepogoda („Službeni list RCG“ broj 79/04).

Projektom dokumentacijom potrebno je predvideti propisane mere zaštite od požara za objekte sa 4 i više etaža i objekte za javnu upotrebu preko površine preko 400m² (hoteli, pansioni, sportske hale, tržni centri i slično), shodno članu 85, 86, 87, 88 i 89. Zakon o zaštiti i spašavanju („Službeni list CG“ broj 13/07, 05/08, 86/09, 32/11 i 54/16).

U cilju obezbjeđenja zaštite od požara primjeniti mjere propisane sledećim zakonima i propisima:

- Zakon o zaštiti i spašavanju („Sl. list CG“ broj 13/07, 05/08, 86/09, 32/11 i 54/16);
- Pravilnik o tehničkim normativima za hidrantsku mrežu za gašenje požara („Sl. list SFRJ“ broj 30/91);
- Pravilnik o tehničkim normativima za pristupne puteve, okretnice i uređene platee za vatrogasna vozila u blizini objekta povećanog rizika od požara („Sl. list SFRJ“ broj 8/95);
- Pravilnik o tehničkim normativima za zaštitu visokih objekata od požara („Sl. list SFRJ“ br. 7/84).

Garaža mora ispunjavati uslove propisane Pravilnikom o tehničkim zahtjevima za zaštitu garaža za putničke automobile od požara i eksplozija („Službeni list CG“ broj 09/12).

Elaboratom zaštite na radu, predvidjeti mjere zaštite na radu za objekte koji imaju jedan ili više poslovnih prostora kao i za rušenje postojećeg objekta bilo koje namjene, shodno članu 9. Zakonu o zaštiti i zdravlju na radu („Službeni list CG“ broj 34/14). Pri izgradnji objekata poslodavac koji izvodi radove dužan je da izradi Elaborat o uređenju gradilišta u skladu sa Pravilnikom o sadržaju Elaborata o uređenju gradilišta („Službeni list RCG“ broj 04/99).

Aktivnosti od interesa za odbranu sprovoditi na osnovu Zakona o odbrani („Službeni list RCG“ 47/2007) i podzakonskih akata koja prizlaze iz ovog zakona.

9. USLOVI ZA ARHITEKTONSKO OBLIKOVANJE

Arhitektura svojom slojevitošću odraz je prirodno-morfološkog ambijenta u kome nastaje, a još i više odslikava kulturološki kod prepleta tradicionalnosti i savremenosti vremena u kome nastaje. Arhitektonsko oblikovanje u zalivskom ambijentu široke morske panorame, sa pokrenutom morfologijom uzaleđu zahteva ekvivalentno tome slojeviti pristup sa ciljem podizanja atraktivnosti složenih formi sakonačnim dometom „izgradnje“ nove slike visoke ekskluzivnosti i jasne prepoznatljivosti Budve, kako na lokalnom nivou, još i više na globalnom, svetskom nivou. (detaljnije na str. 223)

Identitet i kontekstualnost- Jedan od primarnih pravaca delovanja svakako bi se ogledao u jačanju mediteranskog karaktera grada. Prepoznavanje tradicionalnih formi, njihovim transponovanjem i implementacijom u sadašnji kontekst svakako bi se moglo uticati na ujednačavanje globalne slike grada. Ovde se pri tom ne misli na puko kopiranje prošlosti, već na racionalno i taktičko prepoznavanje osnovnih zakonitosti tradicionalnih objekata, njihovih proporcija, volumena i međuodnosa. Interpretacija iskustava prošlosti neophodno mora sadržati elemente sadašnjosti i budućnosti.

Odnos prema okruženju - Savremena svetska arhitektonska praksa uveliko poznaje i koristi principe ekološke, a posredno i ekonomske održivosti, stavljene u funkciju osnovnog opredeljenja u pravcu održivog razvoja društva. Ove tendencije moraju se ne samo prepoznati, već i usvojiti kao jedine moguće. U tom kontekstu planirani arhitektonski izraz mora prvenstveno poznavati principe i zakonitosti lokalnog klimata, a potom na njega i odgovoriti racionalnim, ali kreativnim jezikom. U cilju maksimalnog iskorištavanja prednosti

podneblja i lokalnog klimata, sugerirše se primena elemenata bioklimatskog principa građenja koji se baziraju na tradiciji i iskustvu življenja u mediteranskim uslovima, a iskazuju kroz pravilnu orijentaciju objekata, primenu odgovarajućih građevinskih materijala, korišćenje elemenata zaštite od sunca, korišćenje principa aktivnog zahvata sunčeve energije, itd.

Principi oblikovanja- Arhitekturom objekata treba težiti stvaranju savremenog arhitektonskog i likovnog izraza karakterističnog za urbani gradski prostor mediteranskog karaktera. Oblikovanje planiranih objekata mora biti usklađeno sa kontekstom u kome objekat nastaje, predviđenom namenom i osnovnim principima razvoja grada u pravcu visokog turizma. Neka od polazišta koja se u procesu izgradnje neizostavno moraju primeniti svakako jesu i :

- ambijentalno uklapanje u urbani kontekst (posebno karakteristično za stambene objekte)
- poštovanje i zaštita postojeći likovnih i urbanih vrednosti mikroambijenata
- prepoznavanje važnosti uloge objekta u gradskom tkivu u zavisnosti od namene i pozicije
- racionalno planiranje izgrađenih prostora kroz odnos izgrađeno-neizgrađeno
- odnos prema prirodnom okruženju izražen kroz afirmaciju otvorenih i zelenih prostora oko objekata
- poštovanje izvornog arhitektonskog stila u slučajevima izvođenja naknadnih radova na objektima, a ukoliko se o objektima izrazitih arhitektonskih vrednosti
- korišćenje svedenih jednostavnih formi za objekte namenjene stanovanju
- korišćenje arhitektonski atraktivnih i upečatljivih formi i oblika za objekte koji svojom pozicijom i namenom predstavljaju potencijalno nove simbole u gradskom okruženju
- korišćenje kvalitetnih i trajnih materijala
- korišćenje prirodnih lokalnih materijala.

Elementi oblikovanja i materijalizacija - Bogata građevinska tradicija izražena kroz odnos prema prirodnom i stvorenom okruženju, lokalnom klimatu, način organizacije prostora, materijalizaciju objekata i otvorenih prostora, daje kvalitetan osnov za dalje planiranje i građenje. Jedna od presudnih karakteristika prostora jesu svakako njegove lokalne klimatske karakteristike, koje unapred definišu određene zahteve koji se stavljaju pred objekte u cilju ostvarivanja maksimalnog komfora (izbor tipa i elemenata konstrukcije, tehnologije građenja, izbor materijala, zaštite objekata od pregrevanja u letnjem periodu...).

Ukoliko bi se morao izabrati jedan od karakterističnih elemenata oblikovanja objekata u ovom kontekstu, onda bi izbor svakako pao na elemente **krova**. Kosi dvovodni krovovi nagiba 18-23 stepena su gotovo najzastupljeniji element oblikovanja na primorskim kućama ovog kraja. Upravo se iz tih razloga moraju prepoznati kao sinonimi mediteranskog stila, i nosioci identiteta Budve. Njihova primena na novim objektima se iz tih razloga može smatrati opravdanom, ako ne i obaveznom, ukoliko se želi sačuvati tradicionalni karakter.

U cilju očuvanja identiteta mediteranskog ambijenta, **poželjna je primena prirodnih, lokalnih građevinskih materijala**. Sugerirše se primena građevinskog kamena za oblaganje fasada, zidanje prizemnih delova objekata, podzida, stepeništa, izvođenje elemenata plastike objekata i elemenata mobilijara. Široka primena kamena očekuje se i prilikom uređenja slobodnih površina na parceli. Prilikom materijalizacije objekata izbegavati materijale kao što su termoizolacione fasade, INOX limovi, veštački materijali i proizvodi na bazi plastike, kao i ostale materijale čija primena nije karakteristična za primorske uslove.

Gradacija izbora materijala svakako treba da bude u saglasnosti sa planiranim namenama objekata, njihovim položajem u gradskoj strukturi i očekivanom ulogom u ukupnom razvoju turističke ponude. Distinkcija po nameni svakako je neophodna budući da pozicija i namena objekata u velikoj meri određuju izbor elemenata oblikovanja i izbor materijalizacije.

Kada su u pitanju objekti namenjeni stanovanju jedno od osnovnih polazišta bilo bi svakako prepoznavanje karakteristika lokalnog klimata i prilagođavanje formi i organizacije objekta upravo tim principima. Ovde se

prvenstveno misli na mogućnosti formiranja elemenata zaštite od sunca, ali u istom trenutku i maksimalnog korišćenja te osnovne karakteristike podneblja. Ovo je moguće sprovesti pravilnom organizacijom osnove, ali i korišćenjem elemenata kao što su tremovi, natkrivene terase, nadstrešnice, staklene bašte, solarni kolektori. itd.

Objekti višeporodičnog stanovanja sa pratećim komercijalnim sadržajima svakako imaju značajnu ulogu u formiranju identiteta gradskog prostora, što direktno proističe iz njihove pozicije u gradu, ali i planiranih namena. U skladu sa tim neophodno je posvetiti posebnu pažnju oblikovanju i materijalizaciji koje moraju manifestovati odmeren, ali prepoznatljiv urbani karakter.

Objekti u samom centru grada namenjeni razvijanju usluga, trgovine i poslovanja predstavljaju jedan od ključnih faktora u formiranju vizuelnog identiteta i karaktera gradske celine. Oblikovanje ovih objekata treba da odaje jasan, odmeren, ekskluzivan karakter gradskog centra. Primenjeni materijali moraju biti kvalitetni, trajni i vizuelno nenametljivi. Sama pozicija pojedinih objekata u gradskom centru neminovno sa sobom nosi i nameće ulogu repera prostora, kao dodatne odgovornosti koja se stavlja pred planirani objekat i koja usmerava i određuje kriterijume oblikovanja. U tom kontekstu se nameće mogućnost planiranja i pozicioniranja novih gradskih simbola- objekata koji će planiranom visinom i oblikovanjem postati novi reperi u gradskom okruženju.

Ugostiteljski objekti u koje ulaze objekti namenjeni ekskluzivnim ugostiteljskim sadržajima, kao i hotelski kompleksi, predstavljaju kategoriju kod koje je pojam oblikovanja od presudnog značaja. Osnovni karakter ovih objekata, prepoznatljivost identiteta i sugestivni uticaj na korisnike upravo su u direktnoj vezi sa primenjenim elementima oblikovanja i materijalizacije. Gotovo da se može reći da ukupni komercijalni uspeh i status ovakvih objekata zavisi od primenjenog arhitektonskog jezika. Ovo i jeste razlog za dopuštanje njihove ekstravagancije, slobodnije organizacije i oblikovanja, koji se ponekad nalaze u provokativnom odnosu sa okruženjem. (strana 244)

U cilju stimulisanja primjene lokalnog kamena za obradu fasada, Opština Budva je, Odlukom o naknadi za komunalno opremanje gradskog zemljišta („Službeni list CG – opštinski propisi“ broj 01/15), predvidjela da se naknada umanjuje za 15€ po 1m² ugrađene kamene fasade.

10. USLOVI ZA OGRAĐIVANJE URBANISTIČKE PARCELE

Ograđivanje

Parcele objekata se mogu ograđivati uz uslove utvrđene ovim planom:

- objekat se može ograđivati samo u dijelu tehničkog pristupa i to transparentnom ogradom, visine do 2.0 m, a ograde se postavljaju na granicu parcele, i to tako da ograda, stubovi ograde i kapije budu unutar parcele koja se ograđuje.
- vrata i kapije na uličnoj ogradi mogu se otvarati jedino prema unutrašnjosti parcele.

11. USLOVI ZA PEJZAŽNO OBLIKOVANJE URBANISTIČKE PARCELE

Pri izboru biljnog materijala i njegovog komponovnja voditi računa o vizurama, spratnosti i arhitekturi objekata. Pješačke površine popločavati kamenim, betonskim ili behaton pločama. Fizičkim barijerama (vrlo visoki ivičnjaci, podzidi, stepenice i sl). spriječiti prilaz vozila na ove površine. Kombinovati parterno zelenilo sa žbunastim zasadima i drvećem. U parternoj kompoziciji treba primjenjivati mediteranski autohtoni parter u kome primat imaju kadulja, ruzmarin, lavanda, žukva i bršljan. Predvidjeti travnjak otporan na sušu i gaženje. Na terenima u padu podzide uraditi sa oblogom od kamena i otvorima za drenažu. Koristiti urbani mobilijar prilagođen mediteranskom ambijentu. Moguća je i sadnja u žardinjerama, pri čemu treba koristiti nisko drveće, žbunaste vrste različitog kolorita i habitusa, perene i dekorativne puzavice.

12. USLOVI ZA IZGRADNJU / POSTAVLJANJE / RUŠENJE POMOĆNIH OBJEKATA

Na parceli se mogu graditi pomoćni objekti koji su u funkciji korišćenja objekta (garaža, ostava i sl.). (strana 219)

U skladu sa članom 223 važećeg zakona, propisi jedinice lokalne samouprave, kojima se uređuju pomoćni objekti, primjenjivaće se do donošenja Plana generalne regulacije Crne Gore.

Postupak pribavljanja odobrenja za postavljanje ili građenje pomoćnih objekata uređen je Odlukom o postavljanju, odnosno građenju i uklanjanju pomoćnih objekata („Sl. list CG“ – opštinski propisi br. 21/14 od 18.07.2014. godine). Shodno članu 2. Odluke, pomoćni objekti svrstavaju se u tri tipa:

Tip 1: pomoćni objekti koji čine funkcionalnu i ekonomsku cjelinu sa objektom čijem korišćenju služi pomoćni objekat, kao što su: podzemne i nadzemne garaže, ostave, magacini, drvarnice, ljetnje kuhinje, portirnice, objekti za radnike obezbjeđenja i slično.

Tip 2: pomoćni objekti infrastrukture kao što su: septičke bio-jame, bunari, cisterne za vodu, rezervoari, bistjerne, šahtovi, kotlarnice, uređaji za grijanje i hlađenje, plinski sistemi, solarni sistemi i slično.

Tip 3: pomoćni objekti uređenja terena kao što su: ograde, potporni zidovi, bazeni, fontane, nadstrešnice, pergole, manji sportski tereni, dječja igrališta i slično.

13. USLOVI I MJERE ZA ZAŠTITU ŽIVOTNE SREDINE

Za turističke objekte površine veće od 1.000m², stambeno-poslovne objekte koji imaju više od 1.000m² poslovnog prostora i garaže sa više od 200 parking mesta, shodno Zakonu o procjeni uticaja na životnu sredinu („Službeni list CG“ br. 75/18) i Uredbi o projektima za koje se vrši procjena uticaja na životnu sredinu („Službeni list RCG“ br. 20/07, 47/13, 53/14), neophodna je izrada Elaborata o proceni uticaja na životnu sredinu.

Za objekte za koje nije propisana obaveza izrade procjene uticaja na životnu sredinu, potrebno je u projektnoj dokumentaciji predvideti mere zaštite od buke u skladu sa članom 19. Zakona o zaštiti od buke u životnoj sredini (Službeni list CG 28/11) i Pravilniku o zvučnoj zaštiti zgrada (Službeni list CG broj 50/16).

Na području DUP-a nalazi se jedan broj pojedinačnih primjeraka i niz grupa maslina. Masline i maslinjaci su zaštićeni Zakonom o maslinarstvu i maslinovom ulju („Službeni list CG“, 45/14). Maslinjaci, kao najvažniji i ambijentalno najdragocjeniji dio potkunjica (tradicionalne seoske bašte), čuvaju se u postojećoj formi, sa izvornim suvomeđama i terasama. Nije dozvoljena izgradnja staza ili betoniranje ovih površina. Suvomeđe, suhozidi, podzidi i terase se ne smiju rušiti. Dozvoljena je njihova rekonstrukcija isključivo tradicionalnim načinom zidanja (u suvo).

Obavezno je da se sve masline sačuvaju, a da se pojedina stabla maslina i drugi vrijedni primjerci zelenila, ukoliko je to zaista neophodno, presade na novu poziciju u okviru iste urbanističke parcele uz neophodno pribavljanje odobrenja. Odobrenje za presađivanje maslina u maslinjaku izdaje organ lokalne uprave nadležan za poslove poljoprivrede – Sekretarijat za privredu opštine Budva, u roku od 30 dana od dana podnošenja zahtjeva za presađivanje. **Sječenje i presađivanje maslina starih preko 100 godina je zabranjeno na osnovu člana 15. Zakona o maslinarstvu i maslinovom ulju** („Službeni list CG“, 45/14).

Kada su u pitanju zaštićene biljne i životinjske vrste postupati u skladu sa Rješenjem o stavljanju pod zaštitu rijetkih, prorijeđenih, endemičnih i ugroženih biljnih i životinjskih vrsta („Službeni list SRCG“, 36/82). Rješenje je dostupno na sajtu Agencije za zaštitu životne sredine: www.epa.org.me.

Ukoliko sa prilikom iskopa terena za izgradnju saobraćajnica i objekata naiđe na eventualne paleontološke ili mineraloške nalaze, koji predstavljaju geonasljeđe, obavezno je prekinuti radove, obavjestiti Agenciju, kako bi njihovi stručnjaci prikupili nalaze, odnosno izvršili neophodna istraživanja.

14. USLOVI I MJERE ZAŠTITE NEPOKRETNIH OBJEKATA UPISANIH U REGISTAR KULTURNIH DOBARA CRNE GORE I NJIHOVE ZAŠTIĆENE OKOLINE

U okviru plana, odnosno predmetne lokacije, nema objekata koji su u popisu registrovanih spomenika kulture.

15. POTREBA IZRADE URBANISTIČKOG PROJEKTA

Za naselja i dijelove naselja koji predstavljaju nepokretna kulturna dobra od međunarodnog i nacionalnog značaja je obavezno donošenje urbanističkog projekta, što nije slučaj u ovom predmetu.

16. USLOVI ZA PRIKLJUČENJE OBJEKATA NA INFRASTRUKTURU I POSEBNI TEHNIČKI USLOVI

Prikazani su na izvodu iz DUP-a: karta vodovoda i kanalizacije, karta elektroenergetske mreže i postrojenja i karta telekomunikacija. Detaljnije tehničke uslove za priključenje ovaj Sekretarijat, po službenoj dužnosti, pribavlja za investitora.

Telekomunikaciona mreža – Prilikom izrade tehničke dokumentacije elektronske komunikac. infrastrukt. poštovati:

- Zakon o elektronskim komunikacijama („Sl. list CG“ br. 40/13)
- Pravilnik o širini zaštitnih zona i vrsti radio koridora u kojima nije dopušteno planiranje i gradnja drugih objekata („Sl. list CG“ broj 33/14)
- Pravilnik o tehničkim i drugim uslovima za priključenje, izgradnju i korišćenje elektronske komunikacione mreže, elektronske komunikacione infrastrukture i povezane opreme („Sl. list CG“ br. 59/15)
- Pravilnik o zajedničkom korišćenju elektronske komunikacione infrastrukture i povezane opreme („Sl. list CG“ broj 52/14).

Takođe koristiti sledeće:

- sajt na kome se nalaze relevantni propisi u skladu sa kojim se obavlja izrada tehničke dokumentacije www.ekip.me/regulativa/;
- sajt na kome Agencija objavljuje podatke o postojećem stanju elektronske komunikacione infrastrukture <http://ekinfrastuktura.ekip.me/ekip.me> kao i adresu web portala <http://ekinfrastuktura.ekip.me/ekip/login.jsp> preko koga sve zainteresovane strane od Agencije za telekomunikacije i poštansku djelatnost mogu da zatraže otvaranje korisničkog naloga, kako bi pristupili georeferenciranoj bazi podataka elektronske komunikacione infrastrukture.

Prilikom projektovanja, obaveza Projektanta je da poštuje tehničke preporuke EPCG koje su dostupne na sajtu www.epcg.me.

Vodovodne i kanalizacione, elektro i tk instalacije u objektu i izvan njega projektovati u skladu sa važećim propisima i standardima, a priključenje objekta na naseljske infrastrukturne sisteme projektovati prema uslovima dobijenim od nadležnih javnih preduzeća i tretirati ih kroz idejna rješenja urbanističke parcele.

U slučaju kada je za predmetnu parcelu planom predviđen prilaz sa magistralnog puta, ovaj Sekretarijat po službenoj dužnosti, za investitora traži i tehničke uslove od Direkcije za saobraćaj, shodno članu 16. Zakona o putevima (“Službeni list RCG” broj 82/20).

U slučaju kada se u okviru predmetne urbanističke parcele nalazi zaštitni pojas ili cjevovod regionalnog vodovoda, ovaj Sekretarijat po službenoj dužnosti, za investitora traži i tehničke uslove od Regionalnog vodovoda Crnogorsko primorje. Na osnovu člana 32 Pravilnika o određivanju i održavanju zona i pojaseva sanitarne zaštite i ograničenjima u tim zonama (“Službeni list CG” br. 66/09), pojas sanitarne zaštite određuje se oko glavnih cjevovoda i u zavisnosti od konfiguracije terena iznosi 2,0m od osovine cjevovoda sa obje strane. U pojasu zaštite nije dozvoljena izgradnja objekata, postavljanje uređaja i vršenje radnji koje na bilo koji način mogu zagaditi vodu ili ugroziti stabilnost cjevovoda.

Sastavni dio ovih urbanističko tehničkih uslova su posebni uslovi za izradu projektne dokumentacije izdati od strane nadležnih službi – DOO Vodovod i kanalizacija Budve.

17. USLOVI ZA OBJEKTE KOJI MOGU DA UTIČU NA PROMJENE U VODNOM REŽIMU

Investitor je dužan da radi izrade tehničke dokumentacije za izgradnju novog ili rekonstrukciju postojećeg objekta i izvođenje geoloških istraživanja i drugih radnji koje mogu trajno, povremeno ili privremeno uticati na promjene u vodnom režimu pribaviti vodne uslove, u skladu sa članom 114 Zakona o vodama ("Službeni list RCG" broj 27/07, "Službeni list CG" broj 73/10, 32/11, 47/11, 48/11 i 52/16). Pribavljanje vodnih uslova nije potrebno za korišćenje vode koja ne prelazi obim opšte upotrebe vode i u slučaju kada novi ili rekonstruisani stambeni objekat ili manji poslovni i drugi objekat (koji se gradi u skladu sa odgovarajućim prostornim planskim dokumentom) koji se priključuje na Javni vodovod i kanalizaciju, a vodu za potrebe objekta koristi samo za piće i sanitarne potrebe.

18. USLOVI ZA OBJEKTE KOJI MOGU DA UTIČU NA BEZBJEDNOST VAZDUŠNOG SAOBRAĆAJA

U okviru DUP-a ne postoji zona ograničenja prepreka aerodroma. Za privremene ili stalne objekate ili djelove objekta, van zone ograničenja prepreka aerodroma, čija je visina veća od 45m, potrebno je od Agencije za civilno vazduhoplovstvo Crne Gore dobiti saglasnost za izgradnju i postavljanje, kao i uslove za označavanje i održavanje. (Sigurnosni nalog broj 2016/001 rev 00, datum stupanja na snagu 01.08.2016.godine).

19. SAOBRAĆAJNI USLOVI

Uslovi priključenja na kolsku saobraćajnicu prikazani su na izvodu iz DUP-a: karta saobraćaja.

Urbanistička parcela mora imati obezbjeđen kolski pristup sa gradske saobraćajnice ili javnog puta. Izuzetno, u starim gradskim jezgrima u kojima ne postoji mogućnost obezbjeđivanja kolskog pristupa, urbanističkoj parceli se može obezbjeđiti samo pješački pristup sa gradske saobraćajnice ili javnog puta (član 51 Zakona o planiranju prostora i izgradnji objekata).

Svaka urbanistička parcela mora imati pristup javnoj saobraćajnici min. širine 3.0 m. Najveći dopušteni indeks zauzetosti podzemne etaže iznosi 1.0 (100%). (strana 154)

Potreban broj parking mjesta (PM) obezbjeđiti u okviru sopstvene parcele, na otvorenim parkinzim ail i kao garažna mjesta (GM) u podzemnim etažama, prema normativu (a u izuzetnim slučajevima i u okviru suterena ili viših etaža:

KAPACITETI PARKING MESTA KOMERCIONALNO-USLUŽNE DELATNOSTI

NAMENA	1 PARKING MESTO
trgovina	50m ² prodajnog prostora
administrativno-poslovni objekti	80m ² neto etažne površine
ugostiteljski objekti	2 postavljena stola sa 4 stolice
hoteli	2 apartmana
	6 soba

STANOVANJE

NAMENA	1 PARKING MESTO
stambeni objekti	80m ² neto etažne površine

Sva potrebna mjesta za parkiranje kod nove izgradnje, uključujući dogradnju i nadogradnju, obezbjeđuju se u okviru zgrade u garažama ili na parkinzima u okviru parcele korisnika. (strana 214-215)

Rešavanje mirujućeg saobraćaja mora biti u skladu i prema pravilima definisanim u okviru poglavlja 4.6. Smernice za razvoj saobraćaja – tekstualni dio DUP-a na strani 219).

20. USLOVI ZA NESMETANO KRETANJE INVALIDNIH LICA

Obezbijediti nesmetani pristup, kretanje, boravak i rad lica smanjene pokretljivosti, shodno Pravilniku o bližim uslovima i načinu prilagođavanja objekata za pristup i kretanje lica smanjene pokretljivosti i lica sa invaliditetom („Službeni list Crne Gore“ br. 43/13 i 44/15).

Obavezna primjena elemenata pristupačnosti, propisana članom 46. Pravilnika, predviđa: za stambene objekte je iz člana 17, 18, 23 i 40, a za stambeno-poslovne iz člana 17, 18 i 23 plus dio objekta poslovne namjene mora sadržati elemente pristupačnosti u zavisnosti od namjene poslovnog prostora.

21. USLOVI ZA RACIONALNO KORIŠĆENJE ENERGIJE

Shodno Zakonu o energetske efikasnosti („Službeni list CG“ broj 29/10) i Pravilniku o minimalnim zahtjevima energetske efikasnosti zgrada („Službeni list CG“ broj 75/15) projektovanjem i izgradnjom objekata treba postići smanjenje gubitaka toplote iz objekata, poboljšanje toplotne izolacije spoljnih elemenata, povećanje toplotne efikasnosti pravilnom orijentacijom objekata i korišćenjem sunčeve energije, korišćenje obnovljivih izvora energije, te povećanje energetske efikasnosti sistema grejanja.

Sadržaj Elaborata energetske efikasnosti objekta propisan je Pravilnikom o sadržaju elaborata energetske efikasnosti zgrada („Službeni list CG“ broj 47/13).

Analizirati lokaciju, orijentaciju i oblik kuće. Primjeniti visok nivo toplotne izolacije kompletnog spoljnog omotača objekta i izbjegavati toplotne mostove. U cilju racionalnog korišćenja energije treba iskoristiti sve mogućnosti smanjenja korišćenja energije u objektima. Pri izgradnji objekata koristiti savremene termoizolacione materijale, kako bi se smanjila potrošnja toplotne energije.

Iskoristiti toplotne dobitke od sunca i zaštititi se od pretjeranog osunčanja. Koristiti održive sisteme protiv pretjerane insolacije – zasjena škurama, pergolama, zelenilom i slično, kako bi se smanjila potrošnja energije za vještačku klimatizaciju. Drvoredima i gustim zasadima smanjiti uticaj vjetra i obezbjediti neophodnu zasjenu u letnjim mjesecima. Nisko energetske tehnologije za grijanje i hlađenje se trebaju koristiti gdje god je to moguće. Pri proračunu koeficijenta prolaza toplote objekata uzeti vrijednosti za 30-25% niže od maksimalno dozvoljenih vrijednosti dozvoljenih za ovu klimatsku zonu.

Sunčani kolektori treba da budu skladno oblikovani i ukomponovani na najmanje uočljivim mjestima na objektu. Koristiti održive sisteme protiv prekomjerne insolacije (zasjenu škurama, građevinskim elementima, zelenilom i slično) kako bi se smanjila potrošnja energije za vještačku klimatizaciju. održivost fotovoltacionih ćelija treba ispitati u svrhu snabdevanja niskonaponskom strujom za rasvjetu naselja, kao i druge mogućnosti, poput punjenja električnih vozila.

U cilju stimulisanja izgradnje energetski efikasnih objekata koji koriste solarnu energiju, Opština Budva je, Odlukom o naknadi za komunalno opremanje gradskog zemljišta („Službeni list CG – opštinski propisi“, broj 01/15), predvidjela da se naknada umanjuje za 200€ po 1m² ugrađenog solarnog kolektora – panela.

Neposredna blizina mora uslovljava relativno mala godišnja kolebanja temperature vazduha – godišnja temperaturna amplituda iznosi 16,4°C. Ipak ističe se visoka temperatura ljetnjih mjeseci u toku kojih se javlja prosječno 25 dana sa žegom (30°C i više). Za potrebe proračuna koristiti podatke Hidrometeorološkog zavoda o klimatskim i hidrološkim karakteristikama zone u kojoj se nalazi predmetna lokacija.

22. USLOVI ZA ODVOŽENJE ČVRSTOG OTPADA

Mjesta za postavljanje kontejnera za smeće predvideti na urbanističkoj parceli. Nije dozvoljeno postavljanje kontejnera na površinama namijenjenim za parkiranje vozila. Mjesta u objektu ili niše za postavljanje kontejnera za smeće kao i njihov potreban broj predvidjeti u saradnji sa nadležnim komunalnim preduzećem, a imajući u vidu produkciju čvrstog komunalnog otpada. Pri tome voditi računa o porastu broja korisnika prostora tokom ljetnjih mjeseci, pa stoga broj kontejnera i periodiku njihovog pražnjenja prilagoditi količini smeća. Poštujući prethodne uslove mjesta za postavljanje kontejnera za smeće trebaju biti što bliže javnim saobraćajnicama uz minimalnu denivelaciju (bez ivičnjaka) u odnosu na saobraćajnicu, sa padom od 5 % prema saobraćajnici. Niše za postavljanje kontejnera za smeće moguće je sa tri strane vizuelno izolovati zelenilom ili zidanim ogradama čija visina ne može biti veća od 1,50 m.

23. MOGUĆNOST FAZNE IZGRADNJE

Za objekat:

Na osnovu Zakona o planiranju prostora i izgradnji objekata i člana 76 kroz izradu idejnog rješenja može se odrediti faznost gradnje (tehničko-tehnološka i funkcionalna cjelina) objekata. Dozvoljena je fazna izgradnja, tako da konačno izgrađeni objekat ne prelazi maksimalne propisane površine pod objektom i spratnost, a ove vrijednosti mogu biti i manje.

Za urbanističku parcelu ili više urbanističkih parcela:

Na osnovu UT uslova, kod urbanističkih parcela na kojima je planom predviđena izgradnja više objekata, potrebno je uraditi revidovano idejno rješenje kompletne urbanističke parcele ili više susjednih urbanističkih parcela (čl. 76 važećeg Zakona), Idejnim rješenjem se utvrđuje generalna koncepcija za izgradnju objekata, a naročito: uklapanje objekta u prostor, položaj objekta u okviru lokacije i prema susjednim objektima.

Za građenje na dijelu urbanističke parcele:

Članom 237 važećeg zakona je predviđeno da se do donošenja Plana generalne regulacije Crne Gore može graditi na dijelu urbanističke parcele, ako nedostajući dio urbanističke parcele ne utiče na funkcionalnost i pristup objektu i uz uslov da se urbanistički parametri za cijelu urbanističku parcelu umanje za nedostajući dio.

Kroz izradu idejnog rješenja provjeriti, da li predmetna izgradnja na dijelu urbanističke parcele, na bilo koji način ugrožava valorizaciju preostalog dijela urbanističke parcele.

24. NAPOMENA

Tekstualni i grafički dio predmetnih planova, kojim su propisani način izgradnje objekata, uslovi za priključenje na infrastrukturu i uslovi za uređenje urbanističke parcele, sastavni su dio urbanističko-tehničkih uslova i dostupni su na sajtu www.planovidozvole.mrt.gov.me/LAMP/PlanningDocument?m=BD i www.budva.me.

Investitor može graditi objekat na osnovu prijave, kod nadležne Urbanističko-građevinske inspekcije i sledeće dokumentacije propisane članom 91 važećeg zakona:

- Saglasnost glavnog gradskog arhitekta na idejno rješenje
- Ovjerenog glavnog projekta
- Izveštaja o pozitivnoj reviziji glavnog projekta
- Dokaza o osiguranju od odgovornosti projektanta koji je izradio odnosno revidenta koji je revidovao glavni projekat u skladu sa Zakonom o planiranju prostora i izgradnji objekata i Uredbi o minimalnoj sumi osiguranja od profesionalne odgovornosti u oblasti izgradnje objekata (Sl. list CG broj 68/17)
- Ugovora o angažovanju izvođača radova
- Ugovora o angažovanju stručnog nadzora
- Dokaza o pravu svojine na zemljištu, odnosno drugom pravu na građenje na zemljištu ili dokaz o pravu svojine na objektu, odnosno drugom pravu na građenje, ako se radi o rekonstrukciji objekta

Sadržaj idejnog rješenja definisan je Stručnim uputsvom Ministarstva održivog razvoja i turizma, broj 101-26/99 od 14.03.2018.godine. Način podnošenja zahtjeva glavnom državnom arhitekti, za davanje saglasnosti na idejno rješenje preciziran je Obavještenjem MORT-a od 21.12.2017.godine.

Idejni odnosno glavni projekat, mora biti urađen u skladu sa članom 7 Pravilnika o načinu izrade i sadržini tehničke dokumentacije ("Službeni list CG" broj 44/18) u elektronskoj formi plus 1 primjerak u analognoj formi za potrebe izvođenja radova na gradilištu.

Shodno Članu 74, stav 5 i 8 Zakona o planiranju prostora i izgradnji objekata ("Službeni list CG" broj 64/17, 44/18, 63/18, 11/19 i 82/20), u slučaju da organ za izdavanje posebnih tehničkih uslova ne odgovori na službeni zahtjev ovog Sekretarijata u roku od 15 dana od dana prijema zahtjeva, smatraće se da je saglasan sa urbanističko-tehničkim uslovima utvrđenim na osnovu planskog dokumenta.

25. PRILOZI

Kopije grafičkog i tekstualnog dijela predmetnih planova,
List nepokretnosti, Kopija katastarskog plana,
Tehnički uslovi DOO Vodovod i Kanalizacija Budva

Dostavljeno:

- Podnosiocu zahtjeva
- Urbanističko-građevinskoj inspekciji
- a/a

**Rukovodilac Sektora za urbanizam
Mila Mitrović, dipl.ing.arh.**



CRNA GORA

UPRAVA ZA KATASTAR I DRŽAVNU IMOVINU

PODRUČNA JEDINICA: BUDVA

Broj: 917-104-DJ-533/23

Datum: 12.04.2023.



Katastarska opština: BUDVA

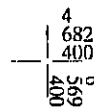
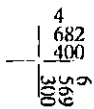
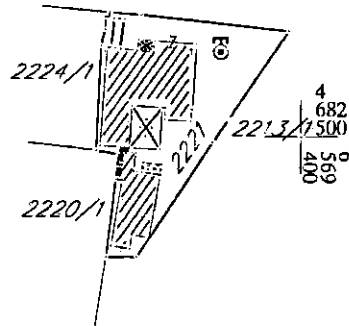
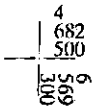
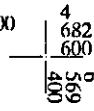
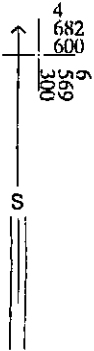
Broj lista nepokretnosti:

Broj plana: 14,21

Parcela: 2221

KOPIJA PLANA


Razmjera 1: 1000



IZVOD IZ DIGITALNOG PLANA

Obradio:

Punić



Ovjerava
Službeno lice:



UPRAVA ZA KATASTAR
I DRŽAVNU IMOVINU

CRNA GORA

PODRUČNA JEDINICA
BUDVA

Broj: 104-919-7147/2023

Datum: 26.04.2023.

KO: BUDVA

Na osnovu člana 173 Zakona o državnom premjeru i katastru nepokretnosti ("Sl. list RCG" br. 29/07, "Sl. list CG" br. 73/10, 032/11, 040/11, 043/15, 037/17 i 17/18), postupajući po zahtjevu OPŠTINA BUDVA SEKRETARIJAT ZA URBANIZAM I ODRŽIVI RAZVOJ, , za potrebe UTU izdaje se

LIST NEPOKRETNOSTI 750 - PREPIS

Podaci o parcelama

Broj	Podbroj	Broj zgrade	Plan Skica	Datum upisa	Potes ili ulica i kućni broj	Način korišćenja Osnov sticanja	Bon. klasa	Površina m ²	Prihod
2221			13 13	01/02/2019	TRŽNI CENTAR	Dvorište NASLJEDE		260	0.00
2221		1	13 13	01/02/2019	TRŽNI CENTAR	Porodična stambena zgrada NASLJEDE		213	0.00
								473	0.00

Podaci o vlasniku ili nosiocu

Matični broj - ID broj	Naziv nosioca prava - adresa i mjesto	Prava	Obim prava
	MILUTINOVIĆ NEVENKA BUDVA BUDVA Budva	Korišćenje	1/1

Podaci o objektima i posebnim djelovima

Broj	Podbroj	Broj zgrade	Način korišćenja Osnov sticanja Sobnost	PD Godina izgradnje	Spratnost/ Sprat Površina	Prava Vlasnik ili nosilac prava Adresa, Mjesto
2221		1	Porodična stambena zgrada NASLJEDE	963	PIPK 213	Svojina MILUTINOVIĆ NEVENKA BUDVA BUDVA Budva 1/1
2221		1	Stambeni prostor NASLJEDE	1	P 37	Svojina MILUTINOVIĆ NEVENKA BUDVA BUDVA Budva 1/1
2221		1	Stambeni prostor NASLJEDE	2	P 96	Svojina MILUTINOVIĆ NEVENKA BUDVA BUDVA Budva 1/1
2221		1	Stambeni prostor-duplex NASLJEDE	3	P1 335	Svojina MILUTINOVIĆ NEVENKA BUDVA BUDVA Budva 1/1

Podaci o teretima i ograničenjima

Broj	Podbroj	Broj zgrade	PD	Redni broj	Način korišćenja	Datum upisa Vrijeme upisa	Opis prava
2221				1	Dvorište	02/08/2019 10:39	Hipoteka HIPOT. UZZ 640/19 OD 14.05.2019 POVJERIC DRŽ. CG. VIŠI SUD DUG 452.350.00 E + ZAB. OPTEREC. I OTUĐ.BEZ SAGL. + PRIDTANAK NA IZVRŠENJE

Podaci o teretima i ograničenjima							
Broj	Podbroj	Broj zgrade	PD	Redni broj	Način korišćenja	Datum upisa Vrijeme upisa	Opis prava
2221		1	1	1	Stambeni prostor	02/08/2019 10:39	Hipoteka HIPOT. UZZ 640/19 OD 14.05.2019 POVJERIOC DRŽ. CG. VIŠI SUD DUG 452.350.00 E + ZAB. OPTEREC. I OTUĐ.BEZ SAGL, + PRIDTANAK NA IZVRŠENJE
2221		1	2	1	Stambeni prostor	02/08/2019 10:39	Hipoteka HIPOT. UZZ 640/19 OD 14.05.2019 POVJERIOC DRŽ. CG. VIŠI SUD DUG 452.350.00 E + ZAB. OPTEREC. I OTUĐ.BEZ SAGL, + PRIDTANAK NA IZVRŠENJE
2221		1	3	1	Stambeni prostor-duplex	02/08/2019 10:39	Hipoteka HIPOT. UZZ 640/19 OD 14.05.2019 POVJERIOC DRŽ. CG. VIŠI SUD DUG 452.350.00 E + ZAB. OPTEREC. I OTUĐ.BEZ SAGL, + PRIDTANAK NA IZVRŠENJE
2221		1		0	Porodična stambena zgrada	01/02/2019 9:13	Nema dozvolu <input type="checkbox"/> F
2221		1		1	Porodična stambena zgrada	02/08/2019 10:39	Hipoteka HIPOT. UZZ 640/19 OD 14.05.2019 POVJERIOC DRŽ. CG. VIŠI SUD DUG 452.350.00 E + ZAB. OPTEREC. I OTUĐ.BEZ SAGL, + PRIDTANAK NA IZVRŠENJE
2221		1		1	Porodična stambena zgrada	02/08/2019 10:39	Hipoteka HIPOT. UZZ 640/19 OD 14.05.2019 POVJERIOC DRŽ. CG. VIŠI SUD DUG 452.350.00 E + ZAB. OPTEREC. I OTUĐ.BEZ SAGL, + PRIDTANAK NA IZVRŠENJE

Naplata takse je oslobođena na osnovu člana 17 Zakona o administrativnim taksama ("Sl.list CG, br. 18/19). Naplata naknade oslobođena je na osnovu člana 174 Zakona o državnom premjeru i katastru nepokretnosti ("Sl. list RCG" br. 29/07, "Sl. list CG" br. 73/10, 032/11, 040/11, 043/15, 037/17 i 17/18).



Ovlašćeno lice: 7

Sonja Tomašević
SONJA TOMAŠEVIĆ



SPISAK PODNIJETIH ZAHTJEVA NA NEPOKRETNOSTIMA					
Br. parcele podbroj	Zgrada	Predmet	Datum i vrijeme	Podnosilac	Sadržina
	PD				
2221/0		104-2-919-1549/1-2023	14.03.2023 12:44	RAS COMPANY DOO	ZA QVJERU ELABORATA SNIMANJE I ETAŽNA RAZRADA NA KP 2221 KO BUDVA U LN 750
2221/0	1	104-2-919-1549/1-2023	14.03.2023 12:44	RAS COMPANY DOO	ZA QVJERU ELABORATA SNIMANJE I ETAŽNA RAZRADA NA KP 2221 KO BUDVA U LN 750

LEGENDA

	Granica Plana
	Granice Izmena i dopuna
	Granica PPPPN za Morsko Dobro
	Granica katastarske parele
	Broj katastarske parcele
	Postojeći objekti
	Manja vodena površina
	More
	Broj bloka
	Regulaciona linija
	Granica podbloka
	Osovina saobraćajnica
	Ivičnjak
	Trotoar
	S1-1 Naziv saobraćajnica
	Oznaka presjeka saobraćajnica
	Kolsko pješačke površine
	Pješačke površine
	Javni parking i garaža

NAMJENE

Stanovanje	
	Jednoporodično stanovanje
	Višeporodično stanovanje
Površine za centralne djelatnosti	
	Ugostiteljski objekti i hotelski kompleksi; Trgovački (tržni) centri, izložbeni centri; Poslovne zgrade i objekti, kulture, školstva i zdravstvene zaštite.
	Ugostiteljski objekti i objekti za smještaj turista
	Ugostiteljski objekti i objekti za smještaj turista; Poslovne zgrade.
	Poslovne zgrade.
	Ugostiteljski objekti Poslovne zgrade.
Površine za turizam	
	Površine za turizam za turističko naselje i hotele
	Površine za turizam (hoteli i smeštajni kapaciteti)
	Površine za turizam (hoteli - kongresni turizam)
	Površine za turizam (hotelski kompleksi, trgovački centri, izložbeni prostori, galerije, multifunkcionalne sale, zabavni sadržaji, ugostiteljski i uslužni objekti, poslovni prostori, lokali)
	Površine za turizam za turistička naselja
Površine za kulturu	
	Centri za kulturu (muzeji, galerije, biblioteke, pozorišta, bioskopi...) i zabavni sadržaji
	Površine za mješovite namjene
	Stanovanje sa pratećim komercijalno-uslužnim i poslovnim sadržajima
	Stanovanje sa smeštajnim kapacitetima, poslovanjem, ugostiteljskim sadržajima, uslužnim delatnostima i kulturno-zabavnim sadržajima
Površine za pejzažno uređenje	
	Površine javne namjene
	Površine ograničene namjene
	Površine specijalne namjene
	Površine za vjerske objekte

PEJZAZNA ARHITEKTURA:

	ZAŠTITNO PODRUČJE UZ POSEBNO VRIJEDNE ILI OSJETLJIVE GRADSKJE ILI SEOSKE CIJELINE
	LINEARNO ZELENILLO
	ZELENI KORIDOR

OBJEKTI PEJZAZNE ARHITEKTURE JAVNE NAMJENE:

	PARK
	SPECIJALIZOVANI PARK
	ZELENILLO UZ SAOBRAĆAJNICU
	PJEŠAČKA ULICA

OBJEKTI PEJZAZNE ARHITEKTURE OGRANIČENE NAMJENE:

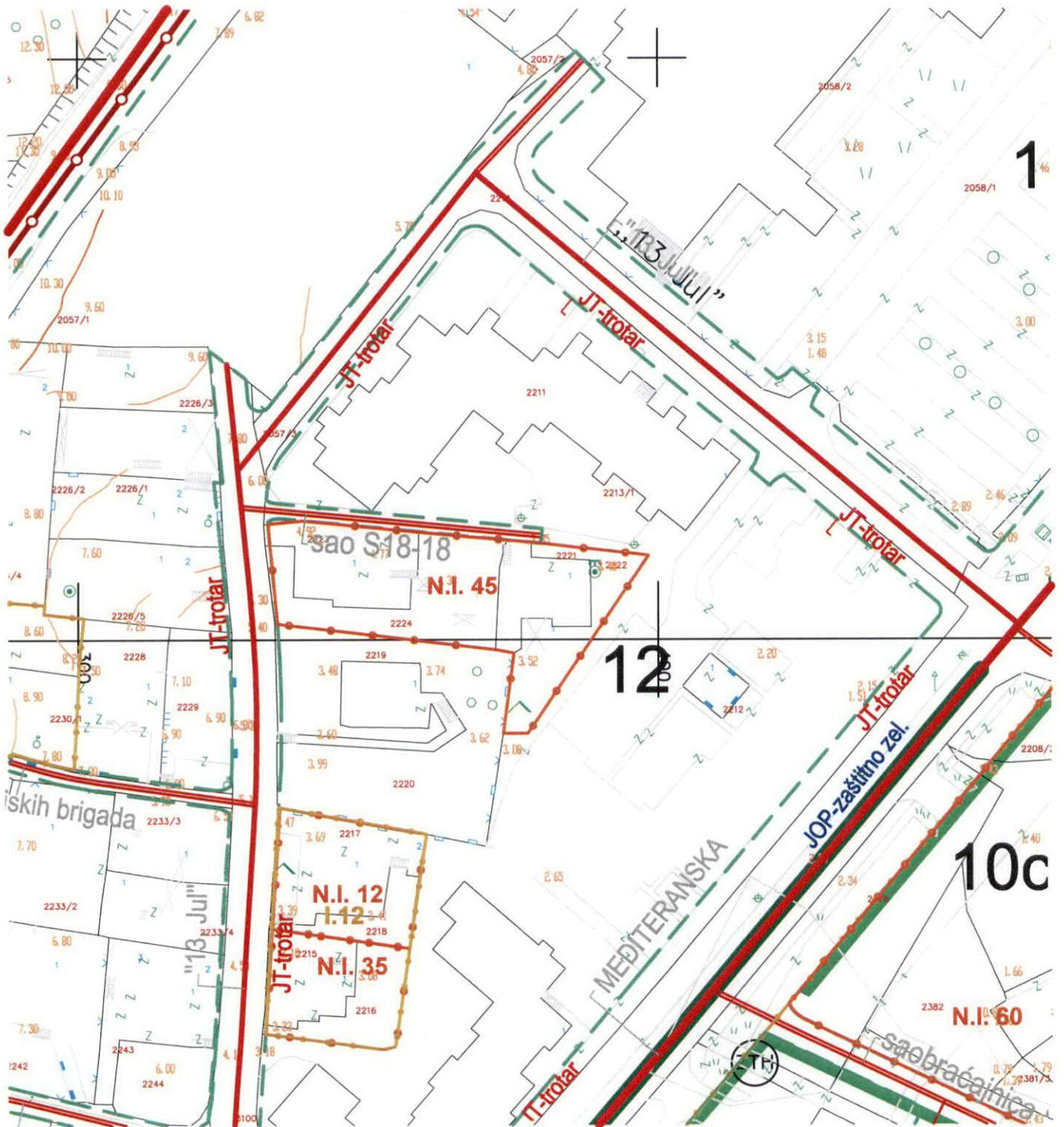
	ZELENILLO STAMBENIH OBJEKATA I BLOKOVA
	ZELENILLO POSLOVNIH OBJEKATA
	ZELENILLO VJERSKIH OBJEKATA
	SPORTSKO REKREATIVNE POVRŠINE
	ZELENILLO ZA TURIZAM (HOTELI)
	ZELENILLO INDIVIDUALNIH STAMBENIH OBJEKATA

OBJEKTI PEJZAZNE ARHITEKTURE SPECIJALNE NAMJENE:

	GROBLJE
	ZELENILLO INFRASTRUKTURE
	ZELENILLO SKLADIŠTA, STOVARIŠTA, SERVISIA

Naručilac:		OPŠTINA BUDVA
Naziv planskog dokumenta:	DETALJNI URBANISTIČKI PLAN BUDVA - CENTAR	
Naziv faze izrade planskog dokumenta:	IZMENE I DOPUNE	
Naziv karte:	Detaljna namena površina	
Razmjera karte:	Redni broj karte:	Datum:
1:1000	5.0	Jul, 2011.
Nosilac izrade plana:		DEL PROJEKT d.o.o. Budva
		ARHITEKTONSKI FAKULTET UNIVERZITETA U BEOGRADU
Rukovodilac plana:	Prof. dr Miodrag Ralević	
Koordinator plana:	Dejana Šavija	

IZVOD IZ DUP-a BUDVA CENTAR, karta 6.0 Funkcionalna organizacija saobraćaja
(Službeni list CG, opštinski propisi br 32/08 i 25/11)



Rukovodilac Sektora za urbanizam,
Mila Mitrović, dipl.ing.arh.



Budva, 16.05.2023. godine

LEGENDA

	Granica Plana
	Granica PPPN za Morsko Dobro
	Granice starih Izmena i dopuna
	Granice novih Izmena i dopuna
	Granica katastarske parele
	Broj katastarske parcele
	Potok
	More

Kolski saobraćaj

	Magistralna saobraćajnica
	Regionalna saobraćajnica
	Lokalni put
	Ulice u naseljima
	Ostali putevi koji nisu javni
	Javni putevi sa posebnim režimom korišćenja



Kružna raskrsnica

Kolsko pješačke površine

Pješački saobraćaj

	Pješačke površine
	Javne pješačke površine u okviru turističkih kompleksa
	Šetalište sa posebnim režimom korišćenja (nabavka u ograničenom vremenskom intervalu, hitna pomoć, taksi vozila)

S1-1 Naziv saobraćajnica

Trgovi

Mirujući saobraćaj

Javni parking i garaža

Ostalo zemljište

Mogući prostor za smještaj vozila:
-površinski parkinzi
-podzemne garaže

JAVNI TOKOVI, POVRŠINE I OTVORENI PROSTORI

	JAVNI TOKOVI (javne pešačke staze, trotoari...)
	JAVNE POVRŠINE (trgovi, pijacete, parkovi...)
	JAVNI OTVORENI PROSTORI (javne zelene površine...)

Objekti pejzažne arhitekture javne namjene:

	park
	specijalizovani park
	zelenilo uz saobraćajnice
	pješačka ulica

Objekti pejzažne arhitekture ograničene namjene:

	sportsko rekreativne površine
	zelenilo za turizam (hoteli)
	zelenilo vjerskih objekata

Komunalne površine:

groblje

KAPACITETI PARKING MESTA KOMERCIONALNO-USLUŽNE DELATNOSTI

NAMENA (na 1000m2)	BROJ PARKING MESTA
trgovina	60 pm (40-80 pm)
poslovanje	30 pm (10-40 pm)
ugostiteljski objekti	20 pm (6-25 pm)
hoteli	10 pm (5-20 pm)

JAVNE SLUŽBE

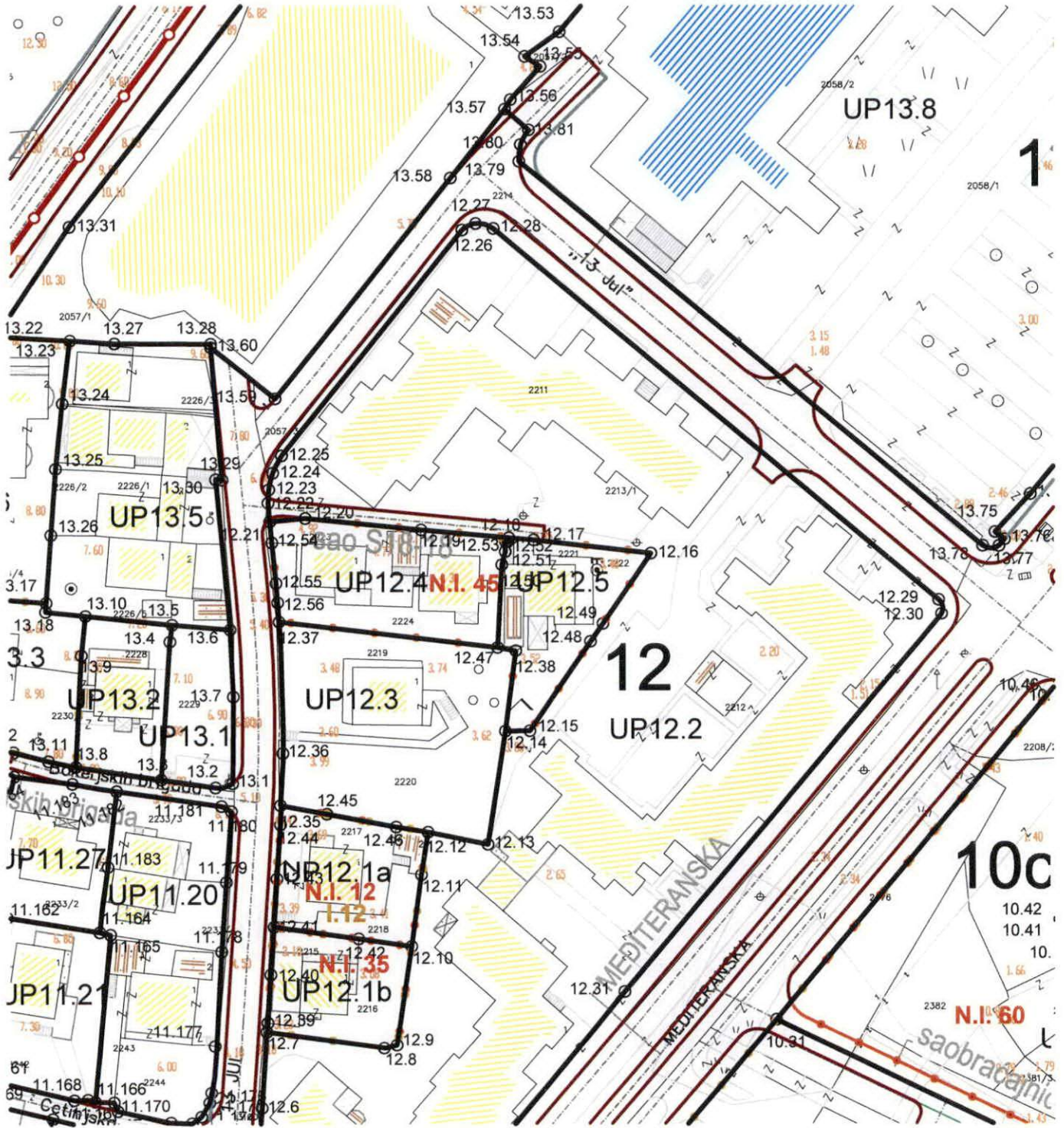
NAMENA	1 PARKING MESTO
uprava i administracija	80m2 neto etažne površine
dečije ustanove i škole	125m2 bruto površine
bioskopi, dvorane	20 stolica
bolnice	6 bolesničkih postelja
sportske dvorane, stadioni, sportski tereni	4 gledaloca

STANOVANJE

NAMENA (na 1000m2)	BROJ PARKING MESTA
stambeni objekti	15 pm (12-18 pm)

Naručilac:	OPŠTINA BUDVA
Naziv planskog dokumenta:	DETALJNI URBANISTIČKI PLAN BUDVA- CENTAR
Naziv faze izrade planskog dokumenta:	IZMENE I DOPUNE
Naziv karte:	Funkcionalna organizacija saobraćaja sa obelježenim javnim tokovima, površinama i otvorenim prostorima
Razmjera karte:	Redni broj karte: Datum:
1:1000	6.0 Jul, 2011.
Nosioc izrade plana:	DEL PROJEKT d.o.o. Budva
	ARHITEKTONSKI FAKULTET UNIVERZITETA U BEOGRADU
Rukovodoc plana:	Prof. dr Miodrag Ralević
Koordinator plana:	Dejana Šavija

IZVOD IZ DUP-a BUDVA CENTAR izmjene i dopune, karta: 7.0 Plan parcelacije
(Službeni list CG, opštinski propisi br 32/08 i 25/11)



Rukovodilac Sektora za urbanizam,
Mila Mitrović, dipl.ing.arh.



Budva, 16.05.2023. godine

IZVOD IZ DUP-a BUDVA CENTAR izmjene i dopune, karta: 7.0 Plan parcelacije
(Službeni list CG, opštinski propisi br 32/08 i 25/11)

KOORDINATE ANALITIČKO-GEODETSKIH TAČAKA PLANIRANIH URBANISTIČKIH PARCELA






















br	x	y
12.1	6569353.1081	4682385.6581
12.2	6569334.2848	4682402.8631
12.3	6569332.8200	4682404.9250
12.4	6569331.5300	4682408.2800
12.5	6569330.9328	4682414.4148
12.6	6569331.2611	4682419.0917
12.7	6569332.0665	4682432.3245
12.8	6569352.2594	4682429.5363
12.9	6569354.4700	4682430.0100
12.10	6569356.9800	4682446.8600
12.11	6569358.6700	4682459.2100
12.12	6569359.8900	4682466.5700
12.13	6569370.2100	4682464.4500
12.14	6569373.2500	4682483.8400
12.15	6569377.4700	4682483.8600
12.16	6569398.3400	4682514.5000
12.17	6569378.1800	4682516.7700
12.18	6569373.9000	4682519.6735
12.19	6569358.7200	4682518.5000
12.20	6569338.7700	4682520.5100
12.21	6569332.6410	4682519.9536
12.22	6569332.3550	4682523.1298
12.23	6569332.4713	4682525.4260
12.24	6569333.1672	4682528.2316
12.25	6569334.6907	4682531.1993
12.26	6569365.8593	4682569.9030
12.27	6569368.2201	4682570.9978
12.28	6569371.2663	4682570.1468
12.29	6569448.0255	4682506.4530
12.30	6569448.5318	4682504.0085
12.31	6569393.7270	4682439.1461
12.32	6569371.7569	4682412.4076
12.33	6569361.7290	4682396.0886
12.34	6569354.8600	4682387.4100
12.35	6569334.4316	4682471.1805
12.36	6569334.8507	4682480.0504
12.37	6569334.2461	4682502.7337
12.38	6569375.0700	4682497.6900
12.39	6569332.2287	4682433.8778
12.40	6569332.7556	4682442.0562
12.41	6569333.2825	4682450.2347
12.42	6569347.8700	4682448.1700
12.43	6569333.8165	4682458.5225
12.44	6569334.4185	4682467.8664
12.45	6569342.4242	4682469.6883
12.46	6569354.3600	4682467.4600
12.47	6569371.9600	4682498.2100
12.48	6569387.9300	4682499.3000
12.49	6569390.0900	4682502.3700
12.50	6569372.6500	4682512.5200
12.51	6569373.2500	4682514.7600
12.52	6569373.7300	4682516.5100
12.53	6569373.2800	4682516.5100
12.54	6569333.0040	4682516.3278
12.55	6569333.6934	4682509.4042
12.56	6569334.0033	4682506.0694




Rukovodilac Sektora za urbanizam,
Mila Mitrović, dipl.ing.arh.



Budva, 16.05.2023. godine

LEGENDA

	Granica Plana
	Granica PPPPN za Morsko Dobro
	Granice starih Izmena i dopuna
	Granice novih Izmena i dopuna
	Granica katastarske parele
	Broj katastarske parcele
	Potok
	More
	Broj bloka
	Regulaciona linija
	Granica podbloka
	Broj urbanističke parcele
	Granica urbanističke parcele
	Analitičko-geodetske tačke
	Osovina saobraćajnica
	Ivičnjak
	Trotoar
	Naziv saobraćajnica
	Oznaka presjeka saobraćajnica
	Kolsko pješačke površine
	Pješačke površine

Naručilac:	 OPŠTINA BUDVA	
Naziv planskog dokumenta:	DETALJNI URBANISTIČKI PLAN BUDVA- CENTAR	
Naziv faze izrade planskog dokumenta:	IZMENE I DOPUNE	
Naziv karte:	Nacrt parcelacije - analitičko-geodetski elementi	
Razmjera karte:	Redni broj karte:	Datum:
1:1000	7.0	Jul, 2011.
Nosilac izrade plana:	 DEL PROJEKT d.o.o. Budva	
	 ARHITEKTONSKI FAKULTET UNIVERZITETA U BEOGRADU	
Rukovodioc plana:	Prof. dr Miodrag Ralević	
Koordinator plana:	Dejana Šavija	

IZVOD IZ DUP-a BUDVA CENTAR, karta 8.0 Nivelaciono rješenje
(Službeni list CG, opštinski propisi br 32/08 i 25/11)























Rukovodilac Sektora za urbanizam,
Mila Mitrović, dipl.ing.arh.





Budva, 16.05.2023. godine



LEGENDA

	Granica Plana
	Granica PPPN za Morsko Dobro
	Granice starih Izmena i dopuna
	Granice novih Izmena i dopuna
	Granica katastarske parele
	Broj katastarske parcele
	Postojeći objekti
	Manja vodena površina
	More
	Broj bloka
	Regulaciona linija
	Granica podbloka
	Osovina saobraćajnica
	Ivičnjak
	Trotoar
	Naziv saobraćajnica
	Oznaka presjeka saobraćajnica
	Kolsko pješačke površine
	Pješačke površine
	Javni parking i garaža

USLOVI GRAĐENJA:

	Građevinska linija do koje se može graditi
	Moguća zona građenja

GABARITI:


	Postojeći objekti
	Preliminarni - orijentacioni isprojektovani objekti

ETAŽE:

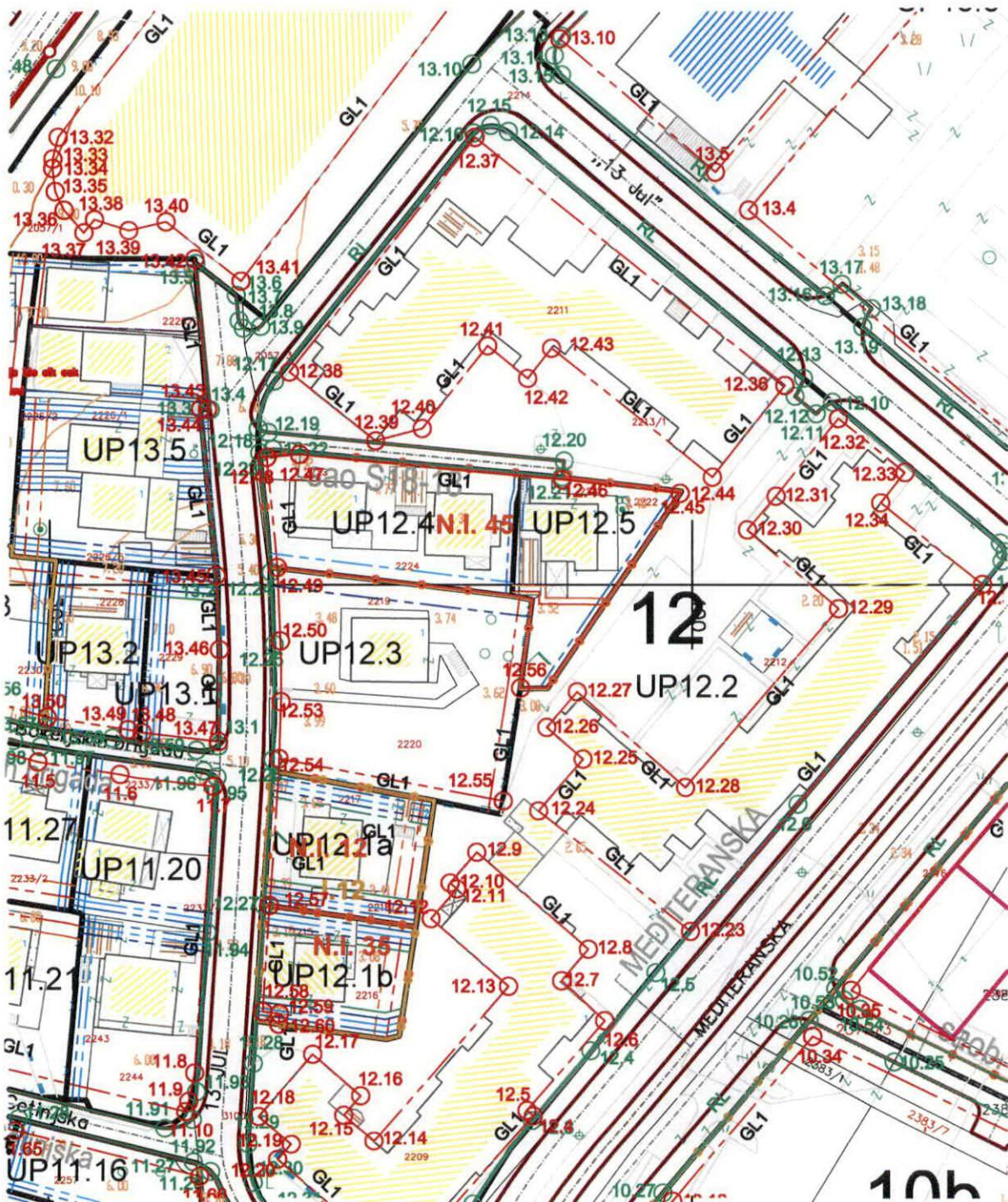
P	Prizemlje
Mz	Mezanin
(n)	broj (n) 1,2, 3,... nadzemne etaže (spratovi i potkrovlja)

Napomene

suteren, podrum, i svi vidovi podrumskih etaža ne ulaze u bruto razvijenu građevinsku površinu

Naručilac:	 OPŠTINA BUDVA	
Naziv planskog dokumenta:	DETALJNI URBANISTIČKI PLAN BUDVA- CENTAR	
Naziv faze izrade planskog dokumenta:	IZMENE I DOPUNE	
Naziv karte:	Nivelaciono rešenje	
Razmjera karte:	Redni broj karte:	Datum:
1:1000	8.0	Jul, 2011.
Nosilac izrade plana:	 DEL PROJEKT d.o.o. Budva  ARHITEKTONSKI FAKULTET UNIVERZITETA U BEOGRADU	
Rukovodioc plana:	Prof. dr Miodrag Ralević	
Koordinator plana:	Dejana Šavija	

IZVOD IZ DUP-a BUDVA CENTAR, karta 9.0 Regулaciono rješenje,
(Službeni list CG, opštinski propisi br 32/08 i 25/11)



Rukovodilac Sektora za urbanizam,
Mila Mitrović, dipl.ing.arh.



Budva, 16.05.2023. godine

IZVOD IZ DUP-a BUDVA CENTAR, karta 9.0 Regulatorno rješenje,
(Službeni list CG, opštinski propisi br 32/08 i 25/11)

KOORDINATE ANALITIČKO-GEODETSKIH TAČAKA PLANIRANIH GRAĐEVINSKIH LINIJA

12	x	y
12.1	6569351.4720	4682388.7023
12.2	6569359.7800	4682398.2800
12.3	6569359.4009	4682398.8735
12.4	6569375.2900	4682417.5900
12.5	6569374.3100	4682418.4500
12.6	6569386.3629	4682432.3483
12.7	6569379.6715	4682438.4777
12.8	6569383.8319	4682443.3623
12.9	6569366.4200	4682458.4300
12.10	6569362.2800	4682453.6500
12.11	6569363.3400	4682452.7200
12.12	6569359.3317	4682448.1035
12.13	6569371.4200	4682437.6400
12.14	6569350.4989	4682413.5834
12.15	6569345.7700	4682417.6800
12.16	6569348.3900	4682420.7100
12.17	6569340.9100	4682427.1800
12.18	6569332.5200	4682417.4900
12.19	6569337.6200	4682413.0700
12.20	6569335.5300	4682410.6600
12.21	6569348.2100	4682399.6700
12.22	6569344.1700	4682395.0200
12.23	6569399.7382	4682446.1196
12.24	6569376.0600	4682464.8800
12.25	6569383.0000	4682472.9000
12.26	6569377.3500	4682477.7800
12.27	6569382.1640	4682482.6274
12.28	6569398.9300	4682468.5100
12.29	6569422.7928	4682496.1451
12.30	6569408.5775	4682508.4445
12.31	6569413.0200	4682513.6600
12.32	6569422.6955	4682525.6456
12.33	6569433.0900	4682517.3300
12.34	6569429.3396	4682512.6420
12.35	6569445.2613	4682499.9661
12.36	6569414.3970	4682530.8045
12.37	6569366.0906	4682569.2236
12.38	6569337.1697	4682532.8871
12.39	6569350.6100	4682522.1800
12.40	6569357.8817	4682524.0878
12.41	6569368.0868	4682536.9628
12.42	6569374.3000	4682531.8900
12.43	6569378.0307	4682536.5693
12.44	6569403.0913	4682516.5892
12.45	6569398.0733	4682514.1097
12.46	6569379.7129	4682516.2040
12.47	6569338.7598	4682520.0905
12.48	6569333.6793	4682519.6385
12.49	6569335.3754	4682502.6045
12.50	6569335.8452	4682491.1301
12.51	6569366.3349	4682487.4665
12.52	6569365.3539	4682480.3088
12.53	6569335.9369	4682481.7292
12.54	6569335.6631	4682472.9839
12.55	6569370.5797	4682466.4155
12.57	6569334.1510	4682450.1118
12.58	6569333.1556	4682433.7580
12.59	6569335.7185	4682433.4267
12.60	6569335.6119	4682431.8350

Rukovodilac Sektora za urbanizam,
Mila Mitrović, dipl.ing.arh.




Budva, 16.05.2023. godine

KOORDINATE ANALITIČKO-GEODETSKIH TAČKA PLANIRANIH REGULACIONIH LINIJA

12	x	y
12.1	6569356.6710	4682385.8126
12.2	6569365.9199	4682403.6840
12.3	6569375.1339	4682416.8625
12.4	6569384.2259	4682427.7244
12.5	6569394.3591	4682439.7469
12.6	6569416.4562	4682465.9256
12.7	6569448.2769	4682503.6240
12.8	6569448.7406	4682505.0908
12.9	6569448.0255	4682506.4530
12.10	6569421.8248	4682528.1940
12.11	6569419.2905	4682526.3986
12.12	6569416.0199	4682529.1126
12.13	6569417.3170	4682531.9346
12.14	6569371.2663	4682570.1468
12.15	6569368.5157	4682571.0699
12.16	6569365.8593	4682569.9030
12.17	6569334.8700	4682531.4560
12.18	6569332.3562	4682524.0988
12.19	6569333.9120	4682523.4823
12.20	6569380.0029	4682519.1082
12.21	6569379.7231	4682516.6236
12.22	6569334.6367	4682520.9022
12.23	6569332.5931	4682520.3450
12.24	6569334.3302	4682501.8621
12.25	6569334.8591	4682490.5724
12.26	6569334.6899	4682472.8378
12.27	6569333.2825	4682450.2347
12.28	6569331.7070	4682425.7788
12.29	6569330.8942	4682413.1634
12.30	6569331.7682	4682407.0675
12.31	6569335.0179	4682401.8365
12.32	6569353.6156	4682385.1470
12.33	6569355.3126	4682384.7028

Rukovodilac Sektora za urbanizam,
Mila Mitrović, dipl.ing.arh.



Budva, 16.05.2023. godine

LEGENDA

	Granica Plana
	Granica PPPPN za Morsko Dobro
	Granice starih Izmena i dopuna
	Granice novih Izmena i dopuna
	Granica katastarske parele
	Broj katastarske parcele
	Postojeći objekti
	Manja vodena površina
	More
	Broj bloka
	Regulaciona linija
	Granica podbloka
	Osovina saobraćajnica
	Ivičnjak
	Trotoar
	Naziv saobraćajnica
	Oznaka presjeka saobraćajnica
	Kolsko pješačke površine
	Pješačke površine
	Javni parking i garaža

GABARITI:

	Postojeći objekti
	Preliminarni - orijentacioni isprojektovani objekti

GRAĐEVINSKE LINIJE:




















	Građevinska linija na zemlji (GL1)
--	------------------------------------




Građevinske linije prema susednim parcelama

	Bočna građevinska linija (prati granicu parcele)
	1. Bočna građevinska linija (75-100cm od granice parcele)
	2. Bočna građevinska linija (100-200cm od granice parcele)
	3. Bočna građevinska linija (200-300cm od granice parcele)
	4. Bočna građevinska linija (preko 300cm od granice parcele)
	Zadnja građevinska linija
	Minimalna zadnja građevinska linija (100-200cm od granice parcele)
	Optimalna zadnja građevinska linija (200-400cm od granice parcele)

Naručilac:	OPŠTINA BUDVA	
Naziv planskog dokumenta:	DETALJNI URBANISTIČKI PLAN BUDVA- CENTAR	
Naziv faze izrade planskog dokumenta:	IZMENE I DOPUNE	
Naziv karte:	Regulaciono rešenje	
Razmjera karte:	Redni broj karte:	Datum:
1:1000	9.0	Jul, 2011.
Nosilac izrade plana:	DEL PROJEKT d.o.o. Budva	
	ARHITEKTONSKI FAKULTET UNIVERZITETA U BEOGRADU	
Rukovodilac plana:	Prof. dr Miodrag Ralević	
Koordinator plana:	Dejana Šavić	

LEGENDA

	Granica Plana
	Granica PPPN za Morsko Dobro
	Granice starih Izmena i dopuna
	Granice novih Izmena i dopuna
	Granica katastarske parele
	Broj katastarske parcele
	Potok
	More
	Osovina saobraćajnica
	Ivičnjak
	Trotoar
	Tangenta osovine saobraćajnica
S1-1	Naziv saobraćajnica
	Oznaka presjeka tangenata
	Oznaka presjeka saobraćajnica
	Kolsko pješačke površine
	Pješačke površine
	Šetalište
	Javni parking i garaža
	Geodetsko-analiitičke tačke

Naručilac:	 OPŠTINA BUDVA	
Naziv planskog dokumenta:	DETALJNI URBANISTIČKI PLAN BUDVA- CENTAR	
Naziv faze izrade planskog dokumenta:	IZMENE I DOPUNE	
Naziv karte:	Plan saobraćaja sa analitičko - geodetskim elementima	
Razmjera karte:	Redni broj karte:	Datum:
1:1000	12.0	Jul, 2011.
Nosilac izrade plana:	 DEL PROJEKT d.o.o. Budva	
	 ARHITEKTONSKI FAKULTET UNIVERZITETA U BEOGRADU	
Rukovodioc plana:	Prof. dr Miodrag Ralević	
Koordinator plana:	Dejana Šavija	

IZVOD IZ DUP-a BUDVA CENTAR, karta 13.0 Infrastrukturna rješenja, vodovodna i kanalizaciona mreža
(Službeni list CG, opštinski propisi br 32/08 i 25/11)



Rukovodilac Sektora za urbanizam,
Mila Mitrović, dipl.ing.arh.



Budva, 16.05.2023. godine

LEGENDA

	Granica Plana
	Granica PPPN za Morsko Dobro
	Granice starih Izmena i dopuna
	Granice novih Izmena i dopuna
	Granica katastarske parele
	Broj katastarske parcele
	Postojeći objekti
	Potok
	More

VODOVODNA I KANALIZACIONA MREŽA I OBJEKTI

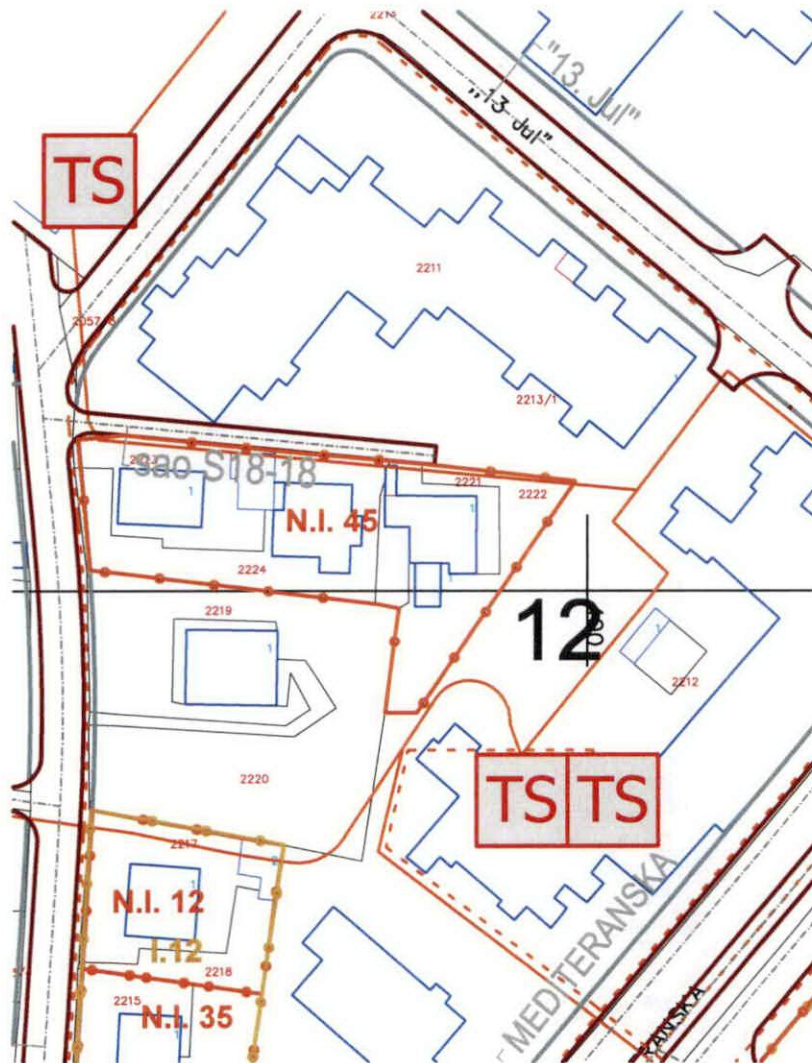
POSTOJEĆE	POSTOJEĆE -ukida se-	POSTOJEĆE -rekonst. sa po post. trasi-	PLANIRANO	
				Regionalni vodovod
				Vodovod
				Kišna kanalizacija
				Kanalizacija upotrebljenih voda
				Kanalizaciona crpna stanica
				Rezervoar
				Crpna stanica čiste vode

SAOBRAĆAJ

	Osovina saobraćajnica
	Ivičnjak
	Trotoar
S1-1	Naziv saobraćajnica
	Oznaka presjeka saobraćajnica
	Kolsko pješačke površine
	Pješačke površine
	Šetalište
	Javni parking i garaža

Naručilac:	OPŠTINA BUDVA	
Naziv planskog dokumenta:	DETALJNI URBANISTIČKI PLAN BUDVA - CENTAR	
Naziv faze izrade planskog dokumenta:	IZMENE I DOPUNE	
Naziv karte:	Infrastruktura rešenja, vodovodna i kanalizaciona mreža i postrojenja	
Razmjera karte:	Redni broj karte:	Datum:
1:1000	13.0	Jul, 2011.
Nosilac izrade plana:	DEL PROJEKT d.o.o. Budva	
	ARHITEKTONSKI FAKULTET UNIVERZITETA U BEOGRADU	
Rukovodioc plana:	Prof. dr Miodrag Ralević	
Koordinator plana:	Dejana Šavija	

IZVOD IZ DUP-a BUDVA CENTAR, karta 14.0 Infrastrukturalna rješenja, elektroenergetska mreža
(Službeni list CG, opštinski propisi br 32/08 i 25/11)









Rukovodilac Sektora za urbanizam,
Mila Mitrović, dipl.ing.arh.







Budva, 16.05.2023. godine

LEGENDA

	Granica Plana
	Granica PPPPN za Morsko Dobro
	Granice starih Izmena i dopuna
	Granice novih Izmena i dopuna
	Granica katastarske parele
	Broj katastarske parcele
	Postojeći objekti
	Potok
	More

ELEKTRENERGETSKA MREŽA I POSTROJENJA

POSTOJEĆE PLANIRANO

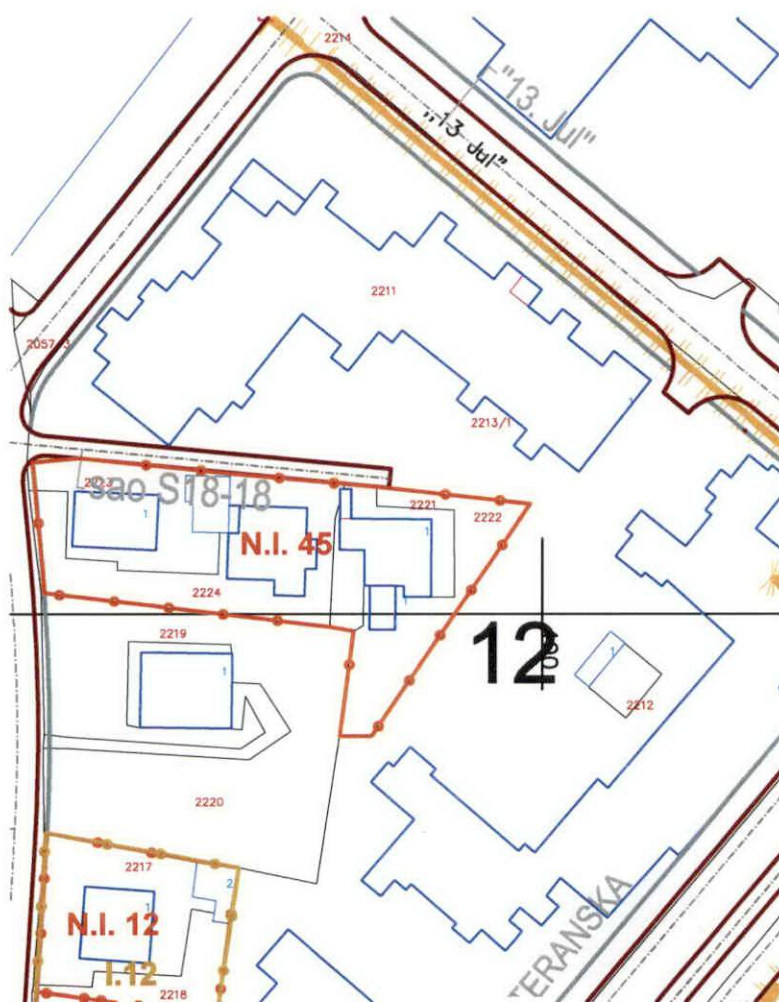
		TS 10(20)/0,4 kV
		PODZEMNI EL VODOVI 10 kV
		PODZEMNI EL VODOVI 10(20)+1 kV+JO

SAOBRAĆAJ

	Osovina saobraćajnica
	Ivičnjak
	Trotoar
S1-1	Naziv saobraćajnica
	Oznaka presjeka saobraćajnica
	Kolsko pješačke površine
	Pješačke površine
	Šetalište
	Javni parking i garaža

Naručilac:	 OPŠTINA BUDVA	
Naziv planskog dokumenta:	DETALJNI URBANISTIČKI PLAN BUDVA - CENTAR	
Naziv faze izrade planskog dokumenta:	IZMENE I DOPUNE	
Naziv karte:	Infrastruktura rešenja, elektroenergetska mreža i postrojenja	
Razmjera karte:	Redni broj karte:	Datum:
1:1000	14.0	Jul, 2011.
Nosilac izrade plana:	 DEL PROJEKT d.o.o. Budva	
	 ARHITEKTONSKI FAKULTET UNIVERZITETA U BEOGRADU	
Rukovodioc plana:	Prof. dr Miodrag Ralević	
Koordinator plana:	Dejana Šavija	

IZVOD IZ DUP-a BUDVA CENTAR, karta 15.0 Infrastrukturna rješenja, telekomunikaciona mreža
(Službeni list CG, opštinski propisi br 32/08 i 25/11)





Rukovodilac Sektora za urbanizam,
Mila Mitrović, dipl.ing.arh.



Budva, 16.05.2023. godine

LEGENDA











-  Granica Plana
-  Granica PPPPN za Morsko Dobro
-  Granice starih Izmena i dopuna
-  Granice novih Izmena i dopuna
-  Granica katastarske parele
-  Broj katastarske parcele
-  Postojeći objekti
-  Potok
-  More

SAOBRAĆAJ

-  Osovina saobraćajnica
-  Ivičnjak
-  Trotoar
-  Naziv saobraćajnica
-  Oznaka presjeka saobraćajnica
-  Kolsko pješačke površine
-  Pješačke površine
-  Šetalište
-  Javni parking i garaža












TELKOMUNIKACIONA MREŽA I POSTROJENJA

POSTOJEĆE PLANIRANO




-  PTT (automatska telefonska centrala)
-  Udaljeni pretplatnički stepeni
-  Bazna stanica
-  Bazna stanica
-  TK kanalizacija
-  TK kanalizacija
-  TK kanalizacija (proširenje)
-  TK kabl + KDS
-  TK kabl + KDS
-  Unutrašnji kućni izvod

Naručilac:	 OPŠTINA BUDVA	
Naziv planskog dokumenta:	DETALJNI URBANISTIČKI PLAN BUDVA - CENTAR	
Naziv faze izrade planskog dokumenta:	IZMENE I DOPUNE	
Naziv karte:	Infrastrukturna rešenja, telekomunikaciona mreža i postrojenja	
Razmjera karte:	Redni broj karte:	Datum:
1:1000	15.0	Jul, 2011.
Nosilac izrade plana:	 DEL PROJEKT d.o.o. Budva	
	 ARHITEKTONSKI FAKULTET UNIVERZITETA U BEOGRADU	
Rukovodioc plana:	Prof. dr Miodrag Ralević	
Koordinator plana:	Dejana Šavija	





LEGENDA

	Granica Plana
	Granica PPPPN za Morsko Dobro
	Granice starih Izmena i dopuna
	Granice novih Izmena i dopuna
	POTOK
	MORE
	Osovina saobraćajnica
	Ivičnjak
	Trotoar
S1-1	Naziv saobraćajnica
	Kolsko pješačke površine
	Pješačke površine
	Šetalište
	Javni parking i garaža
	Granica katastarske parcele
	Granica objekta
	Broj parcele
	Oznaka blokova
	Postojeći objekti
	Planirani objekti
	Moguća zona građenja







PEJZAŽNA ARHITEKTURA:

	ZAŠTITNO PODRUČJE UZ POSEBNO VRIJEDNE ILI OSJETLJIVE GRADSKJE ILI SEOSKE CIJELINE
	LINEARNO ZELENILLO
	ZELENI KORIDOR


OBJEKTI PEJZAŽNE ARHITEKTURE JAVNE NAMJENE:




	PARK
	SPECIJALIZOVANI PARK
	ZELENILLO UZ SAOBRAĆAJNICE
	PJEŠAČKA ULICA

OBJEKTI PEJZAŽNE ARHITEKTURE OGRANIČENE NAMJENE:

	ZELENILLO STAMBENIH OBJEKATA I BLOKOVA
	ZELENILLO POSLOVNIH OBJEKATA
	ZELENILLO VJERSKIH OBJEKATA
	SPORTSKO REKREATIVNE POVRŠINE
	ZELENILLO ZA TURIZAM (HOTELI)
	ZELENILLO INDIVIDUALNIH STAMBENIH OBJEKATA

OBJEKTI PEJZAŽNE ARHITEKTURE SPECIJALNE NAMJENE:

	GROBLJE
	ZELENILLO INFRASTRUKTURE
	ZELENILLO SKLADIŠTA, STOVARIŠTA, SERVISIA

Naručilac:	 OPŠTINA BUDVA	
Naziv planskog dokumenta:	DETALJNI URBANISTIČKI PLAN BUDVA - CENTAR	
Naziv faze izrade planskog dokumenta:	IZMENE I DOPUNE	
Naziv karte:	Hortikulturno rešenje	
Razmjera karte:	Redni broj karte:	Datum:
1:1000	10.0	Jul, 2011.
Nosioc izrade plana:	 DEL PROJEKT d.o.o. Budva	
	 ARHITEKTONSKI FAKULTET UNIVERZITETA U BEOGRADU	
Rukovodioc plana:	Prof. dr Miodrag Ralević	
Koordinator plana:	Dejana Šavija	



Br. urbanističke parcele	Površina urbanističke parcele /m2/	Površina pod objektima /m2/	Slobodne (neizgrađene) površine /m2/	BRGP /m2/	Indeks zauzetosti	Indeks izgrađenosti
11.3	844.13	506.48	337.65	3038.88	0.60	3.50
11.4	767.18	463.30	306.88	2761.80	0.60	3.50
11.5	716.15	429.69	286.46	2119.80	0.60	2.96
11.6	572.05	318.86	253.19	1594.30	0.56	2.79
11.7	456.21	273.73	182.48	1499.56	0.60	3.29
11.8	576.64	345.98	230.66	2018.24	0.60	3.50
11.9	618.15	370.89	247.26	1681.76	0.60	2.72
11.10	519.04	311.42	207.62	1868.52	0.60	3.50
11.11	449.69	269.81	179.88	1618.86	0.60	3.50
11.12	463.46	478.08	185.38	1390.40	0.60	3.00
11.13	599.19	359.51	239.68	2157.06	0.60	3.50
11.14	803.77	450.05	353.72	2700.30	0.56	3.36
11.20	1085.77	651.46	434.31	3908.76	0.60	3.50
11.21	555.33	333.20	222.13	1999.20	0.60	3.50
11.22	560.03	336.02	224.01	2016.12	0.60	3.50
11.23	1235.46	897.13	338.33	7177.04	0.73 (0.60)	4.50
11.24	719.00	294.79	424.21	1754.36	0.41	2.44
11.25	443.62	266.17	177.45	1996.29	0.60	4.50
11.26	465.70	279.42	186.28	1676.52	0.60	3.50
11.27	469.71	281.83	187.88	1690.98	0.60	3.50

Blok 12

- Preporučena spratnost p+7

U okviru **bloka 12** formiraju se sledeće urbanističke parcele koje u sebi obuhvataju sledeće katastarske parcele:

Br. bloka	Br. urbanističke parcele	Br. katastarske parcele
12	12.1a	deo k.p. 2217, deo k.p. 2218
	12.1b	deo k.p. 215, deo k.p. 2216
	12.2	deo k.p. 3100, 2209, 2212, deo k.p. 2213/1, 2211
	12.3	deo k.p. 2220, deo k.p. 2219
	12.4	deo k.p. 2223, deo k.p. 2224
	12.5	2221, 2222

Urbanistički pokazatelji za **blok 12** po urbanističkim parcelama dati su u okviru sledeće tabele:

Broj bloka	Površina bloka /m2/	BRGP /m2/	Indeks zauzetosti	Indeks izgrađenosti
12	12010.26	42451.74	0.62	3.53

Br. urbanističke parcele	Površina urbanističke parcele /m2/	Površina pod objektima /m2/	Slobodne (neizgrađene) površine /m2/	BRGP /m2/	Indeks zauzetosti	Indeks izgrađenosti
12.1a	502.93	301.75	201.17	1760.26	0.60	3.50
12.1b	413.21	247.93	165.28	1446.24	0.60	3.50
12.2	8757.50	5401.51	3355.99	30651.22	0.60	3.50
12.3	1246.37	747.82	498.54	4362.30	0.60	3.50
12.4	724.21	434.53	289.68	2534.74	0.60	3.50
12.5	484.85	290.91	193.94	1696.98	0.60	3.50

Blok 13

- Preporučena spratnost p+Mz+10

U okviru **bloka 13** formiraju se sledeće urbane parcele koje u sebi obuhvataju sledeće katastarske parcele:

Br. bloka	Br. urbanističke parcele	Br. katastarske parcele
13	13.1	deo k.p. 2229
	13.2	deo k.p. 2228
	13.3	deo k.p. 2230/1, 2230/2
	13.4	deo k.p. 2231/1, deo k.p. 2231/2, deo k.p. 2232
	13.5	2226/1, 2226/3, deo k.p. 2226/2, deo k.p. 2226/5
	13.6	deo k.p. 2226/4
	13.7	2057/1, 2059, 2060, 2061, 2062, 2063, deo k.p. 2064, 2065, deo k.p. 3072/1
	13.8	2057/2, 2058/5, 2058/4, 2058/3, 2058/2, deo k.p. 2058/1, deo k.p. 2214
	13.9	2067, 2066

Urbanistički pokazatelji za **blok 13** po urbanističkim parcelama dati su u okviru sledeće tabele:

Broj bloka	Površina bloka /m2/	BRGP /m2/	Indeks zauzetosti	Indeks izgrađenosti
13	27973.79	109879.1	0.56	3.93