



CRNA GORA
OPŠTINA BUDVA
Sekretarijat za urbanizam i održivi razvoj

Trg Sunca br. 3, 85310 Budva, Crna Gora, tel: +382 33 451 287, e-mail: urbanizam.bd@budva.me

Broj: 06-332/23-1145/2
Budva, 13.10.2023. godine

Sekretarijat za urbanizam i održivi razvoj opštine Budva, rješavajući po zahtjevu "BEYUHA" D.O.O. BUDVA, na osnovu člana 74 Zakona o planiranju prostora i izgradnji objekata ("Službeni list CG", 64/17, 44/18, 63/18, 11/19 i 82/20, 86/22 i 04/23), Uredbe o povjeravanju dijela poslova Ministarstva ekologije, prostornog planiranja i urbanizma jedinicama lokalne samouprave ("Službeni list CG" br. 87/18, 28/19, 75/19, 116/20, 76/21 i 141/21 i 151/22), Pravilnika o obrascu za izdavanje urbanističko tehničkih uslova ("Službeni list CG" br. 70/17), Prostornog plana posebne namjene za obalno područje („Službeni list CG“ br. 56/18) i LSL "Komoševina I" ("Službeni list CG-opštinski propisi" br. 18/11), evidentiranog u Centralnom elektronskom registru planske dokumentacije, izdaje:

URBANISTIČKO-TEHNIČKE USLOVE
za izradu tehničke dokumentacije za
izgradnju objekta

1. URBANISTIČKA PARCELA

Urbanistička parcela broj: 78 koju čini

Dio katastarske parcele br. 2528/1 KO Budva

Tačni podaci o katastarskim parcelama koje čine predmetnu urbanističku parcelu utvrdiće se kroz izradu Elaborat parcelacije po planskom dokumentu. Elaborat izrađuje ovlaštena geodetska organizacija i mora biti ovjeren od strane Uprave za katastar i državnu imovinu – PJ Budva.

2. POSTOJEĆE STANJE NA URBANISTIČKOJ / KATASTARSKOJ PARCELI

U listu nepokretnosti broj 4107 za KO Budva, od 19.07.2023. godine na katastarskoj parceli 2528/1 upisan je voćnjak 3. klase površine 660m². Na kat. parceli nema upisanih objekata, tereta i ograničenja, a kao vlasnik upisano je DOO "BEYUHA" BUDVA..

3. PLANIRANA NAMJENA OBJEKTA

SS– stanovanje srednje gustine

Stanovanje u funkciji turizma (jednoporodično, jednoporodično stanovanje sa djelatnostima usluga i trgovine, jednoporodično stanovanje sa smještajnim kapacitetima, višeporodično stanovanje, vikend stanovanje i sl.) (tekstualni dio LSL-a, str. 21)

Na urbanističkim parcelama dozvoljena je izgradnja bazena i sportskih terena. (tekstualni dio LSL-a, Poglavlje Opšti UTU, strana 33)

Pravilnikom o vrstama, minimalno-tehničkim uslovima i kategorizaciji ugostiteljskih objekata ("Službeni list CG" br. 36/18) definisane su vrste i sadržaj ugostiteljskih objekata za pružanje usluge smještaja i usluge pripremanja i usluživanja hrane i pića. Zakon o turizmu i ugostiteljstvu ("Službeni list CG" br. 02/18, 04/18, 13/18, 25/19, 67/19, 76/20 i 130/21) uređuje uslove za obavljanje turističke i ugostiteljske djelatnosti i druga pitanja od značaja za turizam i ugostiteljstvo.

Pravilnikom o vrstama, minimalno-tehničkim uslovima i kategorizaciji ugostiteljskih objekata ("Službeni list CG" br. 36/18) nije predviđena turistička vila kao samostalna poslovna jedinica. Članom 29 stav 1 predviđeno sledeće: "Turistička vila je objekat koji može da bude u privatnoj svojini i koji se nalazi i dio je turističkog rizorta i koristi sadržaje turističkog rizorta kojima upravlja jedan upravljač."

U članu 21 definisana je kuća za iznajmljivanje turistima, kao arhitektonski i funkcionalno autonomni građevinski objekat sa sopstvenim dvorištem, koja se izdaje isključivo kao cjelina, pojedincu ili grupi turista na određeno vrijeme.

U članu 19 i 20 definisani su turistički apartmani i turistički apartmanski blok. Turistički apartman se sastoji od dnevnog boravka, jedne ili više soba, kuhinje i kupatila i namjenjen je smještaju turista na određeno vrijeme. Apartmanski blok se sastoji od 5 i više turističkih apartmana u okviru istog građevinskog objekta.

4. PRAVILA PARCELACIJE

U skladu sa članom 13, tačka 1 i 2 Pravilnika o načinu izrade i sadržini tehničke dokumentacije za građenje objekta ("Službeni list CG" broj 44/18 i 43/19) uraditi Elaborat parcelacije po planskom dokumentu, kako bi se tačno utvrdila površina predmetnih katastarskih parcela koje formiraju urbanističku parcelu. Stavom 2 člana 13 Pravilnika o načinu izrade i sadržini tehničke dokumentacije za građenje objekta je predviđeno da se za objekte infrastrukturee, umjesto Elaborata parcelacije po planskom dokumentu, prilaže grafički prikaz buduće trase objekta na ažurnim katastarskim podlogama.

Elaborat izrađuje ovlašćena geodetska organizacija u skladu sa članom 138 Zakona o državnom premjeru i katastru nepokretnosti („Službeni list RCG“ broj 29/07 i „Službeni list CG“ br. 32/11, 40/11, 43/15, 37/17 i 17/18) . Elaborat mora biti ovjeren od strane Uprave za nekretnine, Područna jedinica Budva, u skladu sa članom 141 Zakona o državnom premjeru i katastru nepokretnosti kojim je propisano da kontrolu, pregled i prijem Elaborata vrši organ uprave i potvrđuje pečatom i potpisom ovlašćenog lica.

Članom 237 važećeg zakona, je predviđeno da se do donošenja Plana generalne regulacije Crne Gore može graditi na dijelu urbanističke parcele, ako nedostajući dio urbanističke parcele ne utiče na funkcionalnost i pristup objektu i uz uslov da se urbanistički parametri utvrđeni planom za urbanističku parcelu umanje za nedostajući dio urbanističke parcele.

Kroz izradu Idejnog rješenja urbanističke parcele dokazati ispunjenost uslova propisanih članom 237 Zakona o planiranju prostora i izgradnji objekata.

Ukoliko na postojećim granicama parcela dođe do neslaganja između ažurnog katastarskog stanja i plana, mjerodavno je ažurno katastarsko stanje. (tekstualni dio LSL-a, strana 22)

5. PRAVILA REGULACIJE

Prikazana su u grafičkom prilogu plana i definisana u tekstualnom dijelu plana, poglavlje Opšti UTU i posebni UTU za Stanovanje srednje gustine.

Građevinska linija

Građevinska linija je definisana u grafičkom prilogu br.7, a u tekstualnom dijelu LSL-a:

- Objekti se mogu graditi do ivice parcele samo uz saglasnost susjeda pri čemu na fasadi sa te strane nije dozvoljeno otvaranje otvora.
- Objekti se mogu graditi 100cm od susjeda samo uz saglasnost susjeda, uz mogućnost otvaranja malih otvora radi provjetravanja.
- Objekti se mogu graditi od 100cm do 250cm od susjeda uz mogućnost otvaranja otvora sa visokim parapetom.
- Za udaljenje objekata preko 250cm od susjeda nije potreban saglasnost i mogu se otvarati otvori normalnih dimenzija i parapeta.

Istureni građevinski elementi ne smeju prelaziti građevinsku liniju.

Krovovi

Krovovi objekata su kosi, nagiba 18° - 35° ili ravni. Voda sa krova jednog objekta ne sme se slivati na drugi objekat ili susednu parcelu. Nije dozvoljena izgradnja poslednje etaže (potkrovlja) u više nivoa. (tekstualni dio LSL-a, Poglavlje Opšti UTU, strana 33)

Spratnost

Spratnost novoprojektovanih objekata može biti manja od spratnosti predviđene u tabeli urbanističko tehničkih uslova, ali je ne smije premašiti.

Moguća je izgradnja jedne suterenske etaže za potrebe garaža (parkinga).

Visina svih etaža je maksimalno 3,10m

Nivelacija urb.parcela

Na osnovu geodetskog snimka terena odnosno parcele tačno odrediti nivelete objekta u odnosu na saobraćajnicu i okolinu terena.

U slučaju da je projektovani objekat odstupa od građevinskih linija - minimalnih rastojanja od granice susjednih parcela i susjednih objekata, definisanih u grafičkom i tekstualnom dijelu plana za svaku namjenu pojedinačno, neophodno je pribaviti saglasnost vlasnika susjedne/ih parcele/a, shodno tekstualnom dijelu plana.

6. URBANISTIČKI PARAMETRI

	POVRŠINA URBANISTIČKE PARCELE u m ²	BRGP u m ²	MAX POVRŠINA POD OBJEKTIMA u m ²	INDEKS IZGRADENOSTI	INDEKS ZAUZETOSTI	MAX SPRATNOST
URBANISTIČKA PARCELA 78	654	1275	327	1.95	0.5	P+3

Urbanističko-tehnički uslovi se izdaju za definisanu urbanističku parcelu. Dozvoljena je fazna gradnja tako da konačno izgrađeni objekat ne prelazi maksimalne propisane površine pod objektima i spratnost, a ove vrijednosti mogu biti i manje.

Indeksi zauzetosti i izgrađenosti su fiksni. U njihovim okvirima graditelj može graditi manje kapacitete, ali veće ne može. Planom definisana bruto razvijena građevinska površina (BGRP) je maksimalna, obavezujuća je i preko nje se ne može graditi. Suteran, podrum i svi vidovi podrumskih (podzemnih) etaža ne ulaze u zadatu BRGP, osim ako se u suterenskom prostoru predviđa namjena stanovanja, turizma ili komercijalne i uslužne djelatnosti, i u tom slučaju BRGP suterana ulazi u ukupnu BRGP objekta.

Spratnost (broj etaža) je dat kao preporučeni parametar koji se može prilagođavati konkretnim programskim zahtevima prilikom projektovanja ali se arhitektonska postavka mora uklopiti u uslove regulacije (građevinska linija) i ne može se povećavati planom definisana BRGP. (tekstualni dio LSL-a, Poglavlje Regulaciono rješenje)

Za postojeće objekte koji nisu prekoračili planom definisane urbanističke parametre date u tabeli urbanističko tehničkih uslova, dozvoljena je dogradnja i nadgradnja svih postojećih objekata koji svojim položajem na parceli, površinama (postojeća + dodatna) i spratnošću ne izlaze iz okvira planom zadatih urbanističkih parametara.

Postojeći objekti mogu se zadržati u postojećoj spratnosti, sem u slučaju njihove dotrajalosti. (tekstualni dio LSL-a, Poglavlje Opšti UTU)

Moguće je spajanje urbanističkih parcela, u zavisnosti od potreba investitora, u okviru dopuštenih koeficijenata. (tekstualni dio LSL-a, Poglavlje Posebni UTU za stanovanje SS)

7. POTREBA IZRADE GEOLOŠKIH PODLOGA, POTREBA VRŠENJA GEOLOŠKIH ISTRAŽIVANJA, PREPORUKE ZA SMANJENJE UTICAJA I ZAŠTITU OD ZEMLJOTRESA

Prije izrade tehničke dokumentacije investitor je obavezan da u skladu sa Članom 5. Zakona o geološkim istraživanjima ("Službeni list RCG" broj 28/93, 27/94, 42/94 i 26/07 i "Službeni list CG" broj 28/11) izraditi **Revidovani Projekat osnovnih geoloških istraživanja tla** za predmetnu lokaciju, u cilju utvrđivanja osnovnih geoloških uslova za projektovanje investicionih objekata. Geološka istraživanja, izradu projekta geoloških istraživanja i reviziju vrše privredna društva, odnosno druga pravna lica koja imaju licencu.

Za objekte veće od 1000m² ili sa 4 i više nadzemnih etaža, shodno članu 7. Zakona o geološkim istraživanjima ("Službeni list RCG" broj 28/93, 27/94, 42/94 i 26/07 i "Službeni list CG" broj 28/11) izraditi **Revidovani Projekat geoloških istraživanja tla za predmetnu lokaciju i Revidovani Elaborat o rezultatima izvršenih geoloških istraživanja**, kojima se detaljno određuju inženjersko-geološke, hidro-geološke i geomehničke karakteristike temeljnog tla, geotehničke i seizmološke karakteristike terena i prikaz i ocjenu rezultata istraživanja sa obradom dobijenih podataka i zaključkom o uslovima i načinu fundiranja objekta na prostoru koji je istraživan.

Pri projektovanju objekata preporučuje se korišćenje propisa EUROCODES, naročito EUROCODE 8 - Projektni propis za zemljotresnu otpornost konstrukcija. Takođe se preporučuje zadržavanje postojećeg drveća i druge vegetacije na građevinskim parcelama, gdje god je to moguće, jer povoljno utiče na očuvanje stabilnosti terena.

U slučaju da je nagib terena $\beta > 20^\circ$, ako je dubina iskopa veća od $H > 3\text{m}$, ako je rastojanje do susjednog objekata manje od 2 visine iskopa, ako su sleganja veća od 5cm ili ako su prisutne podzemne vode, neophodno je uraditi **Projekat zaštite temeljne jame**.

Jedna od smjernica LSL-a "Poljane", za izgradnju objekata je da, prije podnošenja zahtjeva za izradu urbanističko-tehničkih uslova, obavezno je provjeriti geomehanička svojstva terena na mikrolokaciji, na osnovu UTU za stabilnost terena i objekata i prihvatljiv nivo seizmičkog rizika. (tekstualni dio LSL-a, str. 21)

Podnosilac zahtjeva je ovom Sekretarijatu dostavio na uvid Elaborat detaljnih geotehničkih istraživanja terena za definisanje geotehničkih uslova za potrebe dobijanja UTU za izgradnju objekta na lokaciji: kat. parcela br. 296/1 KO Reževići I, izrađen od strane "GEOTEHNIKA" d.o.o. Bijelo Polje, br.29/09 od 29.09.2023. godine i Izvještaj o reviziji Elaborata, ovjeren od strane Komisije za tehničku kontrolu (reviziju).

8. USLOVI ZA ZAŠTITU OD ELEMENTARNIH NEPOGODA I TEHNIČKO-TEHNOLOŠKIH I DRUGIH NESREĆA

U cilju zaštite od elementarnih nepogoda postupiti u skladu sa Zakonom o zaštiti i spasavanju („Službeni list CG" broj 13/07, 05/08, 86/09, 32/11, 54/16, 146/21 i 3/23) i Pravilnikom o mjerama zaštite od elementarnih nepogoda („Službeni list CG" broj 79/04).

Projektnom dokumentacijom potrebno je predvideti propisane mere zaštite od požara za objekte sa 4 i više etaža i objekte za javnu upotrebu površine preko 400m² (hoteli, pansioni, sportske hale, tržni centri i slično), shodno članu 85, 86, 87, 88 i 89. Zakon o zaštiti i spašavanju („Službeni list CG" broj 13/07, 05/08, 86/09, 32/11, 54/16, 146/21 i 3/23).

U cilju obezbjeđenja zaštite od požara primijeniti mjere propisane sledećim zakonima i propisima:

- Zakon o zaštiti i spašavanju („Sl. list CG" broj 13/07, 05/08, 86/09, 32/11, 54/16, 146/21 i 3/23);
- Pravilnik o tehničkim normativima za hidrantsku mrežu za gašenje požara („Sl. list SFRJ" broj 30/91);
- Pravilnik o tehničkim normativima za pristupne puteve, okretnice i uređene platee za vatrogasna vozila u blizini objekta povećanog rizika od požara („Sl. list SFRJ" broj 8/95);
- Pravilnik o tehničkim normativima za zaštitu visokih objekata od požara („Sl. list SFRJ" br. 7/84).

Garaža mora ispunjavati uslove propisane Pravilnikom o tehničkim zahtjevima za zaštitu garaža za putničke automobile od požara i eksplozija ("Službeni list CG" broj 09/12).

Elaboratom zaštite na radu, predvidjeti mjere zaštite na radu za objekte koji imaju jedan ili više poslovnih prostora kao i za rušenje postojećeg objekta bilo koje namjene, shodno Članu 9. Zakonu o zaštiti i zdravlju na radu („Službeni list CG" broj 34/14 i 44/18). Pri izgradnji objekata poslodavac koji izvodi radove dužan je da izradi Elaborat o uređenju gradilišta u skladu sa Pravilnikom o sadržaju Elaborata o uređenju gradilišta ("Službeni list RCG" broj 04/99).

Aktivnosti od interesa za odbranu sprovoditi na osnovu Zakona o odbrani ("Službeni list RCG" 47/2007 i „Službeni list CG" br. 86/2009, 88/2009, 25/2010, 40/2011, 14/2012, 2/2017, 46/2019 i 74/2020)) i podzakonskih akata koja prizlaze iz ovog zakona.

9. USLOVI ZA ARHITEKTONSKO OBLIKOVANJE

U cilju očuvanja identiteta mediteranskog identiteta, poželjna je primjena prirodnih, u upotrebi iskustvom provjerenih, lokalnih građevinskih materijala. Sugeriraju se primjena građevinskog kamena za oblaganje fasada, zidanje prizemnih dijelova objekata, podzida, stepeništa, izvođenja naglašenih elemenata spoljne fasadne plastike objekata kao i elemenata mobilijara. Primjena kamena očekuje se i prilikom uređenja slobodnih parternih površina na parceli. Prilikom materijalizacije objekata, preporuka je izbjegavati materijale čija primjena nije karakteristična za primorske uslove. Gradacija izbora materijala svakako treba da bude u saglasju sa planiranom namjenom i funkcijom objekata, njihovim položajem u gradskoj strukturi i očekivanom ulogom u ukupnom razvoju turističke ponude.

Kada su u pitanju objekti namijenjeni stanovanju jedno od osnovnih polazišta bilo bi svakako prepoznavanje karakteristika lokalnog klimata i prilagođavanje formi i organizaciji objekata upravo tim principima. Ovdje se prvenstveno misli na mogućnost primjene i upotrebe elemenata za zaštitu od sunca, ali u istom trenutku i maksimalno korišćenja te osnovne karakteristike podneblja. Ovo je moguće sprovesti pravilnom organizacijom osnove, ali i korišćenjem elemenata kao što su: natkrivena terasa, tremovi, nadstrešnice, staklene bašte, solarni kolektori i sl.

Objekti kolektivnog stanovanja srednje gustine naseljenosti sa pratećim komercijalnim sadržajima svakako imaju značajnu ulogu u formiranju identiteta gradskog prostora, što direktno proizilazi iz njihove pozicije u odnosu na grad, ali i planiranih namjena. U skladu sa tim, neophodno je posvetiti posebnu pažnju oblikovanju i materijalizaciji koje moraju manifestovati odmjeren, ali i prepoznatljiv karakter

U cilju stimulanja primjene lokalnog kamena za obradu fasada, Opština Budva je, Odlukom o naknadi za komunalno opremanje gradskog zemljišta (Službeni list CG – opštinski propisi, broj 01/15), predvidjela da se naknada umanjuje za 15€ po 1m² ugrađene kamene fasade.

10. USLOVI ZA OGRAĐIVANJE URBANISTIČKE PARCELE

Parcele se mogu ograditi zidanom ogradom do visine od 0,90m, računajući od kote trotoara, ili transparentnom ogradom do visine 1,60m. Zidane i druge vrste ograda postavljaju se na regulacionu liniju i to tako da ograda, stubovi ograde i kapije budu unutar parcele koja se ograđuje. Ograde objekata na uglu ne mogu biti višije od 0,90m računajući od kote trotoara zbog obezbjeđenja vizuelne preglednosti raskrsnice. Vrata i kapije mogu se otvarati samo ka unutrašnjosti parcele.

11. USLOVI ZA PEJZAŽNO OBLIKOVANJE URBANISTIČKE PARCELE

Svaka urbanistička parcela sa predviđenim objektom mora da bude sa kultivisanim zelenilom. Voditi računa o elementima mikrourbanizma (ozelenjavanje potpornih kamenih zidova, žardinjere, fontane i sl.)

U stambenim objektima prostorni raspored zelenila zavisi od visine gradnje, ekspozicije, veličine blokovskog prostora. Visoka stabla koristiti za ovičavanje blokova i postizanje sjenke za odmorišta. Upotrebom visokog šiblja apsorbuje se prašina i prigušuje zvuk. Odnos listopadnog i četinarskog drveća trebalo bi da bude 3:1. Pri izboru vrsta koristiti one koje ne zahtijevaju posebne uslove. Kada se projektuju pješačke staze treba voditi računa da se postavljaju po najkraćim pravcima do objekata. U zavisnosti od inteziteta korišćenja, njihova širina treba da bude od 1,5 do 3m. Ako prostor to dozvoljava prilikom projektovanja treba predvidjeti prostor za dječiju igru, prostor za miran odmor, koji bi predstavljali mjesta za okupljanje stanovnika.

- Prilikom izrade projekta, uzeti u obzir reviziju od strane Zavoda za zaštitu prirode, predvidjeti mjere sanacije i rekultivacije
- Prilikom odabira zasada birati autohtone vrste
- Unaprijediti postojeće zelenilo sadnjom novih sadnica
- Na slobodnim površinama sadnju vršiti u vidu solitera ili manjih grupa sa upotrebom lišćarskih, četinarskih i zimzelenih stabala. žbunja, perena, sezonskog cvijeća, penjačica.
- Prilikom izbora biljnog materijala i njihovog komponovanja voditi računa o vizurama prema objektu, spratnosti i arhitekturi objekata
- Usklađivanje ukupne količine zelenih površina sa brojem stanovnika
- Uz saobraćajnice formirati tampon zelenilo u vidu drvoreda ili grupacija biljaka
- Razmak sadnica u drvoredima je oko 7m
- Na otvorenim parking prostorima zasaditi jedno stablo na dva parking mjesta
- Mogućnost vertikalnog ozelenjavanja penjačicama
- Mogućnost formiranja krovnih vrtova
- Pri formiranju travnjaka koristiti smješe koje su otporne na sušu i gaženje
- Na kosinama koristiti vrste koje imaju meliorativnu funkciju

12. USLOVI ZA IZGRADNJU / POSTAVLJANJE / RUŠENJE POMOĆNIH OBJEKATA

U skladu sa članom 223 važećeg zakona, propisi jedinice lokalne samouprave, kojima se uređuju pomoćni objekti, primjenjivaće se do donošenja Plana generalne regulacije Crne Gore.

Postupak pribavljanja odobrenja za postavljanje ili građenje pomoćnih objekata uređen je Odlukom o postavljanju, odnosno građenju i uklanjanju pomoćnih objekata („Službeni list CG – opštinski propisi“ 21/14 od 18.07.2014. godine). Shodno članu 2. Odluke, pomoćni objekti svrstavaju se u tri tipa:

Tip 1: pomoćni objekti koji čine funkcionalnu i ekonomsku cjelinu sa objektom čijem korišćenju služi pomoćni objekat, kao što su: podzemne i nadzemne garaže, ostave, magacini, drvarnice, ljetnje kuhinje, portirnice, objekti za radnike obezbjeđenja i slično.

Tip 2: pomoćni objekti infrastrukture kao što su: septičke bio-jame, bunari, cisterne za vodu, rezervoari, bistjerne, šahtovi, kotlarnice, uređaji za grijanje i hlađenje, plinski sistemi, solarni sistemi i slično.

Tip 3: pomoćni objekti uređenja terena kao što su: ograde, potporni zidovi, bazeni, fontane, nadstrešnice, pergole, manji sportski tereni, dječja igrališta i slično.

U skladu sa članom 4 Odluke o postavljanju, odnosno građenju i uklanjanju pomoćnih objekata, ukoliko se pomoćni objekat postavlja odnosno gradi na prostoru za koji nije donijet planski dokument sa detaljnom urbanističkom razradom ili ako takvim planskim dokumentom za isti nisu utvrđeni uslovi postavljanja odnosno građenja pomoćnih objekata, ti uslovi su određeni odredbama ove Odluke.

13. USLOVI I MJERE ZA ZAŠTITU ŽIVOTNE SREDINE

Zaštita i razvoj predjela predviđena PPPNOP (strana 221) obuhvata čitav niz planskih mjera kojim se djeluje u pravcu očuvanja, unaprijeđivanja i sprječavanja devastacije identiteta, karaktera i odlika predjela. Kao prioriteta i osnovna mjera ističe se utvrđivanje zona sa odgovarajućim režimima zaštite i razvoja, tj zelenih prodora-cezura kojima se sprječava linearna gradnja duž obale i omogućava prirodno povezivanje obale i zaleđa. Tako su se izdvojile dvije kategorije zelenih prodora-cezura sa fleksibilnim i strogim režimom koriscenja.

U okviru **fleksibilnog režima zelenih prodora- cezura** moguće je razvijati shodno donesenim planskim dokumentima namjene turizma, stanovanje, poljoprivrede, pejzažnog uređenja, infrastrukture itd. uz predhodnu izradu Detaljne studije predjela sa vrednovanjem ranjivosti predjela koju je potrebno raditi paralelno sa idejnim ili glavnim projektom za predmetnu lokaciju uz minimalnu izgradjenost prostora na najmanje ranjivim površinama.

U okviru **strogog režima zaštite** potrebno je primijeniti stečene obaveze usvojenih planskih dokumenata, za čiji je obuhvat potrebno uraditi Detaljnu studiju predjela prije izrade projektne dokumentacije. Za područja koja su već u izgradnji, a nalaze se u okviru strogog režima zaštite potrebno je nakon urađene Detaljne studije predjela dati mjere za sanaciju i obnovu predionih vrijednosti degradirane postojećim intervencijama u predjelu.

Cezure tj. zeleni koridori su neizostavan element prostornog planiranja i oblikovanja predjela. Ostavljanjem cezura između građevinskih područja omogućava se prirodno povezivanje obale i zaleđa. Osim vizuelnih kvaliteta područja na ovaj način se omogućava i koridor za očuvanje biodiverziteta. Planom su definisana dva tipa zelenih koridora (cezura). Prvi tip predstavljaju koridori sa strogom zaštitom bez mogućnosti izgradnje, dok je drugi tip fleksibilniji, ali samo u dijelu gdje se cezura preklapa sa postojećim građevinskim područjem ili onim koje se definiše kroz dalju plansku razradu. Cezure na ovim lokacijama ne isključuju u potpunosti izgradnju kao režim korišćenja zemljišta već je svode na minimalni nivo zauzetosti prostora pod objektom u odnosu na zelene površine i djelove prirodne vegetacije. (strana 278, tekstualni dio PPPNOP)

U poglavlju 30.3.1 date su smjernice za oblikovanje predjela u odnos na tip karaktera predjela (str. 271):

Primorski grebeni i stjenovite obale – izuzetno vrijedni prirodni predjeli, na granici obalnih šuma, duž pravaca prostiranja šetnih staza i vidokovaca. Na ovim prostorima uglavnom nijesu planirane intervencije, mjestimično se mogu provući pristupne staze za vidikovce koje svojom formom pažljivo moraju prilagoditi terenu i u vizuelnom smislu ne narušavaju predio.

Brdsko - planinsko zaleđe na masivnim krečnjacima - ovaj tip u najvećoj mjeri izgrađuje prirodno zaleđe Obalnog područja. U slici predjela ima izuzetnu važnost, a sama konfiguracija terena često i ne dozvoljava nikakve intervencije. Najveća ugroženost ovog tipa predjela je od izgradnje saobraćajnica i u takvim slučajevima oštećenja predjela su nepovratna. Neophodno je da se prije izrade svih projekata uradi Detaljna studija predjela koja će dati smjernice za položaj trase koji će imati najmanji uticaj na predio kao i smjernice za sprovođenje mjera ublažavanja ovih uticaja.

Ogoljeni brdoviti tereni na krečnjacima - tereni su podložni eroziji zbog velikog nagiba i sastava zemljišta pa je očuvanje i oskudne vegetacije i degradiranih oblika šuma-gariga veoma važno za očuvanje stabilnosti terena. U okviru ovog tipa nijesu predviđene veće intervencije. U slučaju trasiranja staza ili saobraćajnica, neophodno je da se prije izrade svih projekata uradi Detaljna studija predjela koja će dati smjernice za položaj trase koji će imati najmanji uticaj na predio kao i smjernice za sprovođenje mjera ublažavanja ovih uticaja.

Šumovito brdsko zaleđe na krečnjacima - kada je u pitanju očuvanje i unapređenje šuma važne smjernice su rekonstrukcija degradiranih šuma; popunjavanje prirodno neuspjelog podmlađivanja u visokim šumama; sanitarne sječe u oboljelim šumama. Ovaj tip je često prirodno okruženje naselja, pa je samim tim njegov značaj još veći. Unutar ovog tipa planirano je na više lokacija formiranje park šuma sa svim pratećim sadržajima. Prilikom revitalizacije ovih površina veoma je važno nastaviti trend u izboru sadnog materijala koji je do sada bio korišćen na Crnogorskom primorju, a prednost dati autohtonim vrstama. Materijalizacija staza i pratećeg materijala takođe mora biti u skladu sa prirodnim okruženjem.

Ovaj tip predjela je najviše ugrožen planiranim građevinskim područjima. U slučajevima kad je gradnja predviđena na račun postojeće vegetacije, obaveza je da se prije izrade planova ili projekata uradi

Detaljna studija predjela i na osnovu toga procijeni koji dio prostora bi izgradnjom objekata manje ugrozio identitet i kvalitet predjela.

Šumovite padine na flišu i deluvijumu - pogodnost flišnog zemljišta za poljoprivredu uslovlila je da segmentno kao ostrva unutar šumovitih padina na flišu javljaju naselja sa tradicionalnim poljoprivrednim terasama. Ovaj tip se prema tome najčešće javlja na granici poljoprivrednih površina, pa je njegov značaj osim u predionom bitan i u mikroklimatskom smislu. Ublažavanje vjetrova i temperaturnih ekstrema u ljetnjem periodu je takođe jedna od funkcija ovih šuma. Neosporan je i njihov značaj u smislu smanjenja uticaja zagađenja vazduha na poljoprivredne površine.

Naselja sa tradicionalnim poljoprivrednim poljima i naselja sa tradicionalnim terasama - povezivanje zatečenih okolnih zelenih i drugih prirodnih površina sa ruralnom cjelinom; očuvanje karakterističnog tradicionalnog sklopa ruralne cjeline; podsticanje obnove obradivih površina okućnica čime se obnavlja autentičnost ruralnog ambijenta; podsticanje razvoja ruralnog turizma na način da se smještajni kapaciteti obezbjeđuju u okviru domaćinstva u obnovljenim autentičnim kućama; prioritetno uz prateće stimulatívne mjere omogućiti rekonstrukciju i revitalizaciju tradicionalnih stambenih grupacija; eventualnu planiranu novu izgradnju prilagoditi terenskim uslovima, tradicionalnom sklopu sela i tradicionalnoj narodnoj arhitekturi; očuvanje prepoznatljivih predionih elemenata: polja ovičena živicama, mjestimično šumarci. Obaveza je da se prije izrade urbanističkih planova ili projekata uradi Detaljna studija predjela i na osnovu toga procijeni koji dio prostora bi izgradnjom objekata manje ugrozio identitet i kvalitet predjela.

Tradicionalne terase sa maslinjacima - očuvanje prepoznatljivih predionih elemenata: kamene podzide; Izuzimanje područja pod maslinama iz neizgrađenih građevinskih područja na osnovu urađenog mapiranja predjela maslinjaka; ograničavanje intenzivne proizvodnje, osim kada se radi o posebnim poljoprivrednim predjelima.

Priobalne i plavne aluvijalne ravnice i fluvio-glacijalne ravnice - Tereni su pretežno povoljni za intenzivnu poljoprivrednu proizvodnju. Prepoznati i isključiti poljoprivrednu djelatnost u područjima koja su važna sa stanovišta očuvanja biodiverziteta.

Močvarno zemljište - Područja važna za očuvanje biodiverziteta; podsticanje razvoja istraživačkog i naučnog turizma i opservatorija predjela (landscape observatory).

Plaže –zaštita, odmak gradnje i uređenje kupališta.

Jezera - Šasko jezero - podsticanje razvoja izletničkog, istraživačkog i naučnog turizma, postavljanje turističkih punktova i opservatorija predjela (landscape observatory).

Izgrađeno zemljište - naselja zbijenog tipa i razbijenog tipa: unapređenje arhitekture objekata u likovnom i materijalnom izrazu, kontrolisana spratnost objekata, adekvatna zauzetost na nivou parcele, ostavljanje prostora za vrtove i bašte, formiranje drvoreda obodom parcela, maskiranje objekata mediteranskom vegetacijom i uklapanje u prirodno okruženje, sprječavanje disperznog rasipanja gradnje objekata, grupisanje naseljskih struktura. Unapređenje arhitekture objekata u likovnom i materijalnom izrazu, kontrolisana spratnost objekata, adekvatna zauzetost na nivou parcele i ostavljanje prostora za obavezno pejzažno uređenje parcele. Koncentrisati gradnju, ne širiti naselja na račun vrijednih prirodnih i kulturnih područja.

Prepoznatljiv predioni uzorci/reperi u predjelima – Očuvanje grupacija čempresa u makiji koji već na prvi pogled razbijaju monotoniju same makije i povećavaju vrijednost predjela i karakterističnih vizura; zajednice crnog bora i šume pinjola na strmim krečnjačkim padinama su nekada sađene šume koje su daljom prirodnom sukcesijom nastanile strme padine naročito uočljive u Zalivu i tako nesumnjivo povećavaju vrijednost predjela.

U skladu sa članom 40. Zakona o zaštiti prirode („Službeni list CG“ br.54/16), za izgradnju / rekonstrukciju objekata koji se nalazi u zaštićenom području prirode, a koji ne podliježe procijeni uticaja na životnu sredinu u skladu sa posebnim propisima, ocijeni prihvatljivosti, koje nisu utvrđene planom upravljanja, potrebno je od Agencije za zaštitu prirode pribaviti dozvolu.

Za turističke objekte površine veće od 1000m², stambeno-poslovne objekte koji imaju više od 1000m² poslovnog prostora i garaže sa više od 200 parking mesta, shodno Zakonu o procjeni uticaja na životnu sredinu („Službeni list CG“ br. 75/18) i Uredbi o projektima za koje se vrši procjena uticaja na životnu sredinu („Službeni list RCG“ br. 20/07, „Službeni list CG“ broj 47/13, 53/14 i 37/18), neophodna je izrada Elaborata o proceni uticaja na životnu sredinu.

Za objekte za koje nije propisana obaveza izrade procjene uticaja na životnu sredinu, potrebno je u projektnoj dokumentaciji predvideti mere zaštite od buke u skladu sa članom 19. Zakona o zaštiti od buke u životnoj sredini („Službeni list CG“ br. 28/11) i Pravilniku o zvučnoj zaštiti zgrada („Službeni list CG“ br. 50/16).

Na području LSL-a nalazi se jedan broj pojedinačnih primjeraka i niz grupa maslina. Masline i maslinjaci su zaštićeni Zakonom o maslinarstvu i maslinovom ulju („Službeni list CG“, 45/14 i 39/16). Maslinjaci, kao najvažniji i ambijentalno najdragocjeniji dio potkunjica (tradicionalne seoske bašte), čuvaju se u postojećoj formi, sa izvornim suvomeđama i terasama. Nije dozvoljena izgradnja staza ili betoniranje ovih površina. Suvomeđe, suhozidi, podzidi i terase se ne smiju rušiti. Dozvoljena je njihova rekonstrukcija isključivo tradicionalnim načinom zidanja (u suvo).

Obavezno je da se sve masline sačuvaju, a da se pojedina stabla maslina i drugi vrijedni primjerci zelenila, ukoliko je to zaista neophodno, presade na novu poziciju u okviru iste urbanističke parcele uz neophodno pribavljanje odobrenja. Odobrenje za presađivanje maslina u maslinjaku izdaje organ lokalne uprave nadležan za poslove poljoprivrede – Sekretarijat za privredu opštine Budva, u roku od 30 dana od dana podnošenja zahtjeva za presađivanje. **Sjećenje i presađivanje maslina starih preko 100 godina je zabranjeno na osnovu člana 15. Zakona o maslinarstvu i maslinovom ulju** („Službeni list CG“, 45/14 i 39/16).

Kada su u pitanju zaštićene biljne i životinjske vrste postupati u skladu sa Rješenjem o stavljanju pod zaštitu rijetkih, proriđenih, endemičnih i ugroženih biljnih i životinjskih vrsta („Službeni list SRCG“, 36/82) i Rješenjem o stavljanju pod zaštitu pojedinih biljnih i životinjskih vrsta („Službeni list RCG“ broj 76/06). Rješenje je dostupno na sajtu Agencije za zaštitu životne sredine: www.epa.org.me

Ukoliko sa prilikom iskopa terena za izgradnju saobraćajnica i objekata naiđe na eventualne paleontološke ili mineraloške nalaze, koji predstavljaju geonasljeđe, obavezno je prekinuti radove, obavjestiti Agenciju, kako bi njihovi stručnjaci prikupili nalaze, odnosno izvršili neophodna istraživanja.

14. USLOVI I MJERE ZAŠTITE NEPOKRETNIH OBJEKATA UPISANIH U REGISTAR KULTURNIH DOBARA CRNE GORE I NJIHOVE ZAŠTIĆENE OKOLINE

U okviru plana, odnosno predmetne lokacije, nema objekata koji su u popisu registrovanih spomenika kulture.

U slučaju kada se u okviru predmetne lokacije nalazi ili je u neposrednoj blizini registrovani spomenik kulture, prema kome se treba upravljati shodno Zakonu o zaštiti kulturnih dobara („Službeni list CG“ br. 49/10 i 40/11, 44/17 i 18/19), ovaj Sekretarijat po službenoj dužnosti pribavlja konzervatorske uslove u skladu sa članom 102 Zakona o zaštiti kulturnih dobara. Konzervatorski uslovi čine osnov za izradu konzervatorskog projekta u skladu sa članom 103 istog zakona. Na konzervatorski projekat se pribavlja saglasnost Uprave za zaštitu kulturnih dobara Crne Gore.

15. POTREBA IZRADE URBANISTIČKOG PROJEKTA

Za naselja i dijelove naselja koji predstavljaju nepokretna kulturna dobra od međunarodnog i nacionalnog značaja je obavezno donošenje urbanističkog projekta, što nije slučaj u ovom predmetu.

16. USLOVI ZA PRIKLJUČENJE OBJEKATA NA INFRASTRUKTURU I POSEBNI TEHNIČKI USLOVI

Prikazani su na izvodu iz LSL-a: karta vodovoda i kanalizacije, karta elektroenergetske mreže i postrojenja i karta telekomunikacija. Detaljnije tehničke uslove za priključenje ovaj Sekretarijat, po službenoj dužnosti, pribavlja za investitora.

Prilikom projektovanja, obaveza Projektanta je da poštuje tehničke preporuke EPCG koje su dostupne na sajtu www.epcg.me.

Prilikom izrade tehničke dokumentacije elektronske komunikac. infrastrukt. poštovati:

- Zakon o elektronskim komunikacijama („Sl. list CG“ br. 40/13)
- Pravilnik o širini zaštitnih zona i vrsti radio koridora u kojima nije dopušteno planiranje i gradnja drugih objekata („Sl. list CG“ broj 33/14)
- Pravilnik o tehničkim i drugim uslovima za priključenje, izgradnju i korišćenje elektronske komunikacione mreže, elektronske komunikacione infrastrukture i povezane opreme („Sl. list CG“ br. 59/15)
- Pravilnik o zajedničkom korišćenju elektronske komunikacione infrastrukture i povezane opreme („Sl. list CG“ broj 52/14).

Takođe koristiti sledeće:

- sajt na kome se nalaze relevantni propisi u skladu sa kojim se obavlja izrada tehničke dokumentacije www.ekip.me/regulativa/;
- sajt na kome Agencija objavljuje podatke o postojećem stanju elektronske komunikacione infrastrukture <http://ekinfrastruktura.ekip.me/ekip.me> kao i adresu web portala <http://ekinfrastruktura.ekip.me/ekip/login.jsp> preko koga sve zainteresovane strane od Agencije za telekomunikacije i poštansku djelatnost mogu da zatraže otvaranje korisničkog naloga, kako bi pristupili georeferenciranoj bazi podataka elektronske komunikacione infrastrukture.

Vodovodne i kanalizacione, elektro i tk instalacije u objektu i izvan njega projektovati u skladu sa važećim propisima i standardima, a priključenje objekta na naseljske infrastrukturne sisteme projektovati prema uslovima dobijenim od nadležnih javnih preduzeća i tretirati ih kroz idejna rešenja urbanističke parcele.

U slučaju kada je za predmetnu parcelu planom predviđen prilaz sa magistralnog puta, ovaj Sekretarijat po službenoj dužnosti, za investitora traži i tehničke uslove od Uprave za saobraćaj, shodno članu 16. Zakona o putevima (“Službeni list RCG” broj 82/20).

U slučaju kada se u okviru predmetne urbanističke parcele nalazi zaštitni pojas ili cjevovod regionalnog vodovoda, ovaj Sekretarijat po službenoj dužnosti, za investitora traži i tehničke uslove od Regionalnog vodovoda Crnogorsko primorje. Na osnovu člana 32 Pravilnika o određivanju i održavanju zona i pojaseva sanitarne zaštite i ograničenjima u tim zonama (“Službeni list CG” br. 66/09), pojas sanitarne zaštite određuje se oko glavnih cjevovoda i u zavisnosti od konfiguracije terena iznosi 2,0m od osovine cjevovoda sa obje strane. U pojasu zaštite nije dozvoljena izgradnja objekata, postavljanje uređaja i vršenje radnji koje na bilo koji način mogu zagaditi vodu ili ugroziti stabilnost cjevovoda.

Sastavni dio ovih urbanističko tehničkih uslova su posebni uslovi za izradu projektne dokumentacije izdati od strane nadležnih službi – DOO Vodovod i kanalizacija Budve.

17. USLOVI ZA OBJEKTE KOJI MOGU DA UTIČU NA PROMJENE U VODNOM REŽIMU

Investitor je dužan da radi izrade tehničke dokumentacije za izgradnju novog ili rekonstrukciju postojećeg objekta i izvođenje geoloških istraživanja i drugih radnji koje mogu trajno, povremeno ili privremeno uticati na promjene u vodnom režimu pribaviti vodne uslove, u skladu sa članom 114 Zakona o vodama ("Službeni list RCG" br. 27/07, "Službeni list CG" br. 73/10, 32/11, 47/11, 48/15, 52/16, 02/17, 80/17 i 84/18). Pribavljanje vodnih uslova nije potrebno za korišćenje vode koja ne prelazi obim opšte upotrebe vode i u slučaju kada novi ili rekonstruisani stambeni objekat ili manji poslovni i drugi objekat (koji se gradi u skladu sa odgovarajućim prostornim planskim dokumentom) koji se priključuje na Javni vodovod i kanalizaciju, a vodu za potrebe objekta koristi samo za piće i sanitarne potrebe.

18. USLOVI ZA OBJEKTE KOJI MOGU DA UTIČU NA BEZBJEDNOST VAZDUŠNOG SAOBRAĆAJA

U okviru LSL-a ne postoji zona ograničenja prepreka aerodroma. Za privremene ili stalne objekte ili djelove objekta, van zone ograničenja prepreka aerodroma, čija je visina veća od 45m, potrebno je od Agencije za civilno vazduhoplovstvo Crne Gore dobiti saglasnost za izgradnju i postavljanje, kao i uslove za označavanje i održavanje. (Sigurnosni nalog broj 2016/001 rev 00, datum stupanja na snagu 01.08.2016.godine).

19. SAOBRAĆAJNI USLOVI

Uslovi priključenja na kolsku saobraćajnicu prikazani su na izvodu iz LSL-a: karta saobraćaja.

Urbanistička parcela mora imati obezbjeđen kolski pristup sa gradske saobraćajnice ili javnog puta. Izuzetno, u starim gradskim jezgrima u kojima ne postoji mogućnost obezbjeđivanja kolskog pristupa, urbanističkoj parceli se može obezbjeđiti samo pješački pristup sa gradske saobraćajnice ili javnog puta (član 51 Zakona o planiranju prostora i izgradnji objekata).

Uslovi priključenja na kolsku saobraćajnicu prikazani su na izvodu iz LSL-a: karta saobraćaja. Svaka urbanistička parcela mora imati neposredan kolski pristup na javnu saobraćajnu površinu, u širini od najmanje 3,0m.

Obaveza svakog korisnika i investitora je da u okviru svoje urbanističke parcele ili katastarske parcele stacionira vozila prema normativu 1 parkirno mjesto po stanu ili turističkom apartmanu.

20. USLOVI ZA NESMETANO KRETANJE INVALIDNIH LICA

Obezbijediti nesmetani pristup, kretanje, boravak i rad lica smanjene pokretljivosti, shodno Pravilniku o bližim uslovima i načinu prilagođavanja objekata za pristup i kretanje lica smanjene pokretljivosti i lica sa invaliditetom („Službeni list Crne Gore" br. 48/13 i 44/15).

Na svakih deset jedinica mora se obezbjeđiti najmanje jedna stambena jedinica za nesmetan pristup, kretanje, boravak i rad lica smanjene pokretljivosti i lica sa invaliditetom. (član 6. Pravilnika).

Obavezna primjena elemenata pristupačnosti, propisana članom 46. Pravilnika, predviđa: za stambene objekte je iz člana 17, 18, 23 i 40, a za stambeno-poslovne iz člana 17,18 i 23 plus dio objekta poslovne namjene mora sadržati elemente pristupačnosti u zavisnosti od namjene poslovnog prostora.

21. USLOVI ZA RACIONALNO KORIŠĆENJE ENERGIJE

Shodno Zakonu o energetskej efikasnosti („Službeni list CG“ broj 29/10 i 40/11) i Pravilniku o minimalnim zahtjevima energetske efikasnosti zgrada („Službeni list CG“ broj 75/15) projektovanjem i izgradnjom objekata treba postići smanjenje gubitaka toplote iz objekata, poboljšanje toplotne izolacije spoljnih elemenata, povećanje toplotne efikasnosti pravilnom orijentacijom objekata i korišćenjem sunčeve energije, korišćenje obnovljivih izvora energije, te povećanje energetske efikasnosti sisteme grejanja.

Sadržaj Elaborata energetske efikasnosti objekta propisan je Pravilnikom o sadržaju elaborata energetske efikasnosti zgrada („Službeni list CG“ broj 47/13).

Analizirati lokaciju, orijentaciju i oblik kuće. Primjeniti visok nivo toplotne izolacije kompletnog spoljnog omotača objekta i izbjegavati toplotne mostove. U cilju racionalnog korišćenja energije treba iskoristiti sve mogućnosti smanjenja korišćenja energije u objektima. Pri izgradnji objekata koristiti savremene termoizolacione materijale, kako bi se smanjila potrošnja toplotne energije.

Iskoristiti toplotne dobitke od sunca i zaštititi se od pretjeranog osunčanja. Koristiti održive sisteme protiv pretjerane insolacije – zasjena škurama, pergolama, zelenilom i slično, kako bi se smanjila potrošnja energije za vještačku klimatizaciju. Drvoredima i gustim zasadima smanjiti uticaj vjetra i obezbjediti neophodnu zasjenu u letnjim mjesecima. Nisko energetske tehnologije za grijanje i hlađenje se trebaju koristiti gdje god je to moguće. Pri proračunu koeficijenata prolaza toplote objekata uzeti vrijednosti za 30-25% niže od maksimalno dozvoljenih vrijednosti dozvoljenih za ovu klimatsku zonu.

Sunčani kolektori treba da budu skladno oblikovani i ukomponovani na najmanje uočljivim mjestima na objektu. Koristiti održive sisteme protiv prekomjerne insolacije (zasjenu škurama, građevinskim elementima, zelenilom i slično) kako bi se smanjila potrošnja energije za vještačku klimatizaciju. održivost fotovoltacionih ćelija treba ispitati u svrhu snabdevanja niskonaponskom strujom za rasvjetu naselja, kao i druge mogućnosti, poput punjenja električnih vozila.

U cilju stimulisanja izgradnje energetske efikasne objekata koji koriste solarnu energiju, Opština Budva je, Odlukom o naknadi za komunalno opremanje gradskog zemljišta (Službeni list CG – opštinski propisi, broj 01/15), predvidjela da se naknada umanjuje za 200€ po 1m² ugrađenog solarnog kolektora – panela.

Neposredna blizina mora uslovljava relativno mala godišnja kolebanja temperature vazduha – godišnja temperaturna amplituda iznosi 16,4°C. Ipak ističe se visoka temperatura ljetnjih mjeseci u toku kojih se javlja prosječno 25 dana sa žegom (30°C i više). Za potrebe proračuna koristiti podatke Hidrometeorološkog zavoda o klimatskim i hidrološkim karakteristikama zone u kojoj se nalazi predmetna lokacija.

22. USLOVI ZA ODVOŽENJE ČVRSTOG OTPADA

Mjesta za postavljanje kontejnera za smeće predvideti na urbanističkoj parceli. Nije dozvoljeno postavljanje kontejnera na površinama namijenjenim za parkiranje vozila. Mjesta u objektu ili niše za postavljanje kontejnera za smeće kao i njihov potreban broj predvidjeti u saradnji sa nadležnim komunalnim preduzećem, a imajući u vidu produkciju čvrstog komunalnog otpada. Pri tome voditi računa o porastu broja korisnika prostora tokom ljetnjih mjeseci, pa stoga broj kontejnera i periodiku njihovog pražnjenja prilagoditi količini smeća. Poštujući prethodne uslove mjesta za postavljanje kontejnera za smeće trebaju biti što bliže javnim saobraćajnicama uz minimalnu denivelaciju (bez ivičnjaka) u odnosu na saobraćajnicu, sa padom od 5 % prema saobraćajnici. Niše za postavljanje kontejnera za smeće moguće je sa tri strane vizuelno izolovati zelenilom ili zidanim ogradama čija visina ne može biti veća od 1,50 m

Način i mjesto odlaganja čvrstog otpada regulisati sa DOO Komunalno Budva, sklapanjem Ugovora o odvozu komunalnog otpada, u skladu sa članom 22, 24 i 26 Odluke o komunalnom redu na teritoriji Opštine Budva (Službeni list Opštine Budva br. 09/09).

23. MOGUĆNOST FAZNE IZGRADNJE

Za objekat:

Na osnovu Zakona o planiranju prostora i izgradnji objekata i člana 76 kroz izradu idejnog rješenja može se odrediti faznost gradnje (tehničko-tehnološka i funkcionalna cjelina) objekata. Dozvoljena je fazna izgradnja, tako da konačno izgrađeni objekat ne prelazi maksimalne propisane površine pod objektom i spratnost, a ove vrijednosti mogu biti i manje.

Za urbanističku parcelu ili više urbanističkih parcela:

Na osnovu UT uslova, kod urbanističkih parcela na kojima je planom predviđena izgradnja više objekata, potrebno je uraditi revidovano idejno rješenje kompletne urbanističke parcele ili više susjednih urbanističkih parcela (čl. 76 važećeg Zakona), Idejnim rješenjem se utvrđuje generalna koncepcija za izgradnju objekata, a naročito: uklapanje objekta u prostor, položaj objekta u okviru lokacije i prema susjednim objektima.

Za građenje na dijelu urbanističke parcele:

Članom 237 važećeg zakona je predviđeno da se do donošenja Plana generalne regulacije Crne Gore može graditi na dijelu urbanističke parcele, ako nedostajući dio urbanističke parcele ne utiče na funkcionalnost i pristup objektu i uz uslov da se urbanistički parametri za cijelu urbanističku parcelu umanje za nedostajući dio.

Kroz izradu idejnog rješenja provjeriti, da li predmetna izgradnja na dijelu urbanističke parcele, na bilo koji način ugrožava valorizaciju preostalog dijela urbanističke parcele.

24. LOKACIJA u odnosu na PPPNOP

Planom višeg reda, PPPNOP Poglavlje 36.Pravila za sprovođenje plana tačka 3. i 8. (strana 297) istovremeno je propisano:

- **3. Područje opština se uređuje prema važećoj planskoj dokumentaciji nižeg reda do donošenja Plana generalne regulacije, ali na način da se poštuju odredbe i smjernice ovog Plana u smislu poštovanja koridora infrastrukture i mjera zaštite zaštićenih prirodnih i kulturnih dobara.**
- **8. Važeća planska dokumentacija nižeg reda, a koja nije u skladu sa pravilima ovog Plana, primjenjivaće se do izrade Plana generalne regulacije, a daje se mogućnost i njene izmjene i dopune, odnosno stavljanja van snage i izrade novog plana, prema Odluci nadležnog organa.**

Preklapanjem geodetske podloge sa infrastrukturnim koridorima, zaštićenim prirodnim i kulturnim dobrima iz obuhvata PPPNOP, konstatovano je sledeće:

-Predmetna katastarska parcela ulazi u grafički linijski prikazanu trasu koridora saobraćajnice u obuhvata PPPNOP (magistralni put).

„Širina zaštitnog pojasa u kome se ne mogu graditi stambene, poslovne, pomoćne i slične zgrade, kopati rezervoari, septičke jame i sl., niti podizati električni dalekovodi iznosi: pored autoputeva 40 metara, pored magistralnih puteva 25 metara, pored regionalnih puteva 15 metara, a pored opštinskih puteva 10 metara, računajući od spoljne ivice putnog pojasa.” (Poglavlje Uslovi uređenja i izgradnje objekata drumskog saobraćaja, strana 125)

„Putni pojas je pojas zemljišta sa obje strane puta koji pripada tom putu, a čija širina van naselja iznosi za autoputeve, magistralne i regionalne puteve najmanje 2 metra, a za lokalne puteve 1 metar, računajući od linije koju čine krajnje tačke poprečnih profila puta (od spoljne ivice usjeka i nožice nasipa, ako ne postoji jarak)“ – Zakon o putevima objavljen u Sl.listu RCG br.42/2004, Sl.listu CG br. 21/2009-dr. zakon, 54/2009, 54/2009, 40/2010-dr. zakon, 36/2011 i 40/2011-dr. Zakon i 92/2017.

Navedene širine koridora su preuzete iz člana 70 stav 3 Zakona o putevima („Službeni list RCG“ broj 42/04 i „Službeni list CG“ broj 21/09, 54/09, 40/10, 73/10, 36/11, 40/11, 92/17, 82/20 i 140/22). **Međutim, u stavu 8 istog člana Zakona o putevima navedeno je da se odredbe iz stava 1 do 7 ne odnose na dio javnog puta koji prolazi kroz naseljeno mesto, ako je izgrađen kao gradska ulica ili ako je detaljnim planom predviđeno da se izgradi kao gradska ulica** (ove djelove javnog puta uređuje jedinica lokalne samouprave u skladu sa svojim propisima – stav 9 člana 70).

- Predmetna katastarska parcela se nalazi na zonama zaštićenog prirodnog područja, spomenik prirode (predio izuzetnih prirodnih odlika) Brdo Spas i EMERALD mreže (područje od posebnog interesa za zaštitu) Brdo Spas, u obuhvatu PPPNOP.

Mjere zaštite zaštićenih prirodnih dobara, definisane su u Poglavlju 30.Pravila za zaštitu prirodnih i pejzažnih vrijednosti i kulturne baštine (strana 259-280) i obrađene su u tački 13. USLOVI I MJERE ZA ZAŠTITU ŽIVOTNE SREDINE ovih urbanističko tehničkih uslova.

Članom 9 Odluke o donošenju PPPNOP CG (broj 27-11/18-1/13 od 27. jula 2018.godine) propisano je da stupanjem na snagu ove odluke prestaje da važi Odluka o donošenju prostornog plana posebne namjene za morsko dobro (Službeni list CG br.30/07). Pomenuta odluka ne sadrži odredbe o rokovima za usaglašavanje lokalnih planskih dokumentaa sa PPPNOP.

I nakon stupanja na snagu Odluke o donošenju PPPNOP, Lokalna planska dokumenta Opštine Budva su, u originalnom obliku – neizmenjena i bez ikakvih napomena i upozorenja, evidentirana u elektronskom Registru planske dokumentacije Crne Gore.

U skladu sa članom 218 Zakona o planiranju prostora i izgradnji objekata, Ministarstvo održivog razvoja i turizma je nadležno za izradu Izmjena i dopuna lokalnih planskih dokumenata.

Zbog činjenice da su trenutno na snazi dva planska dokumenta, koja daju potpuno suprotna planska rješenja za pojedine lokacije (Pravila za sprovođenje plana PPPNOP onemogućavaju izgradnju u koridorima infrastrukture), zatražili smo od resornog Ministarstva stručno uputstvo za postupanje, broj 06-061-1625/1 od 25.12.2018.godine. U dopisu broj 104-31/3 od 14.01.2019.godine, Ministarstvo održivog razvoja i turizma upućuje da su svi organi i subjekti, nadležni za implementaciju i sprovođenje PPPNOP, dužni da poštuju Pravila za sprovođenje plana.

25. NAPOMENA

Tekstualni i grafički dio predmetnih planova, kojim su propisani način izgradnje objekata, uslovi za priključenje na infrastrukturu i uslovi za uređenje urbanističke parcele, sastavni su dio urbanističko-tehničkih uslova i dostupni su na sajtu

www.planovidozvole.mrt.gov.me/LAMP/PlanningDocument?m=BD i www.budva.me

Investitor može graditi objekat na osnovu prijave, kod nadležne Urbanističko-građevinske inspekcije i sledeće dokumentacije propisane članom 91 važećeg zakona:

- Saglasnost glavnog gradskog arhitekta na idejno rješenje
- Ovjerenog glavnog projekta
- Izveštaja o pozitivnoj reviziji glavnog projekta
- Dokaza o osiguranju od odgovornosti projektanta koji je izradio odnosno revidenta koji je revidovao glavni projekat u skladu sa Zakonom o planiranju prostora i izgradnji objekata i

Uredbi o minimalnoj sumi osiguranja od profesionalne odgovornosti u oblasti izgradnje objekata (Sl. list CG broj 68/17)

- Ugovora o angažovanju izvođača radova
- Ugovora o angažovanju stručnog nadzora
- Dokaza o pravu svojine na zemljištu, odnosno drugom pravu na građenje na zemljištu ili dokaz o pravu svojine na objektu, odnosno drugom pravu na građenje, ako se radi o rekonstrukciji objekta

Sadržaj idejnog rješenja definisan je Stručnim uputsvom Ministarstava održivog razvoja i turizma, broj 101-26/99 od 14.03.2018.godine. Način podnošenja zahtjeva glavnom državnom arhitekti, za davanje saglasnosti na idejno rješenje preciziran je Obavještenjem MORT-a od 21.12.2017.godine.

Idejni odnosno glavni projekat, mora biti urađen u skladu sa članom 7 Pravilnika o načinu izrade i sadržini tehničke dokumentacije ("Službeni list CG" broj 44/18 i 43/19) u elektronskoj formi plus 1 primjerak u analognoj formi za potrebe izvođenja radova na gradilištu.

Shodno Članu 74, stav 5 i 8 Zakona o planiranju prostora i izgradnji objekata ("Službeni list CG" broj 64/17, 44/18, 63/18, 11/19, 82/20, 86/22 i 04/23), u slučaju da organ za izdavanje posebnih tehničkih uslova / vodnih uslova / konzervatorskih uslova ne odgovori na službeni zahtjev ovog Sekretarijata u roku od 15 dana od dana prijema zahtjeva, smatraće se da je saglasan sa urbanističko-tehničkim uslovima utvrđenim na osnovu planskog dokumenta.

26. PRILOZI

Kopije grafičkog i tekstualnog dijela predmetnog plana,
List nepokretnosti, Kopija katastarskog plana,
Tehnički uslovi DOO Vodovod i Kanalizacija Budva

Samostalna savjetnica I za urbanizam
arh. Maja Tišma dipl.inž.



Dostavljeno: Podnosiocu zahtjeva, Urbanističko-građevinskoj inspekciji i/a



3600000322



104-919-12659/2023

**UPRAVA ZA KATASTAR
I DRŽAVNU IMOVINU****CRNA GORA****PODRUČNA JEDINICA
BUDVA**

Broj: 104-919-12659/2023

Datum: 19.07.2023.

KO: BUDVA

Na osnovu člana 173 Zakona o državnom premjeru i katastru nepokretnosti ("Sl. list RCG" br. 29/07, "Sl. list CG" br. 73/10, 032/11, 040/11, 043/15, 037/17 i 17/18), postupajući po zahtjevu FRANETA VESNA, , za potrebe LIČNO izdaje se

LIST NEPOKRETNOSTI 4107 - PREPIS

Podaci o parcelama									
Broj	Podbroj	Broj zgrade	Plan Skica	Datum upisa	Potes ili ulica i kućni broj	Način korišćenja Osnov sticanja	Bon. klasa	Površina m ²	Prihod
2528	1		22 15/08.		VICKOVINA	Voćnjak I. klase KUPOVINA		660	27.72
								660	27.72

Podaci o vlasniku ili nosiocu			
Matični broj - ID broj	Naziv nosioca prava - adresa i mjesto	Prava	Obim prava
0000003330672 0	- DOO„BEYUHA„BUDVA NASELJE SV.PETKA-BUDVA BUDVA Budva 0	Svojina	1/1

Ne postoje tereti i ograničenja.

Taksa naplaćena na osnovu Tarifnog broja 1, Zakona o administrativnim taksama ("Sl.list CG, br. 18/19) u iznosu od 2 eura. Naknada za korišćenje podataka premjera, katastra nepokretnosti i usluga, naplaćena na osnovu člana 174 Zakona o državnom premjeru i katastru nepokretnosti ("Sl. list RCG" br. 29/07, "Sl. list CG" br. 73/10, 032/11, 040/11, 043/15, 037/17 i 17/18) u iznosu od 3 eura.



Načelnica: 7

SONJA TOMAŠEVIĆ

CRNA GORA

UPRAVA ZA KATASTAR I DRŽAVNU IMOVINU

PODRUČNA JEDINICA: BUDVA

Broj: 917-104-DJ-1059

Datum: 21.07.2023.



Katastarska opština: BUDVA

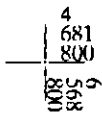
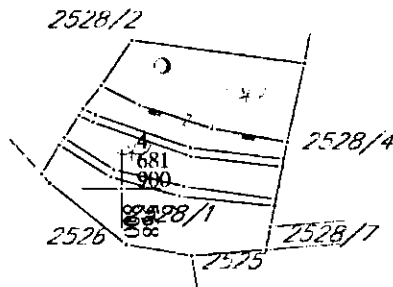
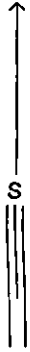
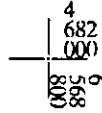
Broj lista nepokretnosti:

Broj plana: 24

Parcela: 2528/1

KOPIJA PLANA

Razmjera 1:1000



IZVOD IZ DIGITALNOG PLANA

Obradio:

[Handwritten signature]

Ovjerava
Službeno lice:



CRNA GORA
OPŠTINA BUDVA
Sekretarijat za urbanizam i održivi razvoj

Trg Sunca br. 3, 85310 Budva, Crna Gora, tel: +382 33 451 287, e-mail: urbanizam.bd@budva.me

Broj: 06-332/23-1145/2
Budva, 13.10.2023. godine

IZVOD IZ PLANA LSL „KOMOŠEVINA I”
(„Službeni list CG - opštinski propisi“ br. 18/11)

Samostalna savjetnica I za urbanizam
arh. Maja Tišma dipl.inž.



LEGENDA

· · · · GRANICA ZAHVATA LOKACIJE KOMOŠEVINA I

 POVRŠINE ZA STANOVANJE SREDNJE GUSTINE (SS)

 POVRŠINE ZA TURIZAM - HOTELI (T1)

 POVRŠINE ZA TURIZAM - TURISTIČKA NASELJA (T2)

 POVRŠINE ZA PEJZAŽNO UREĐENJE (PU)

 POVRŠINE ZA SPORT I REKREACIJU (SR)

 PROSTOR ZA IZGRADNJU TRAFIČKE STANICE (TS)

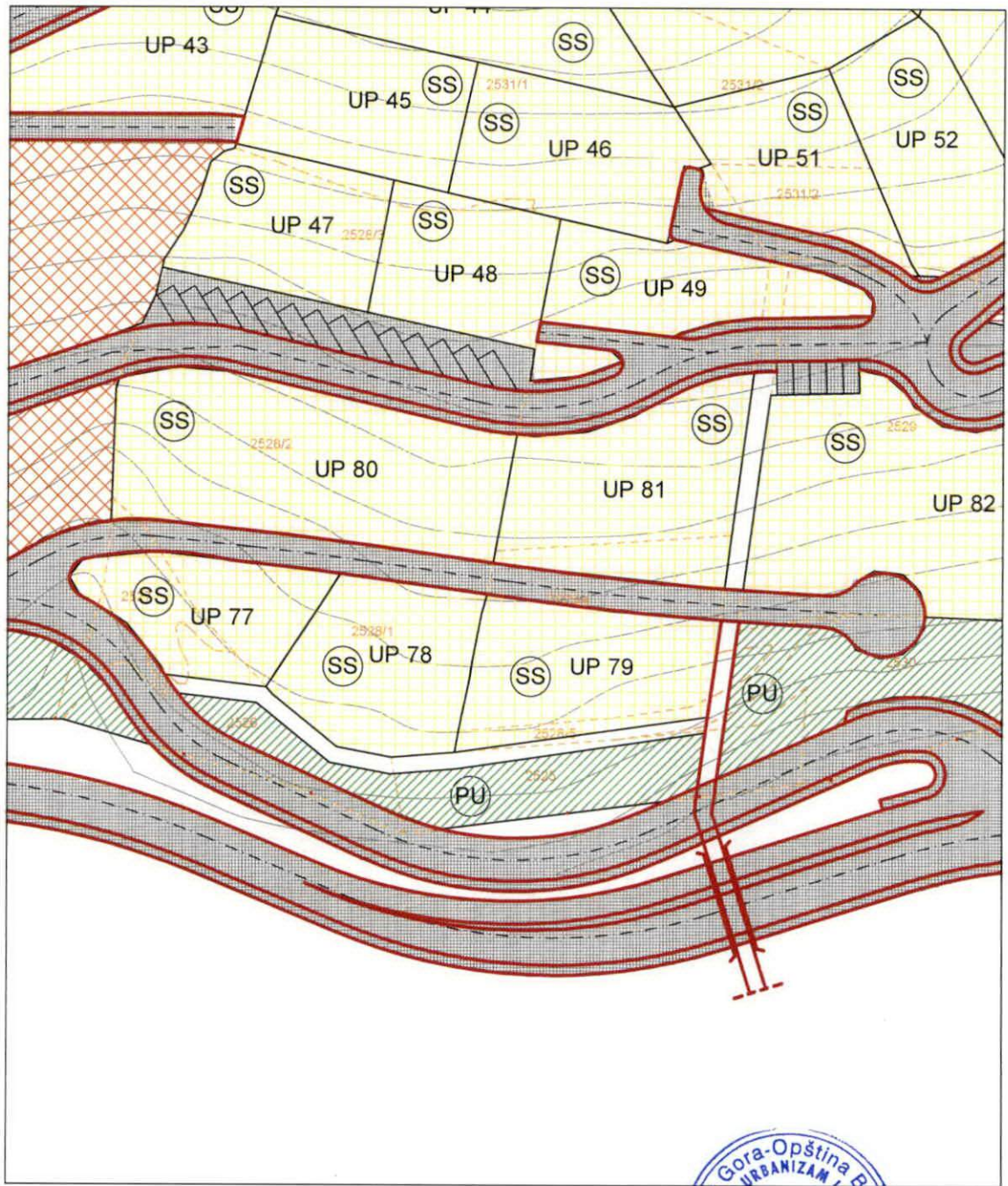
 DRUMSKI SAOBRAĆAJ (DS)

 POSTOJEĆI OBJEKTI

--- GRANICA POSTOJEĆIH KATASTARSKIH PARCELA



NARUČILAC PLANA: OPŠTINA BUDVA		LOKALNA STUDIJA LOKACIJE: KOMOŠEVINA I	 RAZMERA: R 1:1000 Grafički prilog broj 05
OBRADIVAČ PLANA: LIPA D.O.O. CETINJE		NAZIV PLANA: PLAN NAMENE POVRŠINA	
		PEČAT: Lipa d.o.o. Cetinje	ODGOVORNI PLANER: Dajana Lovrić d.i.a. _____ SARADNICI: Miloš Milojević d.i.a. _____ Igor Đorđević d.i.a. _____
JUN 2011			



LEGENDA

..... GRANICA ZAHVATA LOKACIJE KOMOŠEVINA I

UP xx BROJ NOVOPROJEKTOVANE URBANISTIČKE PARCELE

□ GRANICA NOVOPROJEKTOVANE URBANISTIČKE PARCELE

— REGULACIONA LINIJA

--- GRAĐEVINSKA LINIJA

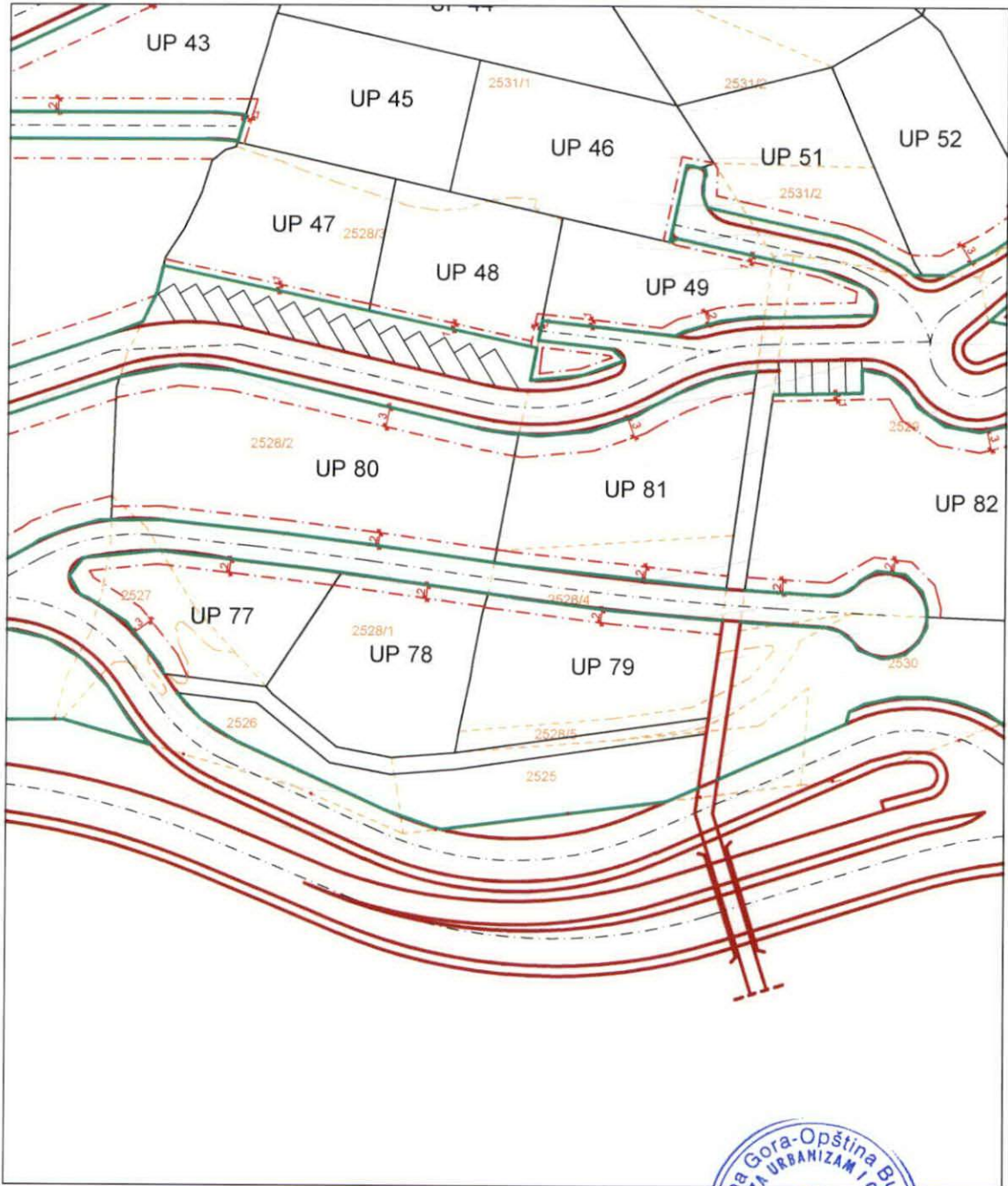
≡ PASARELA

□ POSTOJEĆI OBJEKTI

--- GRANICA POSTOJEĆIH KATASTARSKIH PARCELA



<p>NARUČILAC PLANA:</p> <p>OPŠTINA BUDVA</p>	<p>LOKALNA STUDIJA LOKACIJE:</p> <p>KOMOŠEVINA I</p> <p>NAZIV PLANA:</p> <p>PLAN PARCELACIJE I REGULACIJE</p>		 <p>RAZMERA:</p> <p>R 1:1000</p> <p>Grafički prilog broj:</p>
<p>OBRADIVAČ PLANA:</p> <p>LIPA</p> <p>D.O.O. CETINJE</p>	<p>PEČAT: Lipa d.o.o. Cetinje</p>	<p>ODGOVORNI PLANER:</p> <p>Dajana Lovrić d.i.a. _____</p> <p>SARADNICI:</p> <p>Miloš Milojević d.i.a. _____</p> <p>Igor Đorđević d.i.a. _____</p>	<p>06</p>
<p>JUN 2011</p>			



a=49°31'34" Y=656889.56 R=0.00 L=0.00 B=0.00	a=31°54'15" Y=4681953.91 R=0.00 L=26.07 B=2.20	a=15°37'53" T=13.73 L=27.28 B=0.94	a=15°27'03" T=13.57 L=26.97 B=0.92	a=5°03'25" T=6.62 L=13.24 B=0.15	a=61°06'33" T=29.52 L=53.33 B=8.06	a=49°55'42" T=0.00 L=0.00 B=0.00
--	--	---	---	---	---	---

K1 Y=656889.56 X=4681953.91 R=0.00 a=39°15'09" T=0.00 L=15.66 B=0.00	K2 Y=656885.93 X=4681953.11 R=35.00 a=25°37'48" T=7.96 L=15.66 B=0.89	K3 Y=6568834.58 X=4681941.69 R=35.00 a=39°53'08" T=12.70 L=24.36 B=2.23	K4 Y=6568776.24 X=4681954.98 R=35.00 a=31°29'29" T=9.87 L=19.24 B=1.36	K5 Y=6568710.98 X=4681932.95 R=25.00 a=27°02'17" T=12.02 L=23.60 B=1.42	K6 Y=6568663.34 X=4681939.97 R=25.00 a=37°10'38" T=8.41 L=16.22 B=1.38	K7 Y=6568632.69 X=4681923.13 R=0.00 a=54°40'38" T=0.00 L=0.00 B=0.00
---	--	--	---	--	---	---

L1 Y=6568711.46 X=4681983.35 R=0.00 a=79°04'35" T=0.00 L=0.00 B=0.00	L2 Y=6568685.56 X=4681995.32 R=25.00 a=20°59'21" T=4.63 L=9.16 B=0.43	L3 Y=6568622.92 X=4681999.49 R=30.00 a=20°18'39" T=5.37 L=10.63 B=0.48	L4 Y=6568559.17 X=4681980.61 R=100.00 a=29°54'08" T=26.70 L=52.19 B=3.50	L5 Y=6568510.43 X=4682006.12 R=0.00 a=132°34'53" T=0.00 L=0.00 B=0.00
---	--	---	---	--

N1 Y=6568883.01 X=4681912.96 R=0.00 a=54°40'38" T=0.00 L=0.00 B=0.00	N2 Y=6568846.91 X=4681914.97 R=500.00 a=4°40'40" T=20.42 L=40.82 B=0.42	N3 Y=6568796.67 X=4681921.91 R=500.00 a=1°56'48" T=8.49 L=16.99 B=0.07	N4 Y=6568764.37 X=4681925.26 R=30.00 a=34°36'06" T=9.34 L=18.12 B=1.42	N5 Y=6568744.29 X=4681914.27 R=0.00 a=132°34'53" T=0.00 L=0.00 B=0.00
---	--	---	---	--

O1 Y=6569016.25 X=4681959.60	O2 Y=6569008.42 X=4682073.66
------------------------------------	------------------------------------

P1 Y=6568717.02 X=4681985.59	P2 Y=6568784.96 X=4681985.57
------------------------------------	------------------------------------

Q1 Y=6569026.17 X=4681917.50 R=0.00 a=69°34'15" T=0.00 L=0.00 B=0.00	Q2 Y=6569021.61 X=4681917.49 R=11.61 a=42°17'26" T=4.57 L=8.57 B=1.04	Q3 Y=6568989.33 X=4681882.85 R=0.00 a=56°23'22" T=0.00 L=0.00 B=0.00
---	--	---

V1 Y=6569115.18 X=4681907.11 R=0.00 a=132°34'53" T=0.00 L=0.00 B=0.00	V2 Y=6569109.16 X=4681904.37 R=0.00 a=45°57'43" T=0.00 L=0.00 B=0.00	V3 Y=6569089.04 X=4681897.94 R=15.00 a=7°03'32" T=0.93 L=1.85 B=0.03	V4 Y=6569045.42 X=4681889.74 R=0.00 a=128°09'15" T=12.34 L=13.42 B=7.72	V5 Y=6569055.21 X=4681988.54 R=0.00 a=54°47'31" T=0.00 L=0.00 B=0.00
--	---	---	--	---

X1 Y=6568983.61 X=4682223.72 R=0.00 a=88°52'01" T=0.00 L=0.00 B=0.00	X2 Y=6568994.91 X=4682205.96 R=15.00 a=23°29'54" T=3.12 L=6.15 B=0.32	X3 Y=6568964.68 X=4682148.22 R=25.00 a=26°08'14" T=5.80 L=11.40 B=0.66	X4 Y=6568953.73 X=4682137.44 R=25.00 a=32°11'18" T=7.21 L=14.04 B=1.02	X5 Y=6568943.41 X=4682093.61 R=30.00 a=35°53'12" T=9.71 L=18.79 B=1.53	X7 Y=6568925.25 X=4682077.90 R=0.00 a=126°40'01" T=0.00 L=0.00 B=0.00
---	--	---	---	---	--

X1 Y=6568983.61 X=4682223.72 R=0.00 a=88°52'01" T=0.00 L=0.00 B=0.00	X2 Y=6568984.91 X=4682205.96 R=15.00 a=23°29'54" T=3.12 L=6.15 B=0.32	X3 Y=6568964.68 X=4682148.22 R=25.00 a=26°08'14" T=5.80 L=11.40 B=0.66	X4 Y=6568953.73 X=4682137.44 R=25.00 a=32°11'18" T=7.21 L=14.04 B=1.02	X5 Y=6568943.41 X=4682093.61 R=30.00 a=35°53'12" T=9.71 L=18.79 B=1.53	X7 Y=6568925.25 X=4682077.90 R=0.00 a=126°40'01" T=0.00 L=0.00 B=0.00
---	--	---	---	---	--

Y1 Y=6568857.15 X=4681952.24 R=0.00 a=132°34'53" T=0.00 L=0.00 B=0.00	Y2 Y=6568830.89 X=4681955.13 R=0.00 a=132°34'53" T=0.00 L=0.00 B=0.00
--	--

U1 Y=6568835.20 X=4682060.84 R=0.00 a=112°49'32" T=0.00 L=0.00 B=0.00	U2 Y=6568837.24 X=4682072.89 R=30.00 a=7°00'57" T=4.27 L=8.48 B=0.30	U3 Y=6568849.64 X=4682098.54 R=30.00 a=7°00'57" T=12.26 L=24.49 B=0.38	U4 Y=6568866.85 X=4682149.11 R=0.00 a=58°35'59" T=0.00 L=0.00 B=0.00
--	---	---	---

V1 Y=6568567.01 X=4681921.65 R=0.00 a=69°34'15" T=0.00 L=0.00 B=0.00	V2 Y=6568514.81 X=4681930.88 R=200.00 a=6°31'25" T=14.50 L=29.75 B=0.55	V3 Y=6568463.99 X=4681945.91 R=0.00 a=56°23'22" T=0.00 L=0.00 B=0.00
---	--	---

LEGENDA

- GRANICA ZAHVATA LOKACIJE KOMOŠEVINA I
- POSTOJEĆI OBJEKTI



RAZMERA:
R 1:1000

Grafički prilog broj:

NARUČILAC PLANA:
OPŠTINA BUDVA

LOKALNA STUDIJA LOKACIJE:
KOMOŠEVINA I

NAZIV PLANA:
PLAN SAOBRAĆAJNE INFRASTRUKTURE

OBRADIVAČ PLANA:
LIPA
D.O.O. CETINJE

PEČAT: Lipa d.o.o. Cetinje

ODGOVORNI PLANER:
Dajana Lovrić d.i.a. _____

SARADNICI:
Miloš Milojević d.i.a. _____

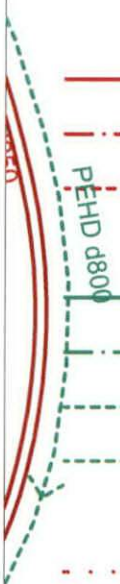
Igor Đorđević d.i.a. _____

08



LEGENDA

- GRANICA ZAHVATA LOKACIJE
- GRANICA POSTOJEĆIH KATASTARSKIH PARCELA
- POSTOJEĆI VODOVOD
- - - - POSTOJEĆI VODOVOD - ZA UKIDANJE
- PLANIRANI VODOVOD
- POSTOJEĆA FEKALNA KANALIZACIJA
- - - - POSTOJEĆA FEKALNA KANALIZACIJA - ZA UKIDANJE
- PLANIRANA FEKALNA KANALIZACIJA
- POSTOJEĆA ATMOSFERSKA KANALIZACIJA
- - - - POSTOJEĆA ATMOSFERSKA KANALIZACIJA - ZA UKIDANJE
- PLANIRANA ATMOSFERSKA KANALIZACIJA
- BUJIČNI TOK - POTOK
- GRANICA ZAHVATA LOKACIJE KOMOŠEVINA I
- POSTOJEĆI OBJEKTI

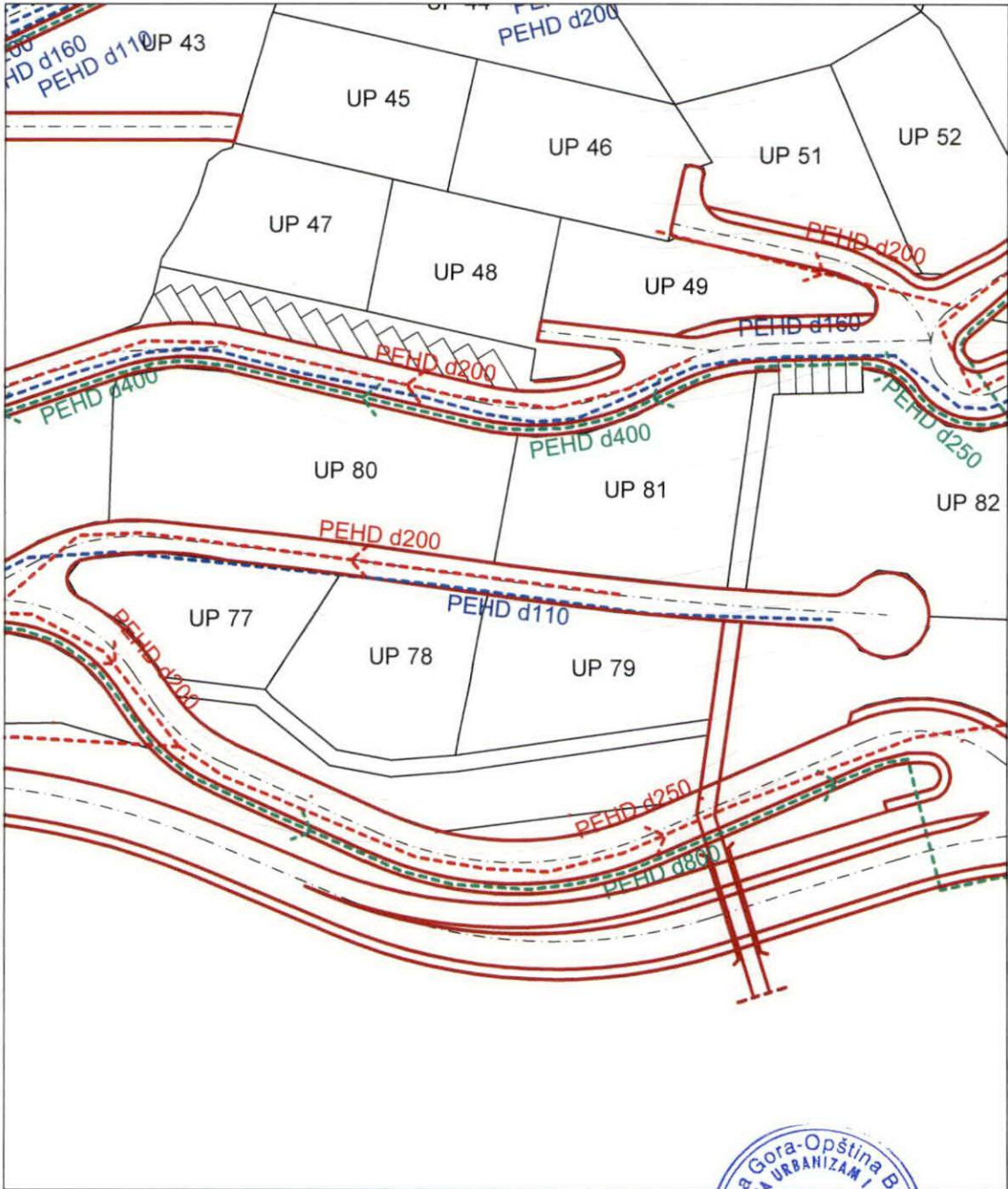


RAZMERA:
R 1:1000

Grafički prilog broj:

09

<p>NARUČILAC PLANA:</p> <p>OPŠTINA BUDVA</p>	<p>LOKALNA STUDIJA LOKACIJE:</p> <p>KOMOŠEVINA I</p> <p>NAZIV PLANA:</p> <p>PLAN HIDROTEHNIKE</p>		<p>RAZMERA: R 1:1000</p> <p>Grafički prilog broj:</p>
<p>OBRADIVAČ PLANA:</p> <p>LIPA D.O.O. CETINJE</p>	<p>PEČAT: Lipa d.o.o. Cetinje</p>	<p>ODGOVORNI PLANER: Dajana Lovrić d.i.a. _____</p> <p>SARADNICI: Miloš Milojević d.i.a. _____ Igor Đorđević d.i.a. _____</p>	<p>09</p>



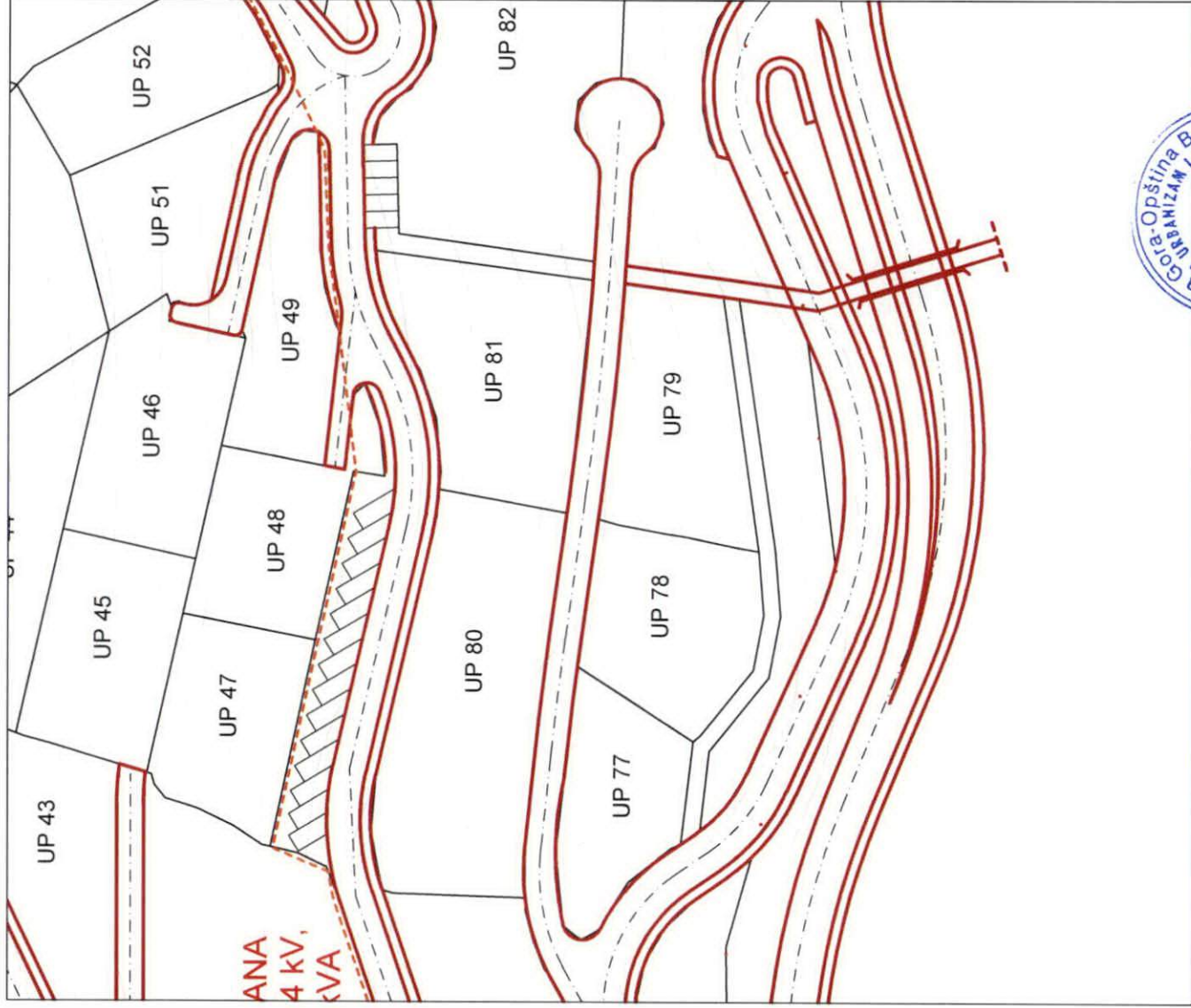
LEGENDA

..... GRANICA ZAHVATA LOKACIJE KOMOŠEVINA I

□ POSTOJEĆI OBJEKTI



NARUČILAC PLANA: OPŠTINA BUDVA	LOKALNA STUDIJA LOKACIJE: KOMOŠEVINA I NAZIV PLANA: PLAN ELEKTRIČNIH INSTALACIJA	 RAZMERA: R 1:1000
OBRAĐIVAČ PLANA: LIPA D.O.O. CETINJE	PEČAT: Lipa d.o.o. Cetinje ODGOVORNI PLANER: Dajana Lovrić d.i.a. _____ SARADNICI: Miloš Milojević d.i.a. _____ Igor Đorđević d.i.a. _____	Grafički prilog broj: 10
JUN 2011		



LEGENDA

4° 4xPVCø110

2° 2xPVCø110

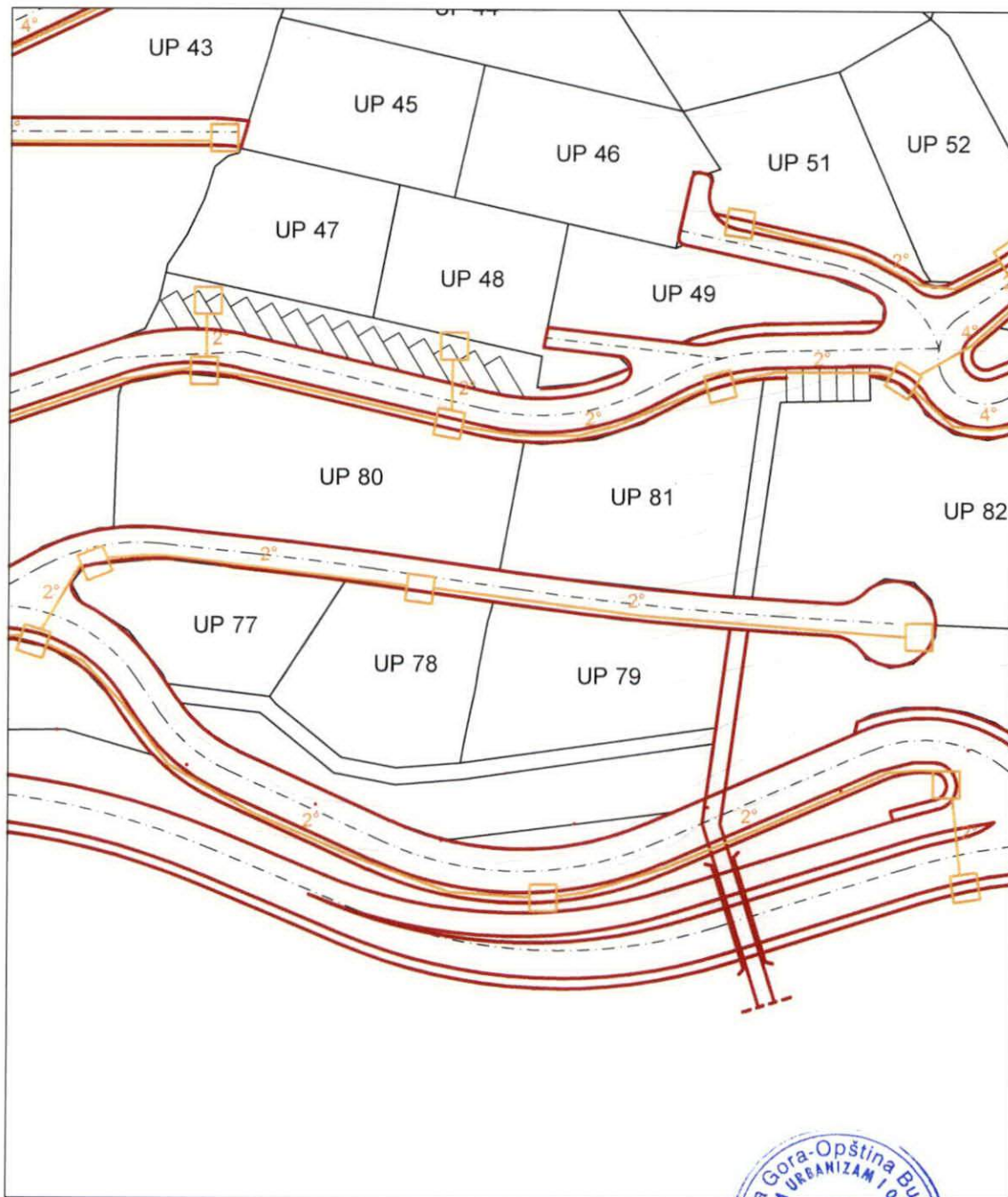
- GRANICA ZAHVATA LOKACIJE KOMOŠEVINA I

POSTOJEĆI OBJEKTI







RAZMERA:
R 1:1000

NARUČILAC PLANA: OPŠTINA BUDVA		LOKALNA STUDIJA LOKACIJE: KOMOŠEVINA I		 RAZMERA: R 1:1000
NAZIV PLANA: PLAN TELEKOMUNIKACIONE INFRASTRUKTURE		PEČAT: Lipa d.o.o. Cetinje		
ODGOVORNI PLANER: Dajana Lovrić d.i.a. _____		SARADNICI: Miloš Milojević d.i.a. _____ Igor Đorđević d.i.a. _____		11
OBRADIVAČ PLANA: LIPA D.O.O. CETINJE		JUN 2011		



LEGENDA

-  ZELENILLO STAMBENIH OBJEKATA I BLOKOVA (ZSO) - Min. zelenila 40%
-  ZELENILLO ZA TURIZAM (HOTELI) (ZTH) - Min. zelenila 40%
-  ZAŠTITNI POJASEVI (ZP)
-  SPORTSKO-REKREATIVNE POVRŠINE (SRP) - Min. zelenih površina 20%

..... GRANICA ZAHVATA LOKACIJE KOMOŠEVINA I

 POSTOJEĆI OBJEKTI



NARUČILAC PLANA: OPŠTINA BUDVA		LOKALNA STUDIJA LOKACIJE: KOMOŠEVINA I	 RAZMERA: R 1:1000
NAZIV PLANA: PLAN PEJZAŽNE ARHITEKTURE		PEČAT: Lipa d.o.o. Cetinje	
OBRADIVAČ PLANA: LIPA D.O.O. CETINJE	ODGOVORNI PLANER: Dajana Lovrić d.i.a. _____	SARADNICI: Miloš Milojević d.i.a. _____ Igor Đorđević d.i.a. _____	12
JUN 2011			

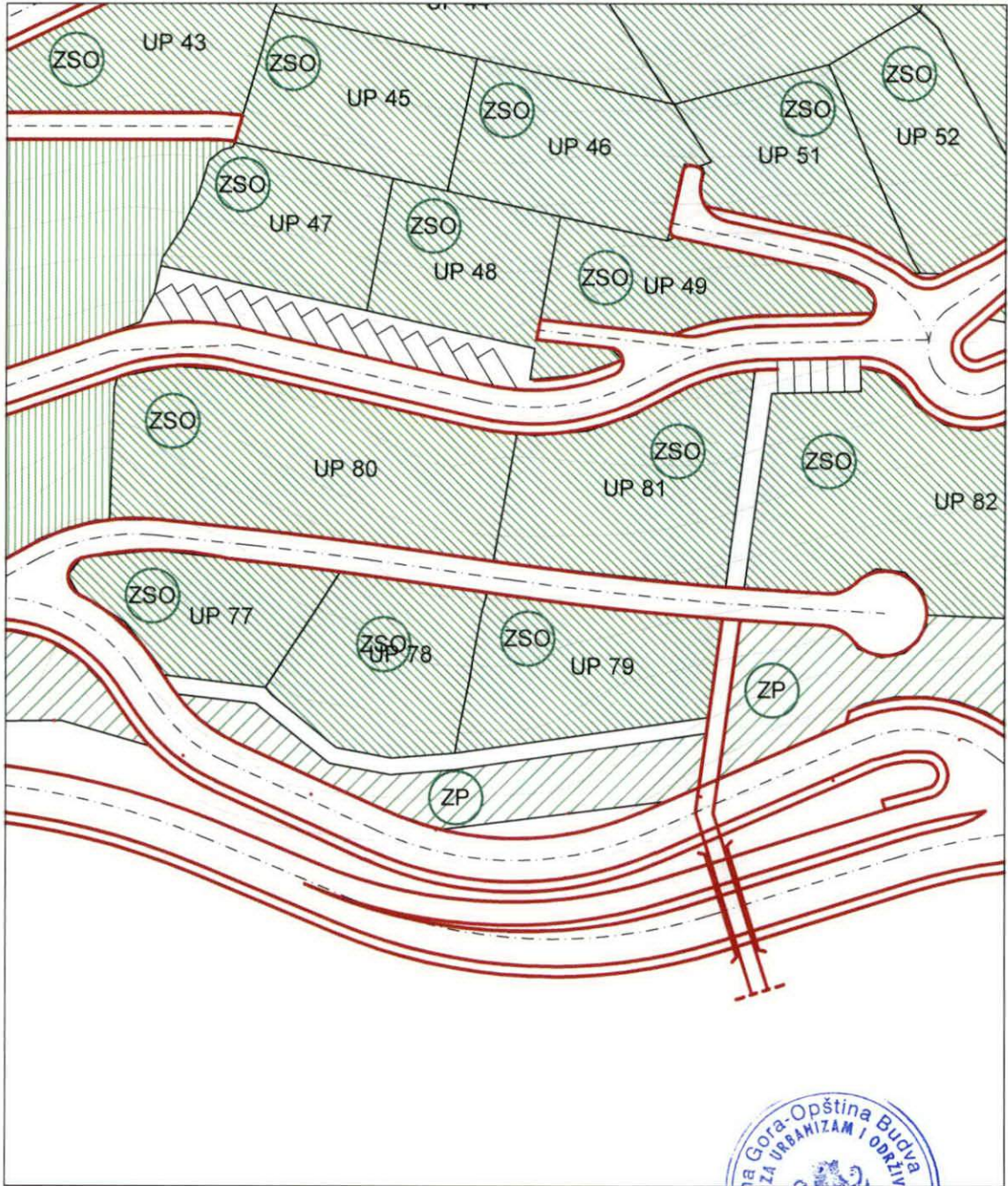


TABELA URBANISTIČKO-TEHNIČKIH USLOVA

BROJ PARCELE	NAMENA PARCELE	POVRŠINA PARCELE	KOEFICIJENT ZAUZETOSTI	KOEFICIJENT IZGRADENOSTI	SPRATNOST OBJEKTA	POVRŠINA OSNOVE OBJ.	BRUTO GRAD. POVRŠINA
UP 1		327 m ²	0,25	0,60	P+2	132 m ²	316 m ²
UP 2		552 m ²	0,25	0,60	P+2	138 m ²	331 m ²
UP 3		783 m ²	0,25	0,60	P+2	196 m ²	470 m ²
UP 4		1 191 m ²	0,25	0,60	P+2	298 m ²	715 m ²
UP 5		869 m ²	0,25	0,60	P+2	217 m ²	521 m ²
UP 6		990 m ²	0,25	0,60	P+2	248 m ²	594 m ²
UP 7		1 106 m ²	0,30	1,50	P+4	330 m ²	1 650 m ²
UP 8		6 016 m ²	0,30	0,80	P+2	1 805 m ²	4 814 m ²
UP 9		1 943 m ²	0,25	0,60	P+2	486 m ²	1 166 m ²
UP 10		1 324 m ²	0,25	0,60	P+2	331 m ²	794 m ²
UP 11		1 654 m ²	0,25	0,60	P+2	413 m ²	992 m ²
UP 12		370 m ²	0,25	0,60	P+2	93 m ²	222 m ²
UP 13		592 m ²	0,25	0,60	P+2	148 m ²	355 m ²
UP 14		764 m ²	0,25	0,60	P+2	191 m ²	458 m ²
UP 15		648 m ²	0,25	0,60	P+2	162 m ²	389 m ²
UP 16		6 503 m ²	0,30	0,80	P+2	1 951 m ²	5 202 m ²
UP 17		905 m ²	0,25	0,60	P+2	226 m ²	543 m ²
UP 18		1 063 m ²	0,25	0,60	P+2	266 m ²	638 m ²
UP 19		624 m ²	0,25	0,60	P+2	156 m ²	374 m ²
UP 20		882 m ²	0,40	1,50	P+2+PK	353 m ²	1 323 m ²
UP 21		1 152 m ²	0,40	1,50	P+2+PK	481 m ²	1 728 m ²
UP 22		1 345 m ²	0,40	1,50	P+2+PK	538 m ²	2 018 m ²
UP 23		1 517 m ²	0,40	1,50	P+2+PK	607 m ²	2 276 m ²
UP 24		1 331 m ²	0,40	1,50	P+2+PK	532 m ²	1 997 m ²
UP 25		1 059 m ²	0,40	1,50	P+2+PK	424 m ²	1 589 m ²
UP 26		1 166 m ²	0,40	1,50	P+2+PK	468 m ²	1 749 m ²
UP 27		1 135 m ²	0,40	1,50	P+2+PK	454 m ²	1 703 m ²
UP 28		1 490 m ²	0,40	1,50	P+2+PK	596 m ²	2 235 m ²
UP 29		1 287 m ²	0,25	0,60	P+2	324 m ²	778 m ²
UP 30		1 460 m ²	0,25	0,60	P+2	365 m ²	876 m ²
UP 31		864 m ²	0,25	0,60	P+2	216 m ²	518 m ²
UP 32		847 m ²	0,25	0,60	P+2	212 m ²	508 m ²
UP 33		542 m ²	0,25	0,60	P+2	136 m ²	325 m ²
UP 34		997 m ²	0,25	0,60	P+2	249 m ²	598 m ²
UP 35		777 m ²	0,25	0,60	P+2	194 m ²	466 m ²
UP 36		1 059 m ²	0,25	0,60	P+2	265 m ²	635 m ²
UP 37		718 m ²	0,25	0,60	P+2	180 m ²	431 m ²
UP 38		570 m ²	0,25	0,60	P+2	143 m ²	342 m ²
UP 39		570 m ²	0,25	0,60	P+2	143 m ²	342 m ²
UP 40		1 004 m ²	0,40	1,50	P+2+PK	402 m ²	1 505 m ²
UP 41		866 m ²	0,40	1,50	P+2+PK	346 m ²	1 300 m ²
UP 42		808 m ²	0,40	1,50	P+2+PK	323 m ²	1 210 m ²
UP 43		809 m ²	0,25	0,60	P+2	202 m ²	485 m ²
UP 44		835 m ²	0,50	1,95	P+3	418 m ²	1 545 m ²
UP 45		648 m ²	0,50	1,95	P+3	324 m ²	1 264 m ²
UP 46		686 m ²	0,50	1,95	P+3	343 m ²	1 338 m ²
UP 47		583 m ²	0,35	1,35	P+3	204 m ²	787 m ²
UP 48		581 m ²	0,35	1,35	P+3	203 m ²	784 m ²
UP 49		538 m ²	0,50	1,85	P+3	269 m ²	995 m ²
UP 50		1 095 m ²	0,25	0,60	P+3	274 m ²	657 m ²
UP 51		572 m ²	0,50	1,85	P+3	288 m ²	1 058 m ²
UP 52		648 m ²	0,25	0,60	P+2	162 m ²	389 m ²
UP 53		939 m ²	0,25	0,60	P+2	235 m ²	563 m ²
UP 54		1 909 m ²	0,25	0,60	P+2	477 m ²	1 145 m ²
UP 55		830 m ²	0,25	0,60	P+2	208 m ²	488 m ²
UP 56		1 485 m ²	0,25	0,60	P+2	371 m ²	891 m ²
UP 57		566 m ²	0,25	0,60	P+2	142 m ²	340 m ²
UP 58		447 m ²	0,25	0,60	P+2	112 m ²	268 m ²
UP 59		526 m ²	0,25	0,60	P+2	132 m ²	316 m ²
UP 60		497 m ²	0,25	0,60	P+2	124 m ²	298 m ²
UP 61		681 m ²	0,25	0,60	P+2	170 m ²	409 m ²
UP 62		531 m ²	0,25	0,60	P+2	133 m ²	319 m ²
UP 63		1 532 m ²	0,25	0,60	P+2	383 m ²	919 m ²
UP 64		893 m ²	0,25	0,60	P+2	223 m ²	536 m ²
UP 65		759 m ²	0,25	0,60	P+2	190 m ²	455 m ²
UP 66		759 m ²	0,25	0,60	P+2	190 m ²	455 m ²
UP 67		748 m ²	0,25	0,60	P+2	187 m ²	449 m ²
UP 68		947 m ²	0,25	0,60	P+2	237 m ²	568 m ²
UP 69		666 m ²	0,25	0,60	P+2	167 m ²	400 m ²
UP 70		537 m ²	0,25	0,60	P+2	134 m ²	322 m ²
UP 71		473 m ²	0,25	0,60	P+2	118 m ²	284 m ²
UP 72		789 m ²	0,25	0,60	P+2	197 m ²	473 m ²
UP 73		778 m ²	0,25	0,60	P+2	195 m ²	467 m ²
UP 74		753 m ²	0,25	0,60	P+2	188 m ²	452 m ²
UP 75		647 m ²	0,25	0,60	P+2	162 m ²	388 m ²
UP 76		631 m ²	0,25	0,60	P+2	158 m ²	379 m ²
UP 77		524 m ²	0,25	0,60	P+2	131 m ²	314 m ²
UP 78		654 m ²	0,50	1,95	P+3	327 m ²	1 275 m ²
UP 79		694 m ²	0,25	0,60	P+2	174 m ²	416 m ²
UP 80		1 276 m ²	0,25	0,60	P+2	319 m ²	766 m ²
UP 81		870 m ²	0,50	1,95	P+3	435 m ²	1 696 m ²
UP 82		1 643 m ²	0,25	0,60	P+2	411 m ²	986 m ²
UP 83		2 112 m ²	0,25	0,60	P+2	528 m ²	1 267 m ²
UP 84		1 327 m ²	0,25	0,60	P+2	332 m ²	796 m ²
UP 85		590 m ²	0,25	0,60	P+2	148 m ²	354 m ²
UP 86		3 027 m ²	0,35	1,55	P+4	1 059 m ²	4 692 m ²
UP 87		1 628 m ²	0,25	0,60	P+1	407 m ²	977 m ²
UP 88		723 m ²	0,25	0,60	P+2	181 m ²	434 m ²
UP 89		1 511 m ²	0,30	1,50	P+4	453 m ²	2 287 m ²
UP 90		1 816 m ²	0,30	1,50	P+4	545 m ²	2 724 m ²
SRP 1		3 116 m ²	0,30	0,60	P+1	935 m ²	1 870 m ²
SRP 2		6 686 m ²	0,30	0,60	P+1	2 006 m ²	4 012 m ²
SRP 3		2 049 m ²	0,30	0,60	P+1	615 m ²	1 230 m ²
TSP 1		38 m ²	-	-	P	- m ²	- m ²
TSP 2		38 m ²	-	-	P	- m ²	- m ²
TSP 3		40 m ²	-	-	P	- m ²	- m ²

Σ 1 068 556 m²





CRNA GORA
OPŠTINA BUDVA
Sekretarijat za urbanizam i održivi razvoj

Trg Sunca br. 3, 85310 Budva, Crna Gora, tel: +382 33 451 287, e-mail: urbanizam.bd@budva.me

Broj: 06-332/23-1145/2
Budva, 13.10.2023. godine

Preklop digitalnog katastra sa kartama 15. Plan zaštite prirodne baštine i 19. Plan saobraćajne infrastrukture iz obuhvata Prostornog plana posebne namjene za obalno područje CG

(„Službeni list CG - opštinski propisi“ br. 56/18)

Samostalna savjetnica I za urbanizam
arh. Maja Tišma dipl.inž.





Opština Herceg Novi



Opština Tivat



Opština Kotor



Opština Budva



Opština Bar



Opština Ulcinj

PPN za Obalno područje Crne Gore do 2030.

Naziv gr. priloga:

PLAN ZAŠTITE PRIRODNE BAŠTINE

Naručilac:



MINISTARSTVO ODRŽIVOG RAZVOJA I TURIZMA

Oznaka sjevera:



Obradivač:



Podgorica



Hotel, Tourism and Leisure

Zagreb



Kotor

Razmjera:

R 1:50000

Br. priloga:

15



LEGENDA

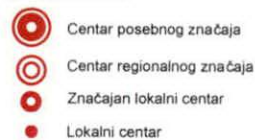
GRANICE




POSEBNI REŽIMI KORIŠĆENJA PROSTORA



CENTRI NASELJA



NEPOKRETNA KULTURNA BAŠTINA



LEGENDA

ELEMENTI TRANSPORTNOG SISTEMA



OPŠTINA BUDVA

Graditeljska baština



1. Stari grad Budva
2. Mанаstir Franjevaцa
3. Mанаstir Reževići
4. Sveti Stefan
5. Crkva Sv. Trujice
6. Mанаstir Stanjevići
7. Crkva Sv. Ivana Krstitelja
8. Crkva Santa Marija in Punta
9. Mанаstir Gradiste
10. Ostaci vile Rustice sa mušakom
11. Ostaci vile Urhane
12. Crkva Sv. Save
13. Mанаstir Podostrog
14. Mанаstir Durdinec
15. Mанаstir Podlasva
16. Mанаstir Daljevo
17. Crkva Sv. Dimitrija
18. Most na Velikoj vodi
19. Ostaci kastele i bazareta
20. Prostor između hotela "Avale" i gradskih bedema, arh. lok.
21. Crkva Sv. Tome
22. Crkva Sv. Kenta
23. Crkva Sv. Nikole
24. Drobnji pijesak
25. Crkva Sv. Petra
26. Trčava Konžal

PRIRODNA BAŠTINA

Postojeća zaštićena područja



6. Spomenik prirode:
 - 6.1. Buljarica
 - 6.2. Drobnji pijesak-plaža
 - 6.3. Lovor-Oleander kod Sopota - Risan,
 - 6.4. Lučice - plaža
 - 6.5. Mala plaža
 - 6.6. Miločer plaža
 - 6.7. Mogren plaža
 - 6.8. Park dvorca Petrovića na Topolici
 - 6.9. Pećin plaža
 - 6.10. Pržno plaža - Plavo Horizonti
 - 6.11. Ratac sa Žukotrijicom
 - 6.12. Savinska Dubrava
 - 6.13. Sveti Stefan plaža
 - 6.14. Topolica plaža
 - 6.15. Valdanos
 - 6.16. Velika plaža
 - 6.17. Veliki gradski park u Tivtu
 - 6.18. Velji pijesak

- Spomenik prirode, predio izuzetnih prirodnih odlika:
- 6.19. Brdo Spas

Predložena za brisanje /Slovenska plaža/

Postojeći regionalni park Orjen (nije upisan u centralni registar)

Potencijalna zaštićena prirodna područja

- I Nacionalni park - Orjen
- II Regionalni park - Vrmac
- III Spomenik prirode - Platamuni
- IV Spomenik prirode - Zona oko ostrva Katič i Sveta Nedelja
- V Regionalni park - Rumija
- VI Spomenik prirode - Zona oko Ostrva Ulcinj sa Vučjom uvalom
- VII Spomenik prirode - Šasko jezero
- VIII Spomenik prirode - Ulcinjska Solana sa knetama
- IX Spomenik prirode - Ada Bojana

EMERALD mreža - područja od posebnog interesa za zaštitu

EMERALD mreža u Crnoj Gori sastoji se od 32 lokaliteta, a od toga u primorskom regionu 13:

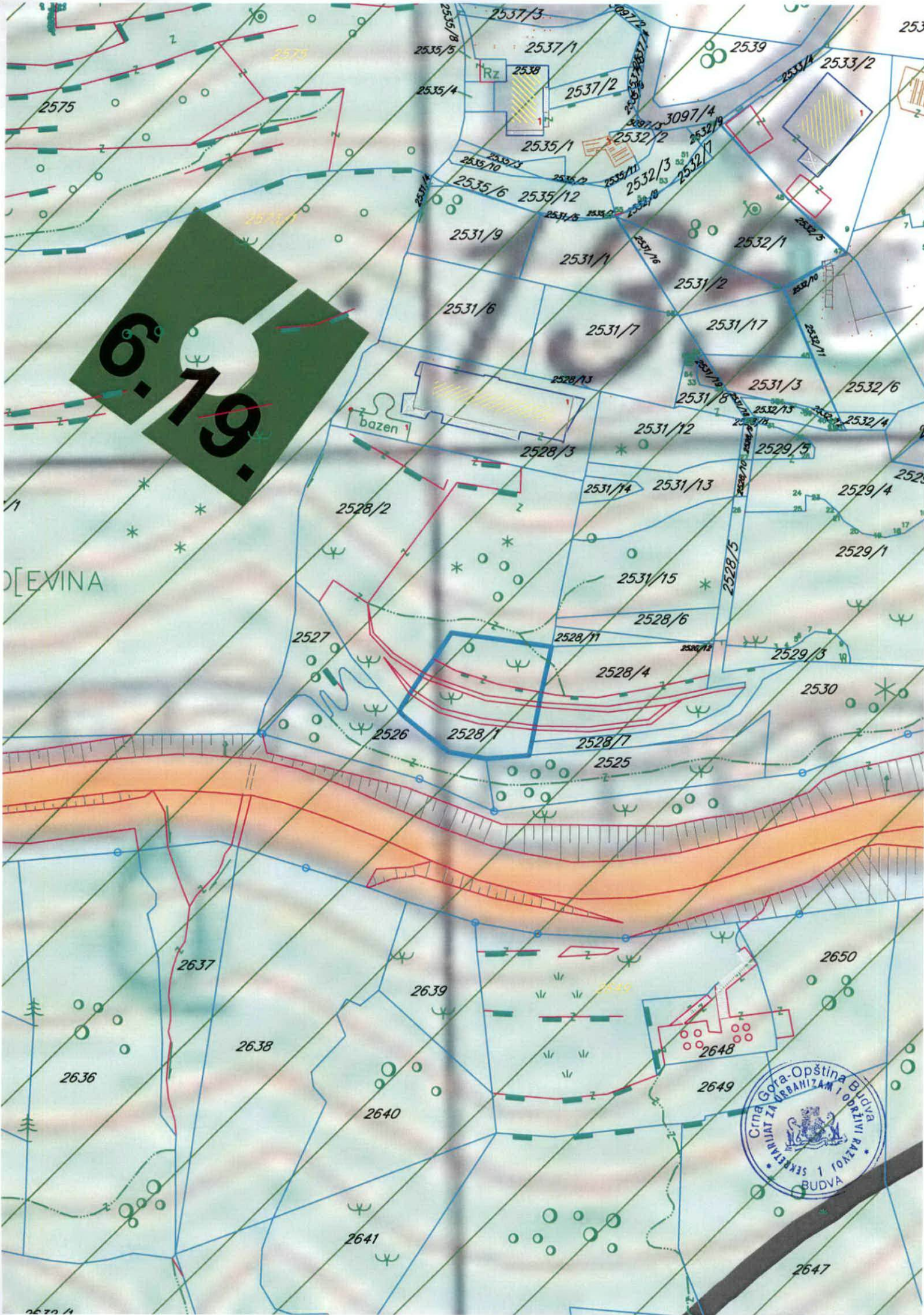
- Kotorsko-Risanski zaliv,
- Platamuni,
- Ostrvo Katiči,
- Tivatska solina,
- Buljarica,
- Brdo Spas,
- Plaža Pećin,
- Orjen,
- Lovćen,
- Rumija,
- Velika plaža i Solana,
- Šasko jezero, rijeka Bojana,
- Knete i Ada
- Skadarsko jezero

Morski habitati

- Kod uvale Valdanos
- Lustica: od Mamule do rta Macka
- Od rta Komina do ostrva Stari Ulcinj
- Od rta Traste do Platamuna
- Od rta Volujica do Dobrih Voda
- Predloženo zaš. područje u moru - Katič
- Seka Đeran i južni dio V. Plaže do delte Bojana

Estuar Bojane





6.19





Opština Herceg Novi



Opština Tivat



Opština Kotor



Opština Budva



Opština Bar







Opština Ulcinj

PPPN za Obalno područje Crne Gore do 2030.

Naziv gr. priloga:

PLAN SAOBRAĆAJNE INFRASTRUKTURE

Naručilac:	Oznaka sjevera:
 MINISTARSTVO ODRŽIVOG RAZVOJA I TURIZMA	
Obradivač:	Razmjera:
	R 1:50000
 Horwath HTL <small>Hotel, Tourism and Leisure</small>	Br. priloga:
Podgorica	 Kotor







LEGENDA


ELEMENTI TRANSPORTNOG SISTEMA

-  autoput
-  autoput - alternativna trasa
-  "brza saobraćajnica"
-  "brza saobraćajnica" - alternativna trasa
-  magistralni put
-  regionalni put
-  opštinski put
-  staze
-  eurovelo 8
-  željeznička pruga
-  denivelisana raskrsnica
-  aerodrom
-  letjelište
-  drop zona
-  stalni granični prelaz
-  granični pomorski prelaz
-  autobuska stanica
-  željeznička stanica
-  željezničko stajalište
-  međunarodna luka
-  lokalna luka
-  marina
-  sidrište
-  kruzer terminal
-  terminal integralnog transporta
-  trajekt
-  pristan

CENTRI NASELJA

-  centar posebnog značaja
-  centar regionalnog značaja
-  značajan lokalni centar
-  lokalni centar





EVINA

