



CRNA GORA  
OPŠTINA BUDVA

**Sekretarijat za urbanizam i održivi razvoj**

Trg Sunca br. 3, 85310 Budva, Crna Gora, tel: +382 33 451 287, e-mail: urbanizam.bd@budva.me

Broj: 06-332/20-1046/3  
Budva, 27.01.2021. godine

Sekretarijat za urbanizam i održivi razvoj opštine Budva, rješavajući po zahtjevu VUKIĆEVIĆ STEVA i VUKIĆEVIĆ NIKOLE iz Budve, na osnovu člana 74 Zakona o planiranju prostora i izgradnji objekata ("Službeni list CG", br. 64/17, 44/18, 63/18, 11/19 i 82/20), člana 1 Uredbe o povjeravanju dijela poslova Ministarstva održivog razvoja i turizma jedinicama lokalne samouprave ("Službeni list CG" br. 87/18, 28/19, 75/19 i 116/20), Pravilnika o obrascu za izdavanje urbanističko tehničkih uslova ("Službeni list CG" br. 70/17), Prostornog plana posebne namjene za obalno područje ("Službeni list CG" br. 56/18) i **DUP Podkošljun** ("Službeni list CG-opštinski propisi" br. 26/08), evidentiranih u elektronskom registru planske dokumentacije, izdaje:

**URBANISTIČKO-TEHNIČKE USLOVE**  
za izradu tehničke dokumentacije za  
**izgradnju objekta (postojeći objekat se ruši)**

**1. URBANISTIČKA PARCELA**

**Blok broj: 10**

**Urbanistička parcela broj: 11** koju čine **djelovi kat. parcela br. 651, 653/1, 660 i 658 KO Budva**

**Urbanistička parcela broj: 12** koju čine **kat. parcela br. 652 i dio kat. parcele br. 651 KO Budva**

Djelovi katastarskih parcela br. **653/1, 660 i 658 KO Budva** ulaze u trasu saobraćajnice po DUP-u.

U tabelamom pregledu urbanističkih parametara nisu navedene katastarske parcele koje ulaze u sastav urbanističkih parcela. Tačni podaci o katastarskim parcelama koje čine predmetne urbanističke parcele utvrđiće se kroz izradu Elaborata parcelacije po planskom dokumentu. Elaborat izrađuje ovlaštena geodetska organizacija i mora biti ovjeren od strane Uprave za nekretnine – PJ Budva.

**2. POSTOJEĆE STANJE NA URBANISTIČKOJ / KATASTARSKOJ PARCELI**

U listu nepokretnosti broj 4103 za KO Budva, od 11.01.2021.godine, na katastarskoj parceli **651** upisano je dvorište površine 317m<sup>2</sup>, porodična stambena zgrada br.1 površine 94m<sup>2</sup>, porodična stambena zgrada br.2 površine 47m<sup>2</sup>, stambena zgrada br. 3 površine 31m<sup>2</sup>, stambena zgrada br. 4 površine 13m<sup>2</sup> i garaža kao dio zgrade površine 12m<sup>2</sup>. Na kat. parceli ima upisanih tereta i ograničenja: rješenje o nasljeđivanju. Kao suvlasnici upisani su Vukićević Nikola i Vukićević Stevo – podnosioci zahtjeva.

U listu nepokretnosti broj 4104 za KO Budva, od 11.01.2021.godine:

- na katastarskoj parceli **652** upisan je voćnjak 2. klase površine 218m<sup>2</sup>;
- na katastarskoj parceli **653/1** upisan je voćnjak 2. klase površine 373m<sup>2</sup> i njiva 2. klase površine 37m<sup>2</sup> ;

Na kat.parcelama nema upisanih objekata. Na kat.parcelama nema upisanih tereta i ograničenja, a kao vlasnik upisan je Vukićević (Stevo) Jovo.

Uvidom u Internet prezentaciju elektronske evidencije o nepokretnostima Uprave za nekretnine CG, dana 26.01.2021.godine, konstatovano je da je u listu 102 za KO Budva na kat.parceli br. 658 upisana porodična stambena zgrada površine 76m<sup>2</sup>, pomoćna zgrada površine 17m<sup>2</sup>, njiva 2. klase površine 187m<sup>2</sup> i dvorište površine 500m<sup>2</sup> u susvojini Božović Milene i Đurišić (Stefan) Vjere.

Uvidom u Internet prezentaciju elektronske evidencije o nepokretnostima Uprave za nekretnine CG, dana 26.01.2021.godine, konstatovano je da je u listu 2014 za KO Budva na kat.parceli br.660 upisana porodična stambena zgrada površine 91m<sup>2</sup>, njiva 2. klase površine 598m<sup>2</sup> i dvorište površine 500m<sup>2</sup> u svojini Božović Milene.

Riješiti imovinsko pravne odnose svih vlasnika na zemljištu.

Zahtjevom su traženi UTU za izgradnju objekta pri čemu se postojeći objekat uklanja

Vlasnik objekta može shodno članu 113, Zakona o planiranju prostora i izgradnji objekata, podnijeti prijavu Urbanističko-građevinskoj inspekciji, za uklanjanje postojećeg objekta, a na osnovu urađenog Revidovanog Elaborata uklanjanja objekta i dokaz o vlasništvu nad objektom (list nepokretnosti).

Ukoliko se postojeći objekat ne ruši, u idejnom rješenju urbanističke parcele i objekta dokumentovati rješenja na osnovu kojih je sagrađen postojeći objekat.

### **3. PLANIRANA NAMJENA OBJEKTA**

#### **SV1 - Stanovanje veće gustine sa objektima veće visine i visokim objektima**

Objekti u namjeni stanovanje veće gustine mogu biti: slobodnostojeći objekti na parceli, jednostrano uzidani (dvojni objekti) i dvostrano uzidani objekti (u nizu). (tekstualni dio DUPa, poglavlje 6.10.str. 92)

Prema načinu građenja objekti stambene namjene mogu biti rezidencijalni, jednoporodični, višeporodični i višestambeni objekti:

- **Pod rezidencijalnim objektom**, smatra se objekat visokog standarda stanovanja manje gustine sa jednom funkcionalnom stambenom jedinicom.
- **Pod gradskom vilom**, smatra se objekat visokog standarda stanovanja manje gustine sa najviše 4 funkcionalne stambene jedinice.
- **Pod jednoporodičnim objektom**, smatra se objekat sa najviše 3 stambene jedinice, pri čemu se i turistički apartman smatra stambenom jedinicom.
- **Pod višeporodičnim objektom**, smatra se objekat s najmanje 4, a najviše 6 funkcionalnih jedinica, pri čemu se i turistički apartman smatra stambenom jedinicom.
- **Pod višestambenim objektom**, smatra se zgrada s najmanje 7 funkcionalnih jedinica, pri čemu se i turistički apartman smatra stambenom jedinicom. (tekstualni dio DUP-a, strana 71)

U objektima namjenjenim stanovanju (malih, srednjih i velikih gustina) dozvoljena je izgradnja prostora namjenjenih djelatnostima u prizemlju objekta ili u dijelu objekta. Dozvoljene su djelatnosti koje ne ugrožavaju životnu sredinu i ne remete komfor stanovanja usjeda: trgovina, poslovanje, uslužne djelatnosti, određeni zanati, zdravstvene ordinacije, advokatske kancelarije, vrtići is l., a uz zadovoljenje posebnih propisa za svaku od ovih djelatnosti. (tekstualni dio DUP-a, strana 51)

Na urbanističkim parcelama namenjenim stanovanju dozvoljena je izgradnja bazena, fontana, sportskih terena, pomoćnih zgrada, privrednih zgrada uz stambene objekte koje ne ugrožavaju životnu sredinu, garaža i parking mjesta. (tekstualni dio DUP-a, Poglavlje 6.3.5, strana 76)

U prizemljima ili djelu prizemlja mogu biti lokali sa djelatnostima koje ne ugrožavaju okolinu. (tekstualni dio DUP-a, Poglavlje 6.10.3, strana 94)

### **Turistički apartmani**

Turizam se na području plana, u smislu pružanja usluga smještaja turistima, prožima sa funkcijom stanovanja kroz iznajmljivanje vila, kuća, apartmana i soba, kao i postojanjem pansiona i hostela. (tekstualni dio DUP-a, strana 52)

U skladu sa tekstualnim dijelom plana, poglavlje 6.1.2. tačka 14, str. 71, pod jednorodničnim, višeporodičnim i višestambenim objektom smatra se objekat sa određenim brojem stambenih jedinica pri čemu se i turistički apartman smatra stambenom jedinicom.

**Pravilnikom o vrstama, minimalno-tehničkim uslovima i kategorizaciji ugostiteljskih objekata ("Službeni list CG" br. 36/18)** definisane su vrste i sadržaj ugostiteljskih objekata za pružanje usluge smještaja i usluge pripremanja i usluživanja hrane i pića. Zakon o turizmu i ugostiteljstvu ("Službeni list CG" br. 02/18, 04/18 i 13/18) uređuje uslove za obavljanje turističke i ugostiteljske djelatnosti i druga pitanja od značaja za turizam i ugostiteljstvo.

Pravilnikom o vrstama, minimalno-tehničkim uslovima i kategorizaciji ugostiteljskih objekata ("Službeni list CG" br. 36/18) nije predviđena turistička vila kao samostalna poslovna jedinica. Članom 29 stav 1 predviđeno sledeće: "Turistička vila je objekat koji može da bude u privatnoj svojini i koji se nalazi i dio je turističkog rizorta i koristi sadržaje turističkog rizorta kojima upravlja jedan upravljač."

U članu 21 definisana je kuća za iznajmljivanje turistima, kao arhitektonski i funkcionalno autonomni građevinski objekat sa sopstvenim dvorištem, koja se izdaje isključivo kao cjelina, pojedincu ili grupi turista na određeno vrijeme.

U članu 19 i 20 definisani su turistički apartmani i turistički apartmanski blok. Turistički apartman se sastoji od dnevnog boravka, jedne ili više soba, kuhinje i kupatila i namjenjen je smještaju turista na određeno vrijeme. Apartmanski blok se sastoji od 5 i više turističkih apartmana u okviru istog građevinskog objekta.

## **4. PRAVILA PARCELACIJE**

U skladu sa članom 13, tačka 1 i 2 Pravilnika o načinu izrade i sadržini tehničke dokumentacije za građenje objekta ("Službeni list CG" broj 44/18) i uraditi Elaborat parcelacije po planskom dokumentu, kako bi se tačno utvrdila površina predmetnih katastarskih parcela koje formiraju urbanističku parcelu. Stavom 2 člana 13 Pravilnika o načinu izrade i sadržini tehničke dokumentacije za građenje objekta je predviđeno da se za objekte infrastrukture, umjesto Elaborata parcelacije po planskom dokumentu, prilaže grafički prikaz buduće trase objekta na ažurnim katastarskim podlogama.

Elaborat izrađuje ovlašćena geodetska organizacija u skladu sa članom 138 Zakona o državnom premjeru i katastru nepokretnosti („Službeni list RCG" broj 29/07 i „Službeni list CG" br. 32/11, 40/11, 43/15, 37/17 i 17/18) . Elaborat mora biti ovjeren od strane Uprave za nekretnine, Područna jedinica Budva, u skladu sa članom 141 Zakona o državnom premjeru i katastru nepokretnosti kojim je propisano da kontrolu, pregled i prijem Elaborata vrši organ uprave i potvrđuje pečatom i potpisom ovlašćenog lica.

Ukoliko na postojećim granicama parcela dođe do neslaganja između ažurnog katastarskog stanja i plana, mjerodavno je ažurno katastarsko stanje. (tekstualni dio DUP-a, strana 76)

Članom 237 važećeg zakona, je predviđeno da se do donošenja Plana generalne regulacije Crne Gore može graditi na dijelu urbanističke parcele, ako nedostajući dio urbanističke parcele ne utiče na funkcionalnost i pristup objektu i uz uslov da se urbanistički parametri utvrđeni planom za urbanističku parcelu umanje za nedostajući dio urbanističke parcele.

Kroz izradu Idejnog rješenja urbanističke parcele dokazati ispunjenost uslova propisanih članom 237 Zakona o planiranju prostora i izgradnji objekata.

## **5. PRAVILA REGULACIJE**

Prikazana su u grafičkom prilogu plana i definisana u tekstualnom dijelu plana – poglavlje: UTU za izgradnju objekata stanovanje veće gustine (SV), Horizontalna i vertikalna regulacija (tekstualni dio DUP-a poglavlje 6.10.2. strana 93).

Objekti u namjeni stanovanje veće gustine mogu biti: slobodnostojeći objekti na parceli, jednostrano uzidani (dvojni objekti) i dvostrano uzidani objekti (u nizu).

Oblik i veličina gabarita zgrade u grafičkim priložima je data kao simbol i može se prilagođavati potrebama investitora ukoliko se poštuju striktno zadate: građevinske linije i udaljenja od susjednih urbanističkih parcela, odnosno objekata, maksimalna dozvoljena spratnost, maksimalna ukupna površina pod objektom, odnosno objektima na parceli, maksimalna ukupna bruto razvijena građevinska površina objekta, odnosno objekata na parceli, kao i svi ostali uslovi iz ovog plana i važeći zakonski propisi, pravilnici i standardi. (tekstualni dio DUP-a poglavlje 6.10. strana 92)

Postojeći objekti koji se nalaze u pojasu između regulacione i građevinske linije ne mogu se rekonstruisati, nadziđivati ili dograđivati, već samo investiciono održavati. Nije dozvoljeno građenje između građevinske i regulacione linije. Iz prethodnog stava se izuzima potpuno ukopani dio zgrade namijenjen za garaže. (tekstualni dio DUP-a, poglavlje 6.3.7. str.77)

Urbanistički pokazatelji i kapaciteti za svaku urbanističku parcelu (indeks zauzetosti, izgrađenosti i maksimalno dozvoljena spratnost), namjena površina i planiranih objekata i drugo, dati su u tabeli 19. Urbanistički pokazatelji po blokovima i urbanističkim parcelama.

### **Građevinska linija (GL)**

Utvrđuje se detaljnim urbanističkim planom (u grafičkom prilogu karta regulacije) u odnosu na regulacionu liniju, a predstavlja liniju na, iznad i ispod površine zemlje, do koje je dozvoljeno građenje.

Građevinska linija je definisana kao linija do koje se može graditi. Građevinska linija prema regulacionoj liniji je obavezujuća i na nju se postavlja jedna fasada objekta. (tekstualni dio DUP-a strana 93)

Zgrada može biti postavljena svojim najisturenijim dijelom do građevinske linije. Erkeri, terase, balkoni i drugi istureni dijelovi objekta mogu da prelaze građevinsku liniju prema neizgrađenim javnim površinama (zelenilo i saobraćajnice) najviše do 1,20 m, na minimalnoj visini od 3,0 m od konačno nivelisanog i uređenog okolnog terena ili trotoara. (tekstualni dio DUP-a, Poglavlje 6.3.7, strana 77)

### **Bočna građevinska linija**

Bočna građevinska linija određena je u grafičkim priložima samo u specijalnim, netipičnim slučajevima, i predstavlja liniju do koje se maksimalno može graditi.

Minimalno odstojanje objekta od bočne granice parcele je 3,00 m.

### **Zadnja građevinska linija**

Minimalno odstojanje objekta od zadnje granice parcele je 4,0m.

### **Minimalno odstojanje objekta od susjednog objekta:**

- slobodnostojeći objekti – 6,00 m
- jednostrano uzidani objekti – 6,00 m prema slobodnom dijelu parcele;
- obostrano uzidani objekti - 0,00 m

Izgradnja na ivici parcele (dvojni objekti i objekti u prekinutom nizu) je moguća isključivo uz pismeno odobrenje vlasnika parcele na čijoj granici je predviđena izgradnja. (tekstualni dio DUP-a, Poglavlje 6.10.2, strana 93)

### **Postavljanje novoplaniranih objekata na granicu susjedne parcele** definiše se na sljedeći način:

- Nije dozvoljeno zatvarati svjetlarnike postojećih objekata, već formirati iste ili slične u novoprojektovanim objektima.
- Izgradnja na ivici parcele (dvojni objekti i objekti u prekinutom nizu) je moguća isključivo uz pismenu saglasnost vlasnika susjedne parcele na čijoj granici je predviđena izgradnja. (tekstualni dio DUP-a strana 83)
- Ukoliko je novi objekat udaljen od postojećeg manje od 3,0 m, nije dozvoljeno sa te strane novog objekta postavljati otvore stambenih prostorija, već samo pomoćnih sa visinom parapeta 1,80 m. Ukoliko se objekat postavlja na granicu sa susjednom parcelom, sa te strane nije dozvoljeno postavljati otvore.
- Na objektima koji svojom bočnom fasadom gledaju na javni prolaz, saobraćajnicu unutar bloka, dozvoljeno je postavljati otvore na toj fasadi samo u slučajevima kada je širina ovog javnog prolaza 5,5 metara i više (tekstualni dio DUP-a, Poglavlje 6.3.9. strana 78)

### **Podzemna građevinska linija PGL**

Podzemne garaže kod planiranih objekata mogu zauzimati veću površinu od gabarita objekta u nivou prizemlja. U tom slučaju podzemna građevinska linija garaže (PGL) se određuje na sljedeći način:

- najmanje udaljenje PGL od bočnih granica susjedne urbanističke parcele je 1,5 m, osim kod jednostrano uzidanih i dvostrano uzidanih objekata, kada se PGL poklapa sa bočnim granicama susjedne urbanističke parcele,
- najmanje udaljenje PGL od zadnje granice susjedne urbanističke parcele je 1,5 m,
- PGL prema javnoj saobraćajnici može da se poklapa sa granicom urbanističke parcele, odnosno udaljenje može biti 0,0 m,
- uz ispunjenje prethodnih uslova horizontalni gabarit podzemne etaže namijenjena za garažu **ne smije** biti veći od 60 % površine pripadajuće urbanističke parcele za stambene, objekte, za turističke objekte **ne smije** biti veći od 85 %, (tekstualni dio DUP-a Poglavlje 6.3.11. strana 79)

### **Kota prizemlja**

Na pretežno ravnom terenu: najviše do 1,20 m iznad konačno nivelisanog i uređenog terena. Za objekte sa podrumskim ili suterenskim etažama, orijentaciona kota poda prizemlja može biti najviše 1.50 m iznad konačno nivelisanog i uređenog terena;

Na terenu u većem nagibu: u nivou poda najniže korisne etaže i iznosi najviše 3,50 m iznad kote konačno nivelisanog i uređenog terena najnižeg dijela objekta. (tekstualni dio DUP-a, Poglavlje 6.10.2, strana 93)

### **Podzemne etaže**

Podzemna etaža je dio objekta koji je sasvim ili do 2/3 svoje visine ispod konačno uređenog i nivelisanog terena.

Objekti mogu imati samo jednu podzemnu etažu, osim objekata javne namjene, višestambenih objekata i poslovnih objekata, kod kojih zbog obezbjeđenja potrebnih mjesta za stacioniranje vozila garaža može biti i u više podzemnih etaža. Spratna visina podruma ili suterena ne može biti veća od 3,0 m, a svijetla spratna visina ne manja od 2,20 m.

**Suteren** se smatra korisnom etažom koja je dijelom ukopana u teren, ali manje od 2/3 svoje visine ispod konačno uređenog i nivelisanog terena. Objekti mogu imati samo jedan suteren. (tekstualni dio DUP-a, Poglavlje 6.1.2, strana 69)

Na osnovu Izmjena i dopuna Pravilnika o bližem zadržaju i formi planskog dokumenta ("Službeni list CG" br.33/14) u nadzemne etaže računaju se: suteren, prizemlje i spratovi, a u podzemne etaže: podrum.

### **Krovovi**

Krovovi su kosi, krovni pokrivači adekvatni nagibu, koji iznosi 18-23°. Voda sa krova jednog objekta ne smije se slivati na drugi objekat. (tekstualni dio DUP-a, Poglavlje 6.10.3, strana 94)

**Potkrovlje** ispod kosog krova čija svijetla visina na najnižem mjestu može biti maksimalno 1,50 m, uz nagib krova od 18° do 23°, mjereno u visini nazidka i u ovakvom potkrovlju se može planirati korisni prostor isključivo u jednom nivou, uz mogućnost izgradnje samo jedne galerije. Potkrovlje svojom površinom ne smije izlaziti iz horizontalnog gabarita objekta.

**Tavan** je dio objekta isključivo ispod kosog krova bez nazidka, bez namjene, s minimalnim otvorima za svjetlo i provjetranje. U okviru tavanskog prostora je moguće smjestiti instalacije solarnog grijanja, rezervoare za vodu i sl. (tekstualni dio DUP-a, Poglavlje 6.1.2, strana 70)

**Spratna visina** (mjereno od poda do poda) za obračun visine objekta, iznosi za:

- stambenu etažu do 3,00 m;
  - etažu smještajnih jedinica turističkih objekata 3,30 m;
  - prizemnu etažu koja se koristi za komercijalne i ugostiteljske sadržaje do 4,00m;
- izuzetno, za osiguranje kolskog pristupa za interventna vozila kroz objekat, najveća svijetla visina etaže prizemlja samo na mjestu prolaza iznosi 4,50m,

Spratne visine mogu biti i više od navedenih ukoliko to zahtijeva specijalna namjena objekta ili posebni propisi, ali visina objekta ne može biti viša od najveće dozvoljene visine (definisane u metrima) određene urbanističkim uslovima. (tekstualni dio DUP-a strana Poglavlje 6.1.2 strana 69)

**Maksimalna visina vijenca** iznosi:

24,0m za spratnost  $G+P+4=16,50m$  mjereno od konačno nivelisanog i uređenog terena do gornje ivice krovnog vijenca.

Maksimalna visina vijenca objekta mjeri se na pretežno ravnom terenu od konačno nivelisanog i uređenog terena do gornje ivice konstrukcije posljednje etaže ili horizontalnog serklaža, a na terenu u većem nagibu od ivice poda najniže korisne etaže objekta do gornje ivice konstrukcije posljednje etaže ili horizontalnog serklaža.

**Maksimalna visina sljemena** krova objekta (ili vrha najvišeg sljemena, kod složenih krovova) je 3,50 m mjereno od gornje ivice vijenca do sljemena krova. (tekstualni dio DUP-a strana Poglavlje 6.10.2 strana 93)

### **Nivelacija urb.parcela**

Planom je određena nivelacija javnih površina iz koje proizilazi i nivelacija prostora za izgradnju objekata. Visinske kote na ulicama su bazni elementi za definisanje nivelacije ostalih tačaka i dobijaju se interpolovanjem. Nivelaciji terena parcela korisnika rješavati tako što će se odvodnjavanje terena vršiti prema javnim saobraćajnim površinama ili putem atmosfere kanalizacije. Nije dozvoljeno odvodnjavanje prema susjednim parcelama.

Nivelacija javnih saobraćajnih površina data je u grafičkom prilogu – list 10."Planirano stanje - regulacija i nivelacija". (tekstualni dio DUP-a strana Poglavlje 6.3.12 strana 79)

## 6. URBANISTIČKI PARAMETRI

	POVRŠINA URBANISTIČKE PARCELE u m <sup>2</sup>	BRGP u m <sup>2</sup>	POVRŠINA POD OBJEKTIMA u m <sup>2</sup>	INDEKS IZGRADENOSTI	INDEKS ZAUZETOSTI	SPRATNOST/BR.ETAŽA
URBANISTIČKA PARCELA BR. 11	482	951	190	1,97	0,39	P+4
URBANISTIČKA PARCELA BR. 12	582	365	136	0,63	0,23	P+1, P+1+Pk

Urbanističko-tehnički uslovi se izdaju isključivo za definisane urbanističke parcele.

Ukoliko postoji neusaglašenost između urbanističkih pokazatelja datih u tabeli i grafičkog priloga - list 10. "Planirano stanje - regulacija i nivelacija", važeća je spratnost iz grafičkog priloga.

Ako se maksimalno dozvoljena obračunata BRGP na osnovu važeće spratnosti iz grafičkog priloga BRGP ne slaže sa onom iz tabele, važi vrijednost koja je povoljnija za investitora. (tekstualni dio DUP-a, Poglavlje 7, strana 117)

Dozvoljena je fazna izgradnja (osim za objekte u nizu koji moraju biti izvedeni jednovremeno), s tim da da konačno izgrađen objekat, odnosno objekti na urbanističkoj parceli, ne mogu preći maksimalne dozvoljene površine pod objektom (objektima), maksimalno dozvoljenu BRGP na urbanističkoj parceli i spratnost, a ove vrijednosti mogu biti i manje.

Objekti, po potrebi mogu imati podrumске ili suterenske prostorije. Površine suterenskih i podrumskih prostorija ne uračunavaju se u ukupnu BRGP ukoliko se koriste kao garaža, podrum ili instalaciona etaža. Ukoliko se podrum ili suteren koriste kao koristan prostor (stanovanje, turizam, komercijalne i poslovne djelatnosti), uračunavaju se u ukupnu BRGP, a ukupna planirana spratnost objekta se smanjuje za jednu etažu.

U okviru blokova izgraditi dječja igrališta (za djecu 3-11 godina), a potrebna površina je po normativu 1 m<sup>2</sup>/stan (minimalno 100-150 m<sup>2</sup>).

Na urbanističkoj parceli se mogu graditi pomoćni objekti koji su u funkciji korišćenja stambenog objekta (garaže). (tekstualni dio DUP-a, Poglavlje 6.10.3, strana 94)

## 7. POTREBA IZRADE GEOLOŠKIH PODLOGA, POTREBA VRŠENJA GEOLOŠKIH ISTRAŽIVANJA, PREPORUKE ZA SMANJENJE UTICAJA I ZAŠTITU OD ZEMLJOTRESA

Prije izrade tehničke dokumentacije investitor je obavezan da u skladu sa Članom 5. Zakona o geološkim istraživanjima ("Službeni list RCG" broj 28/93, 27/94, 42/94 i 26/07 i "Službeni list CG" broj 28/11) izraditi **Revidovani Projekat osnovnih geoloških istraživanja tla** za predmetnu lokaciju, u cilju utvrđivanja osnovnih geoloških uslova za projektovanje investicionih objekata. Geološka istraživanja, izradu projekta geoloških istraživanja i reviziju vrše privredna društva, odnosno druga pravna lica koja imaju licencu.

Za objekte veće od 1000m<sup>2</sup> ili sa 4 i više nadzemnih etaža, shodno članu 7. Zakona o geološkim istraživanjima ("Službeni list RCG" broj 28/93, 27/94, 42/94 i 26/07 i "Službeni list CG" broj 28/11) izraditi **Revidovani Projekat geoloških istraživanja tla za predmetnu lokaciju i Revidovani Elaborat o rezultatima izvršenih geoloških istraživanja**, kojima se detaljno određuju inženjersko-geološke, hidro-geološke i geomehaničke karakteristike temeljnog tla, geotehničke i seizmološke

karakteristike terena i prikaz i ocjenu rezultata istraživanja sa obradom dobijenih podataka i zaključkom o uslovima i načinu fundiranja objekta na prostoru koji je istraživan.

Pri projektovanju objekata preporučuje se korišćenje propisa EUROCODES, naročito EUROCODE 8 - Projektni propis za zemljotresnu otpornost konstrukcija. Takođe se preporučuje zadržavanje postojećeg drveća i druge vegetacije na građevinskim parcelama, gdje god je to moguće, jer povoljno utiče na očuvanje stabilnosti terena.

U slučaju da je nagib terena  $\beta > 20^\circ$ , ako je dubina iskopa veća od  $H > 3m$ , ako je rastojanje do susjednog objekata manje od 2 visine iskopa, ako su sleganja veća od 5cm ili ako su prisutne podzemne vode, neophodno je uraditi Projekat zaštite temeljne jame.

## **8. USLOVI ZA ZAŠTITU OD ELEMENTARNIH NEPOGODA I TEHNIČKO-TEHNOLOŠKIH I DRUGIH NESREĆA**

U cilju zaštite od elementarnih nepogoda postupiti u skladu sa Zakonom o zaštiti i spasavanju („Službeni list CG“ broj 13/07, 05/08, 86/09 i 32/11) i Pravilnikom o mjerama zaštite od elementarnih nepogoda („Službeni list CG“ broj 79/04).

Projektnom dokumentacijom potrebno je predvideti propisane mere zaštite od požara za objekte sa 4 i više etaža i objekte za javnu upotrebu površine preko 400m<sup>2</sup> (hoteli, pansioni, sportske hale, tržni centri i slično), shodno članu 85, 86, 87, 88 i 89. Zakon o zaštiti i spašavanju („Službeni list CG“ broj 13/07, 05/08, 86/09 i 32/11).

Garaža mora ispunjavati uslove propisane Pravilnikom o tehničkim zahtjevima za zaštitu garaža za putničke automobile od požara i eksplozija („Službeni list CG“ broj 09/12).

Elaboratom zaštite na radu, predvidjeti mjere zaštite na radu za objekte koji imaju jedan ili više poslovnih prostora kao i za rušenje postojećeg objekta bilo koje namjene, shodno Članu 9. Zakonu o zaštiti i zdravlju na radu („Službeni list CG“ broj 34/14). Pri izgradnji objekata poslodavac koji izvodi radove dužan je da izradi Elaborat o uređenju gradilišta u skladu sa Pravilnikom o sadržaju Elaborata o uređenju gradilišta („Službeni list RCG“ broj 04/99).

Aktivnosti od interesa za odbranu sprovoditi na osnovu Zakona o odbrani („Službeni list RCG“ 47/2007) i podzakonskih akata koja prizlaze iz ovog zakona.

## **9. USLOVI ZA ARHITEKTONSKO OBLIKOVANJE**

Arhitekturom objekata treba težiti stvaranju savremenog arhitektonskog i likovnog izraza karakterističnog za urbani gradski prostor mediteranskog karaktera. Oblikovanje planiranih objekata mora biti usklađeno sa kontekstom u kome objekat nastaje, predviđenom namenom i osnovnim principima razvoja grada u pravcu visokog turizma.

Novi ambijent, objekat, zgrada i sl. ne smiju se formirati na bazi onih elemenata i kompozicija koji vode ka kiču, kao što su lažna postmodernistička arhitektura, napadni folklorizam, istorijski etnoelementi drugih sredina (balustrade, fasadne reljefne i profilisane dekoracije, figure i sl.).

Pseudoarhitektura zasnovana na prefabrikovanim stilskim betonskim, plastičnim, gipsanim i drugim elementima, dodavanje lažnih mansardnih krovova (takozvanih šubara, kapa), arhitektonski nasilno pretvaranje ravnih krovova u kose (takozvano ukrovljavanje) itd.

U cilju očuvanja identiteta mediteranskog ambijenta, poželjna je primena prirodnih, lokalnih građevinskih materijala. Sugerise se primena građevinskog kamena za oblaganje fasada, zidanje prizemnih djelova objekata, podzida, stepeništa, izvođenje elemenata plastike objekata i elemenata



mobiliijara. Široka primjena kamena očekuje se i prilikom uređenja slobodnih površina na parceli. U obradi fasada koristiti svjetle prigušene boje u skladu sa podnebljem – bjela, bež, siva, oker i sl. Kod primjene materijala u završnoj obradi fasada voditi računa o otpornosti na atmosferske uticaje i povećan salinitet vazduha. Za zidanje i oblaganje kamenom koristiti autohtoni kamen, a zidanje i oblaganje vršiti na tradicionalni način.

U mnogim slučajevima dvorišne fasade i kalkani zgrada učestvuju u formiranju gradske slike. Da bi se ovim ambijentima posvetilo više pažnje, potrebno je da dvorišne fasade i bočne vidne fasade budu na adekvatan način, u duhu ovih uslova obrađene.

Poželjna je upotreba korektivnog zelenila tamo gdje druge mjere nisu moguće. Upotreba zelenila za korekciju likovno arhitektonskih nedostataka postojećih zgrada je prihvatljiva i preporučuje se. U tom smislu se podržava vertikalno ozelenjavanje, ozelenjavanje krovova, primjena puzavica i sl.

Postojeći arhitektonski stil se mora poštovati prilikom nadgradnje, dogradnje, adaptacija i sl. Prilikom dodavanja bilo kakvih dijelova na postojeće građevine, ili prilikom njihove adaptacije - doziđivanje, nadziđivanje, zatvaranje i otvaranje raznih dijelova, mijenjanje krova i sl., potrebno je da svi novi dijelovi i radovi budu izvedeni u arhitektonskom stilu u kome je izgrađena postojeća zgrada. Nije dozvoljena promjena stila građenja. Izvorna fasada se mora očuvati prilikom prerada i popravki. Arhitektonska i koloristička rješenja fasada, koja se predlažu prilikom rekonstrukcije moraju da odgovaraju izvornim rješenjima. Nije dozvoljena koloristička prerada, oživljavanje, dodavanje boja i ukrasa koji nisu postojali na originalnoj zgradi, izmišljanje nove fasade i sl.

U cilju stimulisanja primjene lokalnog kamena za obradu fasada, Opština Budva je, Odlukom o naknadi za komunalno opremanje gradskog zemljišta („Službeni list CG – opštinski propisi“, broj 01/15 ), predvidjela da se naknada umanjuje za 15€ po 1m<sup>2</sup> ugrađene kamene fasade.

## **10. USLOVI ZA OGRAĐIVANJE URBANISTIČKE PARCELE**

Parcele se mogu ograditi zidanom ogradom do visine od 0,90m, računajući od kote trotoara, ili transparentnom ogradom do visine 1,60m. Zidane i druge vrste ograda postavljaju se na regulacionu liniju i to tako da ograda, stubovi ograde i kapije budu unutar parcele koja se ograđuje. Ograde objekata na uglu ne mogu biti visočije od 0,90m računajući od kote trotoara zbog obezbjeđenja vizuelne preglednosti raskrsnice. Vrata i kapije mogu se otvarati samo ka unutrašnjosti parcele. (tekstualni dio DUP-a, Poglavlje 6.10.5, strana 94)

## **11. USLOVI ZA PEJZAŽNO OBLIKOVANJE URBANISTIČKE PARCELE**

Površine pod zelenilom moraju da zauzimaju najmanje 20% urbanističke parcele. (tekstualni dio DUP-a, Poglavlje 6.10.3, strana 94)

Sječū stabala hrasta, čempresa, palmi ili drugih primjeraka vrijednog zelenila obaviti jedino ako arhitektonskim rješenjem nije moguće uklopiti planiranu izgradnju sa ovim zelenilom ili njihovo presađivanje na drugo mjesto u okviru iste urbanističke parcele ili na drugu lokaciju nije moguće. Umjesto posječenog zelenila zasaditi novo iste vrste.

Izgradnju i uređenje slobodnih površina i površina pod zelenilom na prostorima pod zelenilom namjenjenim za javno korišćenje raditi isključivo na osnovu projektne dokumentacije uz maksimalno korišćenje lokalnih oblikovnih elemenata i materijala za uređenje terena (ograde i podzidi u kamenu, urbani mobilijar i parkovska oprema prilagođeni mediteranskom ambijentu).

Površine po zelenilom ograničenog korišćenja na parcelama jednoporođičnog i višeporođičnog stanovanja uređivati i graditi uz maksimalno korišćenje lokalnih oblikovnih elemenata i materijala za uređenje terena ograde i podzidi u kamenu i slično što je u skladu sa mediteranskim ambijentom.

Za ozelenjavanje koristiti vrste navedene u Prijedlogu vrsta za ozelenjavanje, a prednost davati autohtonim vrstama. Koristiti i kombinovati visokodekorativne biljne vrste (trave, cvijeće, perene, žbunaste i drveće) različite visine, različitog habitusa (oblika krošnje), različitog vremena cvjetanja, različitih boja lišća i cvijeta. Prednost davati autohtonim vrstama. Izbjegavati vrste koje mogu izazvati polenske alergije kod ljudi.

Sadnju vršiti tako da ne zelenilo ne ugrožava infrastrukturne vodove, susjedne parcele i objekte. U zoni raskrsnica zelenilo ne smije ugroziti vidljivost i pogoršati bezbjednost odvijanja saobraćaja. Zelenilo redovno održavati i negovati (uklanjati suve, napukle grane i dijelove zelenila koji ometaju kretanje pješaka) kako se ne bi ugrozila bezbjednost prolaznika i vozila. U slučaju poremećaja statičke stabilnosti zelenila izvršiti njegovo statičko obezbjeđivanje ili ga ukloniti.

Površine pod zelenilom i slobodne površine, definisane kao takve u grafičkom prilogu – list 09.

Planirano stanje – namjena površina, ne mogu se prenamjeniti u drugi vid korišćenja (namjenu).

Površine pod zelenilom i slobodne površine (UZSP) koje se nalaze u okviru planiranih saobraćajnica ili u neposrednom kontaktu sa njima uređuju se i privode namjeni zajedno sa tim saobraćajnicama, a kroz izgradnju na osnovu zakonom predviđene tehničke dokumentacije. (tekstualni dio DUP-a, Poglavlje 8. 2. 4 strana 171)

Pri izboru biljnog materijala i njegovog komponovnja voditi računa o vizurama, spratnosti i arhitekturi objekata.

Na parcelama jednoporodičnog stanovanja prostore između ulice i objekta ozeleniti dekorativnim vrstama, a dio parcele iza objekta može se koristiti kao bašta ili voćnjak. Preporučuje se gajenje voća kao svojevrsan vid aktivnog odmora stanovnika. Uređenje zelenih i slobodnih površina raditi po ugledu na stare vrtove kakvi se još mogu sresti na ovom prostoru. Na terenima u padu podzide uraditi sa oblogom od kamena i otvorima za drenažu.

Radi zaštite od pogleda sa ulice i susjednih parcela, zbog zaštite od buke i zagađenja sa ulice, predlaže se podizanje žive ograde od gusto posađenog i pravilno orezanog drveća i visokog žbunja.

Već navedeni principi važe i za uređenje zelenila na parcelama višeporodičnog i višestambenog stanovanja i stanovanja sa poslovnim i komercijalnim djelatnostima, s tim da bašta, odnosno povrtnjak i voćnjak mogu izostati. Pri izboru biljnog materijala i njegovog komponovnja naročito voditi računa o vizurama, spratnosti i arhitekturi objekata. Fizičkim barijerama (vrlo visoki ivičnjaci, podzidi, stepenice i sl.) spriječiti prilaz vozila na pješačke površine. Kombinovati parterno zelenilo sa žbunastim zasadima i drvećem. U parternoj kompoziciji treba primjenjivati mediteranski autohtoni parter. Predvidjeti travnjak otporan na sušu i gaženje. Za sadnju u žardinjerama koristiti nisko drveće, žbunaste vrste različitog kolorita i habitusa, perene i dekorativne puzavice. Informacione table i reklamne panoe uklopiti sa zelenilom i parternim rješenjem. (tekstualni dio DUP-a, strana 174)

## 12. USLOVI ZA IZGRADNJU SUHOZIDA I PODZIDA

Na terenima u nagibu, na mjestima usjeka i nasipa, umjesto škarpi obavezno izgraditi podzide. Podzide, uključujući i njihove stope izgraditi unutar granica sopstvene urbanističke parcele. Visina pojedinačnog podzida ne može biti veća od 1,5 m, osim uz javne saobraćajnice. Na mjestima usjeka i nasipa terena pod velikim nagibom teren nivelisati sa kaskadnim podzidima, uz poštovanje odredbi iz prethodnog stava. Minimalna širina kaskade između dva podzida je 2 m. Nagib terena između dva susjedna kaskadirana podzida ne može biti veći od 30°. Svaki podzid viši od 1,0 m mora imati statički proračun sa dokazom obezbjeđenja na prevrtanje.

Konstruktivni dio podzida izgraditi od armiranog betona, a vidljive djelove obložiti kamenom. Na podzidima predvidjeti dovoljan broj otvora za drenažu i ocjeđivanje voda iz terena obuhvaćenog podzidom. Na prostoru između dva susjedna kaskadirana podzida predvidjeti zelenilo koje svojim

rastom neće ugroziti stabilnost podzida. U obzir dolaze žbunaste vrste, drveće koje u punim uzrastu ima mali habitus i korjenov sistem, pozavice, trava.(tekstualni dio DUP-a poglavlje 6.20 strana 107)

### **13. USLOVI ZA IZGRADNJU / POSTAVLJANJE / RUŠENJE POMOĆNIH OBJEKATA**

U skladu sa članom 223 važećeg zakona, propisi jedinice lokalne samouprave, kojima se uređuju pomoćni objekti, primjenjivaće se do donošenja Plana generalne regulacije Crne Gore.

Postupak pribavljanja odobrenja za postavljanje ili građenje pomoćnih objekata uređen je Odlukom o postavljanju, odnosno građenju i uklanjanju pomoćnih („Službeni list CG – opštinski propisi“ br. 21/14 od 18.07.2014. godine). Shodno članu 2. Odluke, pomoćni objekti svrstavaju se u tri tipa:

Tip 1: pomoćni objekti koji čine funkcionalnu i ekonomsku cjelinu sa objektom čijem korišćenju služi pomoćni objekat, kao što su: podzemne i nadzemne garaže, ostave, magacini, drvarnice, ljetnje kuhinje, portirnice, objekti za radnike obezbjeđenja i slično.

Tip 2: pomoćni objekti infrastrukture kao što su: septičke bio-jame, bunari, cisterne za vodu, rezervoari, bistjerne, šahtovi, kotlarnice, uređaji za grijanje i hlađenje, plinski sistemi, solarni sistemi i slično.

Tip 3: pomoćni objekti uređenja terena kao što su: ograde, potporni zidovi, bazeni, fontane, nadstrešnice, pergole, manji sportski tereni, dječja igrališta i slično.

### **14. USLOVI I MJERE ZA ZAŠTITU ŽIVOTNE SREDINE**

U skladu sa članom 40. Zakona o zaštiti prirode („Službeni list CG“ br.54/16), za izgradnju / rekonstrukciju objekta koji se nalazi u zaštićenom području prirode, a koji ne podliježe procjeni uticaja na životnu sredinu u skladu sa posebnim propisima, ocijeni prihvatljivosti, koje nisu utvrđene planom upravljanja, potrebno je od Agencije za zaštitu prirode pribavit dozvolu.

Za turističke objekte površine veće od 1000m<sup>2</sup>, stambeno-poslovne objekte koji imaju više od 1000m<sup>2</sup> poslovnog prostora i garaže sa više od 200 parking mesta, shodno Zakonu o procjeni uticaja na životnu sredinu („Službeni list CG“ br. 75/18) i Uredbi o projektima za koje se vrši procjena uticaja na životnu sredinu („Službeni list RCG“ br. 20/07), neophodna je izrada Elaborata o proceni uticaja na životnu sredinu.

Shodno Zakonu o procjeni uticaja na životnu sredinu („Službeni list CG“ broj 75/18) i Uredbi o projektima za koje se vrši procjena uticaja na životnu sredinu („Službeni list RCG“ 20/07), i podnijeti zahtjev za procijenu potrebe izrade Elaborata o proceni uticaja na životnu sredinu.

Za objekte za koje nije propisana obaveza izrade procjene uticaja na životnu sredinu, potrebno je u projektnoj dokumentaciji predvideti mere zaštite od buke u skladu sa članom 19. Zakona o zaštiti od buke u životnoj sredini („Službeni list CG“ br. 28/11) i Pravilniku o zvučnoj zaštiti zgrada („Službeni list CG“ br. 50/16).

Na području DUP-a nalazi se jedan broj pojedinačnih primjeraka i niz grupa maslina. Masline i maslinjaci su zaštićeni Zakonom o maslinarstvu i maslinovom ulju. Maslinjaci, kao najvažniji i ambijentalno najdragocjeniji dio potkunjica (tradicionalne seoske bašte), čuvaju se u postojećoj formi, sa izvornim suvomeđama i terasama. Nije dozvoljena izgradnja staza ili betoniranje ovih površina. Suvomeđe, suhozidi, podzidi i terase se ne smiju rušiti. Dozvoljena je njihova rekonstrukcija isključivo tradicionalnim načinom zidanja (u suvo).

Obavezno je da se sve masline sačuvaju, a da se pojedina stabla maslina i drugi vrijedni primjerci zelenila, ukoliko je to zaista neophodno, presađe na novu poziciju u okviru iste urbanističke parcele uz neophodno pribavljanje odobrenja. Odobrenje za presađivanje maslina u maslinjaku izdaje organ lokalne uprave nadležan za poslove poljoprivrede – Sekretarijat za privredu opštine Budva, u roku od

30 dana od dana podnošenja zahtjeva za presađivanje. **Sječenje i presađivanje maslina starih preko 100 godina je zabranjeno na osnovu člana 15. Zakona o maslinarstvu i maslinovom ulju** ("Službeni list CG", 45/14).

Kada su u pitanju zaštićene biljne i životinjske vrste postupati u skladu sa Rješenjem o stavljanju pod zaštitu rijetkih, proriđenih, endemičnih i ugroženih biljnih i životinjskih vrsta ("Službeni list SRCG", 36/82). Rješenje je dostupno na sajtu Agencije za zaštitu životne sredine: [www.epa.org.me](http://www.epa.org.me)

Ukoliko sa prilikom iskopa terena za izgradnju saobraćajnica i objekata naiđe na eventualne paleontološke ili mineraloške nalaze, koji predstavljaju geonasljeđe, obavezno je prekinuti radove, obavjestiti Agenciju, kako bi njihovi stručnjaci prikupili nalaze, odnosno izvršili neophodna istraživanja.

## **15. USLOVI I MJERE ZAŠTITE NEPOKRETNIH OBJEKATA UPISANIH U REGISTAR KULTURNIH DOBARA CRNE GORE I NJIHOVE ZAŠTIĆENE OKOLINE**

U okviru plana, odnosno predmetne lokacije, nema objekata koji su u popisu registrovanih spomenika kulture.

U slučaju kada se u okviru predmetne lokacije nalazi ili je u neposrednoj blizini registrovani spomenik kulture, prema kome se treba upravljati shodno Zakonu o zaštiti kulturnih dobara ("Službeni list CG" br. 49/10 i 40/11, 44/17), ovaj Sekretarijat po službenoj dužnosti pribavlja konzervatorske uslove u skladu sa članom 102 Zakona o zaštiti kulturnih dobara. Konzervatorski uslovi čine osnov za izradu konzervatorskog projekta u skladu sa članom 103 istog zakona. Na konzervatorski projekat se pribavlja saglasnost Uprave za zaštitu kulturnih dobara Crne Gore.

## **16. POTREBA IZRADA URBANISTIČKOG PROJEKTA**

Za naselja i dijelove naselja koji predstavljaju nepokretna kulturna dobra od međunarodnog i nacionalnog značaja je obavezno donošenje urbanističkog projekta, što nije slučaj u ovom predmetu.

## **17. USLOVI ZA PRIKLJUČENJE OBJEKATA NA INFRASTRUKTURU I POSEBNI TEHNIČKI USLOVI**

Prikazani su na izvodu iz DUP-a: karta vodovoda i kanalizacije, karta elektroenergetske mreže i postrojenja i karta telekomunikacija. Detaljnije tehničke uslove za priključenje ovaj Sekretarijat, po službenoj dužnosti, pribavlja za investitora.

Prilikom projektovanja, obaveza Projektanta je da poštuje tehničke preporuke EPCG koje su dostupne na sajtu [www.epcg.me](http://www.epcg.me) i propise koji se odnose na zaštitu i izgradnju elektronske komunikacione infrastrukture i elektronskih komunikacionih mreža, odnosno Zakona o elektronskim komunikacijama ("Službeni list Crne Gore" broj 40/13, 56/13, 2/17 i 49/19) i ostalih propisa koji su doneseni na osnovu njega, a koji se nalaze na sajtu [www.ekip.me/regulativa/](http://www.ekip.me/regulativa/).

Podaci o postojećem stanju elektronske komunikacione infrastrukture nalaze se na sajtu <http://ekinfrastuktura.ekip.me/ekip.me>.

Pristup georeferenciranoj bazi podataka elektronske komunikacione infrastrukture moguć je putem otvaranja korisničkog naloga na web portalu Agencije za telekomunikacije i poštansku djelatnost <http://ekinfrastuktura.ekip.me/ekip/login.jsp>.

Vodovodne i kanalizacione, elektro i tk instalacije u objektu i izvan njega projektovati u skladu sa važećim propisima i standardima, a priključenje objekta na naseljske infrastrukturne sisteme projektovati prema uslovima dobijenim od nadležnih javnih preduzeća i tretirati ih kroz idejna rješenja urbanističke parcele.

U slučaju kada je za predmetnu parcelu planom predviđen prilaz sa magistralnog puta, ovaj Sekretarijat po službenoj dužnosti, za investitora traži i tehničke uslove od Direkcije za saobraćaj, shodno članu 16. Zakona o putevima ("Službeni list RCG" broj 42/04).

U slučaju kada se u okviru predmetne urbanističke parcele nalazi zaštitni pojas ili cjevovod regionalnog vodovoda, ovaj Sekretarijat po službenoj dužnosti, za investitora traži i tehničke uslove od Regionalnog vodovoda Crnogorsko primorje. Na osnovu člana 32 Pravilnika o određivanju i održavanju zona i pojaseva sanitarne zaštite i ograničenjima u tim zonama ("Službeni list CG" br. 66/09), pojas sanitarne zaštite određuje se oko glavnih cjevovoda i u zavisnosti od konfiguracije terena iznosi 2,0m od osovine cjevovoda sa obje strane. U pojasu zaštite nije dozvoljena izgradnja objekata, postavljanje uređaja i vršenje radnji koje na bilo koji način mogu zagaditi vodu ili ugroziti stabilnost cjevovoda.

Sastavni dio ovih urbanističko tehničkih uslova su posebni uslovi za izradu projektne dokumentacije izdati od strane nadležnih službi – DOO Vodovod i kanalizacija Budve.

## **18. USLOVI ZA OBJEKTE KOJI MOGU DA UTIČU NA PROMJENE U VODNOM REŽIMU**

Investitor je dužan da radi izrade tehničke dokumentacije za izgradnju novog ili rekonstrukciju postojećeg objekta i izvođenje geoloških istraživanja i drugih radnji koje mogu trajno, povremeno ili privremeno uticati na promjene u vodnom režimu pribaviti vodne uslove, u skladu sa članom 114 Zakona o vodama ("Službeni list RCG" br. 27/07, "Službeni list CG" br. 73/10, 32/11, 47/11, 48/11 i 52/16). Pribavljanje vodnih uslova nije potrebno za korišćenje vode koja ne prelazi obim opšte upotrebe vode i u slučaju kada novi ili rekonstruisani stambeni objekat ili manji poslovni i drugi objekat (koji se gradi u skladu sa odgovarajućim prostornim planskim dokumentom) koji se priključuje na Javni vodovod i kanalizaciju, a vodu za potrebe objekta koristi samo za piće i sanitarne potrebe.

## **19. USLOVI ZA OBJEKTE KOJI MOGU DA UTIČU NA BEZBJEDNOST VAZDUŠNOG SAOBRAĆAJA**

U okviru DUP-a ne postoji zona ograničenja prepreka aerodroma. Za privremene ili stalne objekate ili djelove objekta, van zone ograničenja prepreka aerodroma, čija je visina veća od 45m, potrebno je od Agencije za civilno vazduhoplovstvo Crne Gore dobiti saglasnost za izgradnju i postavljanje, kao i uslove za označavanje i održavanje. (Sigurnosni nalog broj 2016/001 rev 00, datum stupanja na snagu 01.08.2016.godine).

## **20. SAOBRAĆAJNI USLOVI**

Uslovi priključenja na kolsku saobraćajnicu prikazani su na izvodu iz DUP-a: karta saobraćaja. Urbanistička parcela mora imati obezbjeđen kolski pristup sa gradske saobraćajnice ili javnog puta. Izuzetno, u starim gradskim jezgrima u kojima ne postoji mogućnost obezbjeđivanja kolskog pristupa, urbanističkoj parceli se može obezbjeđiti samo pješački pristup sa gradske saobraćajnice ili javnog puta (član 51 Zakona o planiranju prostora i izgradnji objekata).

Obaveza svakog korisnika i investitora je da u okviru svoje urbanističke parcele ili katastarske parcele stacionira vozila prema normativu 1,1 parking mesto po stanu ili turističkom apartmanu, za ostale namjene prostora u objektu koristiti normative:

<b>Namjena</b>	<b>Potreban broj PM, odnosno GM</b>
STAN	1,1 PM/stanu
APARTMANI	1,1 PM/apartmanu
HOTELI U GRADU	1 PM/2 ležaja
ADMINISTRATIVNO - POSLOVNE DJELATNOSTI	1 PM/75 m <sup>2</sup> bruto površine
UGOSTITELJSKI SADRŽAJI	1 PM/4 stolice
TRGOVINSKI SADRŽAJI	1 PM/75 m <sup>2</sup> bruto površine
OSTALI SADRŽAJI	prema analizi planera – projektanta

Neophodan parking, odnosno garažni prostor mora da se obezbjedi istovremeno sa izgradnjom objekta. **Ne dozvoljava se prenamjena garaža u stambene, turističke i druge namjene** (npr. prodavnice, auto – radionice, kancelarije i sl.).

Podzemne garaže mogu zauzimati veću površinu od gabarita objekta u nivou prizemlja. U tom slučaju podzemna građevinska linija garaže (GLG) se određuje na sljedeći način:

- najmanje udaljenje GLG od bočnih granica susjedne urbanističke parcele je 1,5 m, osim kod jednostrano uzidanih i dvostrano uzidanih objekata, kada se GLG poklapa sa bočnim granicama susjedne urbanističke parcele,
- najmanje udaljenje GLG od zadnje granice susjedne urbanističke parcele je 1,5 m,
- GLG prema javnoj saobraćajnici može da se poklapa sa granicom urbanističke parcele, odnosno udaljenje može biti 0,0 m,
- uz ispunjenje prethodnih uslova horizontalni gabarit podzemne etaže namijenjena za garažu **ne smije** biti veći od 60 % površine pripadajuće urbanističke parcele za stambene, objekte, za turističke objekte **ne smije** biti veći od 85 %,
- za stambeno-poslovne objekte komercijalnih i poslovnih djelatnosti (SMN) može biti i 100 % od površine pripadajuće urbanističke parcele.

Pri projektovanju podzemne garaže moraju biti zadovoljeni prije svega protivpožarni uslovi predviđeni odgovarajućim zakonima, pravilnicima i standardima, kao i ostali uslovi u pogledu bezbjednosti.

Krovne površine podzemnih garaža moraju se urediti kao pješačke površine sa značajnim učešćem specijalnog krovnog zelenila. Neophodan parking, odnosno garažni prostor mora se obezbjediti istovremeno sa izgradnjom objekta.

**Ne dozvoljava se prenamjena garaža u stambene, turističke i druge namjene** (npr. prodavnice, auto – radionice i sl.), **kao ni prenamjena prostora za parkiranje.** (tekstualni dio DUP-a Poglavlje 6.3.11 strana 78, 79)

## 21. USLOVI ZA NESMETANO KRETANJE INVALIDNIH LICA

Obezbijediti nesmetani pristup, kretanje, boravak i rad lica smanjene pokretljivosti, shodno Pravilniku o bližim uslovima i načinu prilagođavanja objekata za pristup i kretanje lica smanjene pokretljivosti i lica sa invaliditetom („Službeni list Crne Gore“ br. 43/13 i 44/15).

Na svakih deset jedinica mora se obezbijediti najmanje jedna stambena jedinica za nesmetan pristup, kretanje, boravak i rad lica smanjene pokretljivosti i lica sa invaliditetom. (član 6. Pravilnika).

Obavezna primjena elemenata pristupačnosti, propisana članom 46. Pravilnika, predviđa: za stambene objekte je iz člana 17, 18, 23 i 40, a za stambeno-poslovne iz člana 17,18 i 23 plus dio objekta poslovne namjene mora sadržati elemente pristupačnosti u zavisnosti od namjene poslovnog prostora.

## 22. USLOVI ZA RACIONALNO KORIŠĆENJE ENERGIJE

Shodno Zakonu o energetskej efikasnosti („Službeni list CG“ broj 29/10) i Pravilniku o minimalnim zahtjevima energetske efikasnosti zgrada („Službeni list CG“ broj 75/15) projektovanjem i izgradnjom objekata treba postići smanjenje gubitaka toplote iz objekata, poboljšanje toplotne izolacije spoljnih elemenata, povećanje toplotne efikasnosti pravilnom orijentacijom objekata i korišćenjem sunčeve energije, korišćenje obnovljivih izvora energije, te povećanje energetske efikasnosti sisteme grejanja.

Sadržaj Elaborata energetske efikasnosti objekta propisan je Pravilnikom o sadržaju elaborata energetske efikasnosti zgrada („Službeni list CG“ broj 47/13).

Analizirati lokaciju, orijentaciju i oblik kuće. Primjeniti visok nivo toplotne izolacije kompletnog spoljnog omotača objekta i izbjegavati toplotne mostove. U cilju racionalnog korišćenja energije treba iskoristiti sve mogućnosti smanjenja korišćenja energije u objektima. Pri izgradnji objekata koristiti savremene termoizolacione materijale, kako bi se smanjila potrošnja toplotne energije.

Iskoristiti toplotne dobitke od sunca i zaštititi se od pretjeranog osunčanja. Koristiti održive sisteme protiv pretjerane insolacije – zasjena škurama, pergolama, zelenilom i slično, kako bi se smanjila potrošnja energije za vještačku klimatizaciju. Drvoredima i gustim zasadima smanjiti uticaj vjetra i obezbjediti neophodnu zasjenu u letnjim mjesecima. Nisko energetske tehnologije za grijanje i hlađenje se trebaju koristiti gdje god je to moguće. Pri proračunu koeficijentata prolaza toplote objekata uzeti vrijednosti za 30-25% niže od maksimalno dozvoljenih vrijednosti dozvoljenih za ovu klimatsku zonu.

Sunčani kolektori treba da budu skladno oblikovani i ukomponovani na najmanje uočljivim mjestima na objektu. Koristiti održive sisteme protiv prekomjerne insolacije (zasjenu škurama, građevinskim elementima, zelenilom i slično) kako bi se smanjila potrošnja energije za vještačku klimatizaciju. održivost fotovoltacionih ćelija treba ispitati u svrhu snadbevanja niskonaponskom strujom za rasvjetu naselja, kao i druge mogućnosti, poput punjenja električnih vozila.

U cilju stimulisanja izgradnje energetski efikasnih objekata koji koriste solarnu energiju, Opština Budva je, Odlukom o naknadi za komunalno opremanje gradskog zemljišta (Službeni list CG – opštinski propisi, broj 01/15), predvidjela da se naknada umanjuje za 200€ po 1m<sup>2</sup> ugrađenog solarnog kolektora – panela.

Neposredna blizina mora uslovljava relativno mala godišnja kolebanja temperature vazduha – godišnja temperaturna amplituda iznosi 16,4°C. Ipak ističe se visoka temperatura ljetnjih mjeseci u toku kojih se javlja prosječno 25 dana sa žegom (30°C i više). Za potrebe proračuna koristiti podatke Hidrometeorološkog zavoda o klimatskim i hidrološkim karakteristikama zone u kojoj se nalazi predmetna lokacija.

### **23. USLOVI ZA ODVOŽENJE ČVRSTOG OTPADA**

**Mjesta za postavljanje kontejnera za smeće predvideti na urbanističkoj parceli.** Nije dozvoljeno postavljanje kontejnera na površinama namijenjenim za parkiranje vozila. Mjesta u objektu ili niše za postavljanje kontejnera za smeće kao i njihov potreban broj predvidjeti u saradnji sa nadležnim komunalnim preduzećem, a imajući u vidu produkciju čvrstog komunalnog otpada. Pri tome voditi računa o porastu broja korisnika prostora tokom ljetnjih mjeseci, pa stoga broj kontejnera i periodiku njihovog pražnjenja prilagoditi količini smeća. Poštujući prethodne uslove mjesta za postavljanje kontejnera za smeće trebaju biti što bliže javnim saobraćajnicama uz minimalnu denivelaciju (bez ivičnjaka) u odnosu na saobraćajnicu, sa padom od 5 % prema saobraćajnici. Niše za postavljanje kontejnera za smeće moguće je sa tri strane vizuelno izolovati zelenilom ili zidanim ogradama čija visina ne može biti veća od 1,50 m

### **24. MOGUĆNOST FAZNE IZGRADNJE**

#### **Za objekat:**

Na osnovu Zakona o planiranju prostora i izgradnji objekata i člana 76 kroz izradu idejnog rješenja može se odrediti faznost gradnje (tehničko-tehnološka i funkcionalna cjelina) objekata.

Dozvoljena je fazna izgradnja, tako da konačno izgrađeni objekat ne prelazi maksimalne propisane površine pod objektom i spratnost, a ove vrijednosti mogu biti i manje.

#### **Za urbanističku parcelu ili više urbanističkih parcela:**

Na osnovu UT uslova, kod urbanističkih parcela na kojima je planom predviđena izgradnja više objekata, potrebno je uraditi revidovano idejno rješenje kompletne urbanističke parcele ili više susjednih urbanističkih parcela (čl. 76 važećeg Zakona), Idejnim rješenjem se utvrđuje generalna koncepcija za izgradnju objekata, a naročito: uklapanje objekta u prostor, položaj objekta u okviru lokacije i prema susjednim objektima.

#### **Za građenje na dijelu urbanističke parcele:**

Članom 237 važećeg zakona je predviđeno da se do donošenja Plana generalne regulacije Crne Gore

može graditi na dijelu urbanističke parcele, ako nedostajući dio urbanističke parcele ne utiče na funkcionalnost i pristup objektu i uz uslov da se urbanistički parametri za cijelu urbanističku parcelu umanje za nedostajući dio.

Kroz izradu idejnog rješenja provjeriti, da li predmetna izgradnja na dijelu urbanističke parcele, na bilo koji način ugrožava valorizaciju preostalog dijela urbanističke parcele.

## 25. LOKACIJA u odnosu na PPPNOP

Planom višeg reda, PPPNOP Poglavlje 36.Pravila za sprovođenje plana tačka 3. i 8. (strana 297) istovremeno je propisano:

- **3. Područje opština se uređuje prema važećoj planskoj dokumentaciji nižeg reda do donošenja Plana generalne regulacije, ali na način da se poštuju odredbe i smjernice ovog Plana u smislu poštovanja koridora infrastrukture i mjera zaštite zaštićenih prirodnih i kulturnih dobara.**
- **8. Važeća planska dokumentacija nižeg reda, a koja nije u skladu sa pravilima ovog Plana, primjenjivaće se do izrade Plana generalne regulacije, a daje se mogućnost i njene izmjene i dopune, odnosno stavljanja van snage i izrade novog plana, prema Odluci nadležnog organa.**

Preklapanjem geodetske podloge sa Infrastrukturnim koridorima, zaštićenim prirodnim i kulturnim dobrima iz obuhvata PPPNOP, konstatovano je sledeće:

- **Katastarska parcela 652 KO Budva se nalazi u trasu koridora saobraćajnica u obuhvatu PPPNOP (opštinski put).**

- **Katastarska parcela 651 KO Budva djelimično ulazi u trasu koridora saobraćajnica u obuhvatu PPPNOP (opštinski put).**

„Širina zaštitnog pojasa u kome se ne mogu graditi stambene, poslovne, pomoćne i slične zgrade, kopati rezervoari, septičke jame i sl., niti podizati električni dalekovodi iznosi: pored autoputeva 40 metara, pored magistralnih puteva 25 metara, pored regionalnih puteva 15 metara, a pored opštinskih puteva 10 metara, računajući od spoljne ivice putnog pojasa.” (Poglavlje Uslovi uređenja i izgradnje objekata drumskog saobraćaja, strana 125)

Navedene širine koridora su preuzete iz člana 70 stav 3 Zakona o putevima („Službeni list RCG” broj 42/04 i „Službeni list CG” broj 21/09, 54/09, 40/10, 73/10, 36/11, 40/11 i 92/17). Međutim, u stavu 8 istog člana Zakona o putevima navedeno je da se odredbe iz stava 1 do 7 ne odnose na dio javnog puta koji prolazi kroz naseljeno mesto, ako je izgrađen kao gradska ulica ili ako je detaljnim planom predviđeno da se izgradi kao gradska ulica (ove djelove javnog puta uređuje jedinica lokalne samouprave u skladu sa svojim propisima – stav 9 člana 70).

- **Katastarska parcela br. 652 KO Budva djelimično ulazi u trasu koridora hidrotehničke mreže u obuhvatu PPPNOP (postojeća kanalizacija).**

Mjere zaštite koridora hidrotehničke infrastrukture će biti definisane u Tehničkim uslovima koje izdaje DOO Vodovod i kanalizacija Budve i koji su sastavni dio ovih UTU.

- **Predmetne kat.parcele se ne nalaze u trasama koridora energetske infrastrukture i na zonama zaštićenih prirodnih i kulturnih dobara u obuhvatu PPPNOP.**

Članom 9 Odluke o donošenju PPPNOP CG (broj 27-11/18-1/13 od 27. jula 2018.godine) propisano je da stupanjem na snagu ove odluke prestaje da važi Odluka o donošenju prostornog plana posebne namjene za morsko dobro („Službeni list CG” br.30/07). Pomenuta odluka ne sadrži odredbe o rokovima za usaglašavanje lokalnih planskih dokumentaa sa PPPNOP.



I nakon stupanja na snagu Odluke o donošenju PPPNOP, Lokalna planska dokumenta Opštine Budva su, u originalnom obliku – neizmenjena i bez ikakvih napomena i upozorenja, evidentirana u elektronskom Registru planske dokumentacije Crne Gore.

U skladu sa članom 218 Zakona o planiranju prostora i izgradnji objekata, Ministarstvo održivog razvoja i turizma je nadležno za izradu Izmjena i dopuna lokalnih planskih dokumenata.

Zbog činjenice da su trenutno na snazi dva planska dokumenta, koja daju potpuno suprotna planska rješenja za pojedine lokacije (Pravila za sprovođenje plana PPPNOP onemogućavaju izgradnju u koridorima infrastrukture), zatražili smo od resornog Ministarstva stručno uputstvo za postupanje, broj 06-061-1625/1 od 25.12.2018.godine. U dopisu broj 104-31/3 od 14.01.2019.godine, Ministarstvo održivog razvoja i turizma upućuje da su svi organi i subjekti, nadležni za implementaciju i sprovođenje PPPNOP, dužni da poštuju Pravila za sprovođenje plana.

## 26. NAPOMENA

Tekstualni i grafički dio predmetnih planova, kojim su propisani način izgradnje objekata, uslovi za priključenje na infrastrukturu i uslovi za uređenje urbanističke parcele, sastavni su dio urbanističko-tehničkih uslova i dostupni su na sajtu [www.planovidozvole.mrt.gov.me/LAMP/PlanningDocument?m=BD](http://www.planovidozvole.mrt.gov.me/LAMP/PlanningDocument?m=BD) i [www.budva.me](http://www.budva.me)

Investitor može graditi objekat na osnovu prijave, kod nadležne Urbanističko-građevinske inspekcije i sledeće dokumentacije propisane članom 91 važećeg zakona:

- Saglasnost glavnog gradskog arhitekta na idejno rješenje
- Ovjerenog glavnog projekta
- Izvještaja o pozitivnoj reviziji glavnog projekta
- Dokaza o osiguranju od odgovornosti projektanta koji je izradio odnosno revidenta koji je revidovao glavni projekat u skladu sa Zakonom o planiranju prostora i izgradnji objekata i Uredbi o minimalnoj sumi osiguranja od profesionalne odgovornosti u oblasti izgradnje objekata (Sl. list CG broj 68/17)
- Ugovora o angažovanju izvođača radova
- Ugovora o angažovanju stručnog nadzora
- Dokaza o pravu svojine na zemljištu, odnosno drugom pravu na građenje na zemljištu ili dokaz o pravu svojine na objektu, odnosno drugom pravu na građenje, ako se radi o rekonstrukciji objekta

Sadržaj idejnog rješenja definisan je Stručnim uputsvom Ministarstava održivog razvoja i turizma, broj 101-26/99 od 14.03.2018.godine. Način podnošenja zahtjeva glavnom državnom arhitekti, za davanje saglasnosti na idejno rješenje preciziran je Obavještenjem MORT-a od 21.12.2017.godine. Uputstvo i Obavještenje su dostupni na sajtu Ministarstava održivog razvoja i turizma: <http://www.mrt.gov.me/rubrike/zakonska-regulativa/137389/Zakonska-regulativa-iz-oblasti-planiranja-prostora.html>

Idejni odnosno glavni projekat, mora biti urađen u skladu sa članom 7 Pravilnika o načinu izrade i sadržini tehničke dokumentacije ("Službeni list CG" broj 44/18) u elektronskoj formi plus 1 primjerak u analognoj formi za potrebe izvođenja radova na gradilištu.

Shodno Članu 74, stav 5 i 8 Zakona o planiranju prostora i izgradnji objekata ("Službeni list CG" broj 64/17, 44/18 i 63/18), u slučaju da organ za izdavanje posebnih tehničkih uslova / vodnih uslova / konzervatorskih uslova ne odgovori na službeni zahtjev ovog Sekretarijata u roku od 15 dana od dana prijema zahtjeva, smatraće se da je saglasan sa urbanističko-tehničkim uslovima utvrđenim na osnovu planskog dokumenta.

## 27. PRILOZI

Kopije grafičkog i tekstualnog dijela predmetnih planova,  
Preklop grafičkih priloga saobraćajne i hidrotehničke infrastrukture PPPNOP sa digitalnim katastrom  
List nepokretnosti, Kopija katastarskog plana,  
Tehnički uslovi DOO Vodovod i Kanalizacija Budva

Samostalni savjetnik II, arh. Maja Tišma dipl.inž.

Dostavljeno:

- Podnosiocu zahtjeva
- Urbanističko-građevinskoj inspekciji
- a/a





## UPRAVA ZA NEKRETNINE

PODRUČNA JEDINICA  
BUDVA

Broj: 104-919-76/2021

Datum: 11.01.2021.

KO: BUDVA

Na osnovu člana 173 Zakona o državnom premjeru i katastru nepokretnosti ("Sl. list RCG" br. 29/07, "Sl. list CG" br. 73/10, 032/11, 040/11, 043/15, 037/17 i 17/18), postupajući po zahtjevu OPŠTINA BUDVA SEKRETARIJAT ZA URBANIZAM I ODRŽIVI RAZVOJ, , za potrebe 06-332/20-1046/2 izdaje se


## LIST NEPOKRETNOSTI 4104 - PREPIS

Podaci o parcelama									
Broj	Podbroj	Broj zgrade	Plan Skica	Datum upisa	Potes ili ulica i kućni broj	Način korišćenja Osnov sticanja	Bon. klasa	Površina m <sup>2</sup>	Prihod
652			6 6		CARINE	Voćnjak 2. klase NASLJEDE		218	7.26
653	1		6 45/13		CARINE	Voćnjak 2. klase ODLUKA DRŽAVNOG ORGANA		373	12.42
653	1		6 45/13		CARINE	Njiva 2. klase ODLUKA DRŽAVNOG ORGANA		37	0.48
Ukupno								628	20.16

Podaci o vlasniku ili nosiocu			
Matični broj - ID broj	Naziv nosioca prava - adresa i mjesto	Prava	Obim prava
2307938232011	VUKIĆEVIĆ STEVO JOVO BUDVA-POLJE BB Budva Budva	Korišćenje	1/1

## Ne postoje tereti i ograničenja.

Naplata takse je oslobođena na osnovu člana 17 Zakona o administrativnim taksama ("Sl. list CG, br. 18/19). Naplata naknade oslobođena je na osnovu člana 174 Zakona o državnom premjeru i katastru nepokretnosti ("Sl. list RCG" br. 29/07, "Sl. list CG" br. 73/10, 032/11, 040/11, 043/15, 037/17 i 17/18).



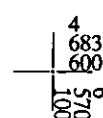
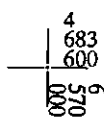
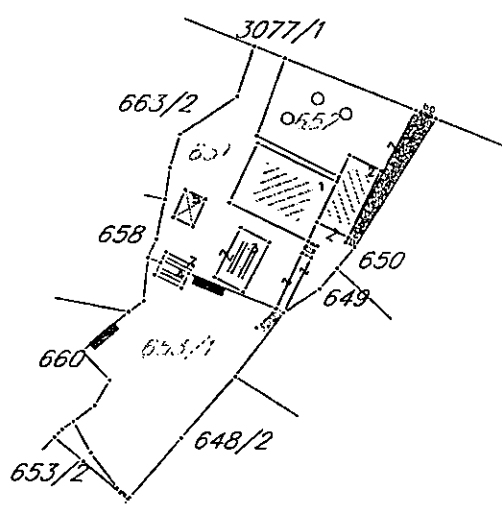
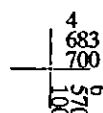
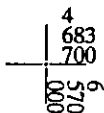
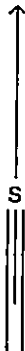
Načelnica:


SONJA TOMAŠEVIĆ



# KOPIJA PLANA

Razmjera 1: 1000





UPRAVA ZA NEKRETNINE

PODRUČNA JEDINICA  
BUDVA

Broj: 104-919-75/2021

Datum: 11.01.2021.

KO: BUDVA

Na osnovu člana 173 Zakona o državnom premjeru i katastru nepokretnosti ("Sl. list RCG" br. 29/07, "Sl. list CG" br. 73/10, 032/11, 040/11, 043/15, 037/17 i 17/18), postupajući po zahtjevu OPŠTINA BUDVA SEKRETARIJAT ZA URBANIZAM I ODRŽIVI RAZVOJ , , za potrebe 06-332/20-1046/2 izdaje se

**LIST NEPOKRETNOSTI 4103 - PREPIS**

**Podaci o parcelama**

Broj Podbroj	Broj zgrade	Plan Skica	Datum upisa	Potes ili ulica i kućni broj	Način korišćenja Osnov sticanja	Bon. klasa	Površina m <sup>2</sup>	Prihod
651		6 6	07/12/2020	CARINE	Dvoršte NASLJEDE		317	0.00
651	1	6 6	07/12/2020	CARINE	Porodična stambena zgrada NASLJEDE		94	0.00
651	2	6 6	07/12/2020	CARINE	Porodična stambena zgrada NASLJEDE		47	0.00
651	3	6 6	07/12/2020	CARINE	Stambene zgrade NASLJEDE		31	0.00
651	4	6 6	07/12/2020	CARINE	Stambene zgrade NASLJEDE		13	0.00
651	5	6 6	07/12/2020	CARINE	Garaža kao dio zgrade NASLJEDE		12	0.00
Ukupno							514	0.00

**Podaci o vlasniku ili nosiocu**

Matični broj - ID broj	Naziv nosioca prava - adresa i mjesto	Prava	Obim prava
2012968232016 0	VUKIČEVIĆ JOVO NIKOLA UL. ŽRTAVA FAŠIZMA BR. 86 , BUDVA BUDVA 0	Susvojina	1/2
0310978231984 0	VUKIČEVIĆ JOVO STEVO UL. ŽRTAVA FAŠIZMA BR. 86 , BUDVA BUDVA 0	Susvojina	1/2

**Podaci o objektima i posebnim djelovima**



Broj Podbroj	Broj zgrade	Način korišćenja Osnov sticanja Sobnost	PD Godina izgradnje	Spratnost/ Sprat Površina	Prava Vlasnik ili nosilac prava Adresa, Mjesto
651	1	Porodična stambena zgrada NASLJEDE	958	94	Susvojina VUKIČEVIĆ JOVO NIKOLA UL. ŽRTAVA FAŠIZMA BR. 86 , Susvojina VUKIČEVIĆ JOVO STEVO UL. ŽRTAVA FAŠIZMA BR. 86 ,
651	2	Porodična stambena zgrada NASLJEDE	980	P 47	Susvojina VUKIČEVIĆ JOVO NIKOLA UL. ŽRTAVA FAŠIZMA BR. 86 , Susvojina VUKIČEVIĆ JOVO STEVO UL. ŽRTAVA FAŠIZMA BR. 86 ,



Podaci o objektima i posebnim djelovima					
Broj Podbroj	Broj zgrade	Način korišćenja Osnov sticanja Sobnost	PD Godina izgradnje	Spratnost/ Sprat Površina	Prava Vlasnik ili nosilac prava Adresa, Mjesto
651	3	Stambene zgrade NASLJEDE	919	31	Susvojina VUKIČEVIĆ JOVO NIKOLA 1/2 2012968232016 0 UL. ŽRTAVA FAŠIZMA BR. 86 , Susvojina VUKIČEVIĆ JOVO STEVO 1/2 0310978231984 0 UL. ŽRTAVA FAŠIZMA BR. 86 ,
651	4	Stambene zgrade NASLJEDE	919	13	Susvojina VUKIČEVIĆ JOVO NIKOLA 1/2 2012968232016 0 UL. ŽRTAVA FAŠIZMA BR. 86 , Susvojina VUKIČEVIĆ JOVO STEVO 1/2 0310978231984 0 UL. ŽRTAVA FAŠIZMA BR. 86 ,
651	5	Garaža kao dio zgrade NASLJEDE	919	12	Susvojina VUKIČEVIĆ JOVO NIKOLA 1/2 2012968232016 0 UL. ŽRTAVA FAŠIZMA BR. 86 , Susvojina VUKIČEVIĆ JOVO STEVO 1/2 0310978231984 0 UL. ŽRTAVA FAŠIZMA BR. 86 ,

Ne postoje tereti i ograničenja.

Naplata takse je oslobođena na osnovu člana 17 Zakona o administrativnim taksama ("Sl.list CG, br. 18/19). Naplata naknade oslobođena je na osnovu člana 174 Zakona o državnom premjeru i katastru nepokretnosti ("Sl. list RCG" br. 29/07, "Sl. list CG" br. 73/10, 032/11, 040/11, 043/15, 037/17 i 17/18).

Nadželnica:  
  
SONJA TOMASEVIĆ  


Korisnik: KORISNIK

Datum i vrijeme štampe: 26.01.2021 16:25

PODRUČNA JEDINICA  
BUDVA

Datum: 26.01.2021 16:25

KO: BUDVA

**LIST NEPOKRETNOSTI 102 - IZVOD**

Podaci o parceli							
Broj/podbroj	Broj zgrade	Plan Skica	Datum upisa	Potes ili ulica i kućni broj	Način korišćenja Osnov sticanja	Površina m <sup>2</sup>	Prihod
658	1	6 6			Porodična stambena zgrada NASLJEDE	76	0.00
658	2	6 6			Pomoćna zgrada NASLJEDE	17	0.00
658		6 6			Njiva 2. klase NASLJEDE	187	2.43
658		6 6			Dvorište NASLJEDE	500	0.00

Podaci o vlasniku ili nosiocu prava			
Matični broj - ID broj	Naziv nosioca prava - adresa i mjesto	Osnov prava	Obim prava
*	BOŽOVIĆ MILENA *	Sukorišćenje	2/3
*	DJURIŠIĆ STEFAN VJERA *	Sukorišćenje	1/3

Podaci o teretima i ograničenjima						
Broj/podbroj	Broj zgrade	PD	Redni broj	Način korišćenja	Datum upisa	Opis prava
658	1		1	Porodična stambena zgrada	26.01.2019	Nema dozvolu
658	2		2	Pomoćna zgrada	21.01.1996	Nema dozvolu

Korisnik: KORISNIK

Datum i vrijeme štampe: 26.01.2021 16:26

PODRUČNA JEDINICA

BUDVA

Datum: 26.01.2021 16:26

KO: BUDVA

**LIST NEPOKRETNOSTI 2014 - IZVOD**

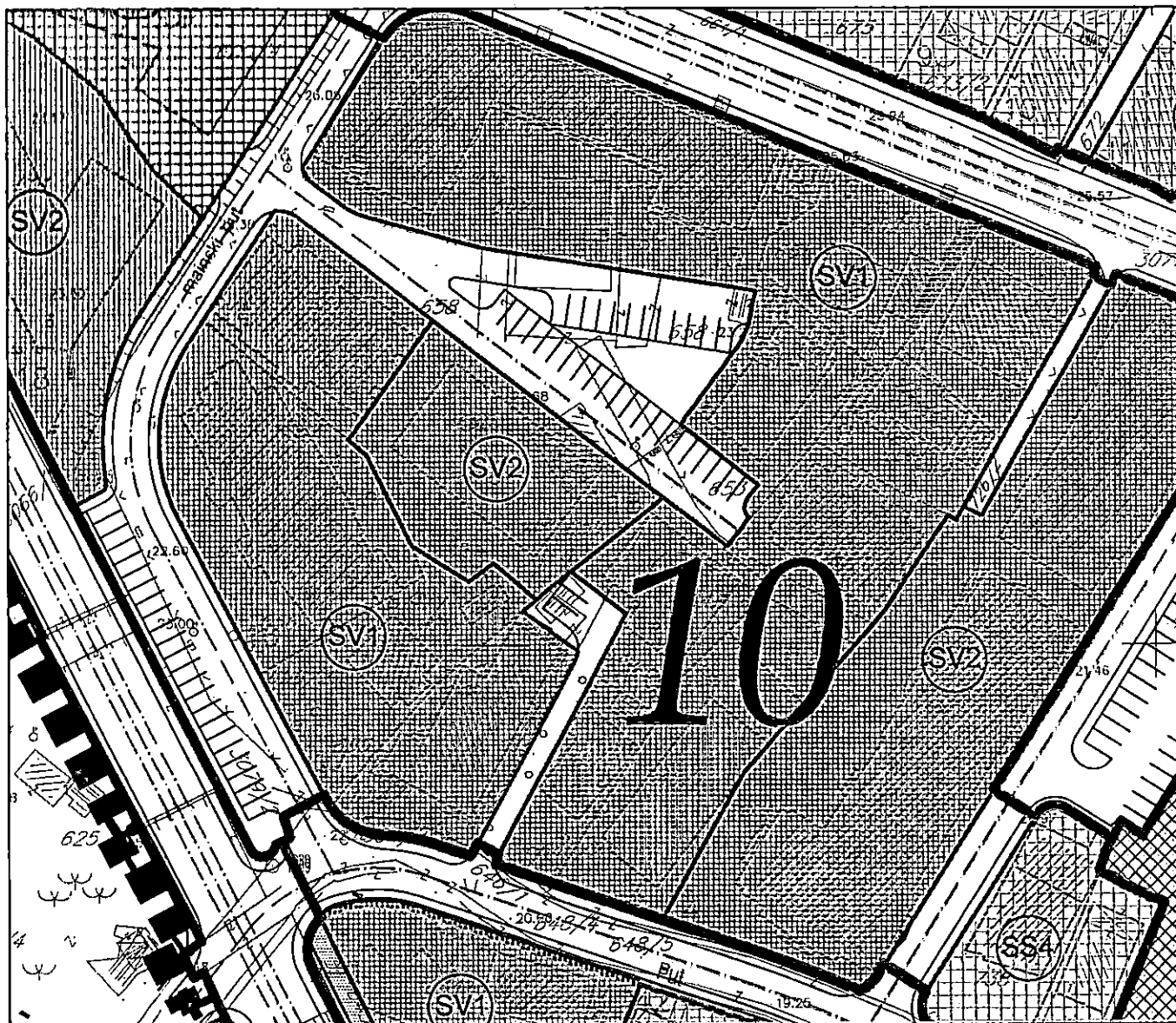
Podaci o parceli							
Broj podbroj	Broj zgrade	Plan Skica	Datum upisa	Potes ili ulica i kućni broj	Način korišćenja Osnov sticanja	Površina m <sup>2</sup>	Prihod
660	1	6 6		CARINE	Porodična stambena zgrada NASLJEĐE	91	0.00
660		6 6		CARINE	Njiva 2. klase NASLJEĐE	598	7.77
660		6 6		CARINE	Dvorište NASLJEĐE	500	0.00

Podaci o vlasniku ili nosiocu prava			
Matični broj - ID broj	Naziv nosioca prava - adresa i mjesto	Osnov prava	Obim prava
*	BOŽOVIĆ MILENA *	Korišćenje	1/1

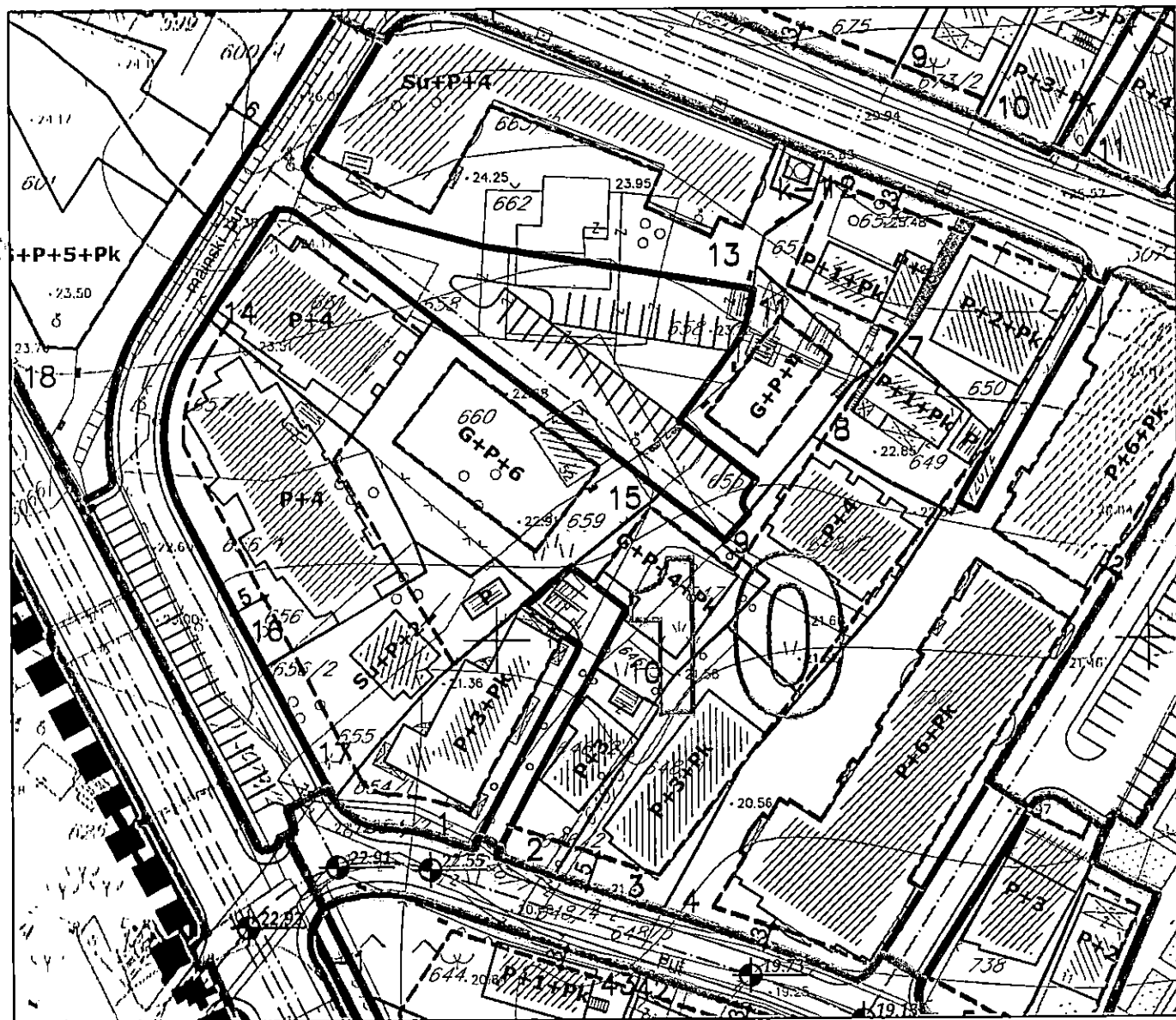
Podaci o teretima i ograničenjima						
Broj/podbroj	Broj zgrade	PD	Redni broj	Način korišćenja	Datum upisa	Opis prava
660	1		1	Porodična stambena zgrada	03.02.1997	Nema dozvolu □F



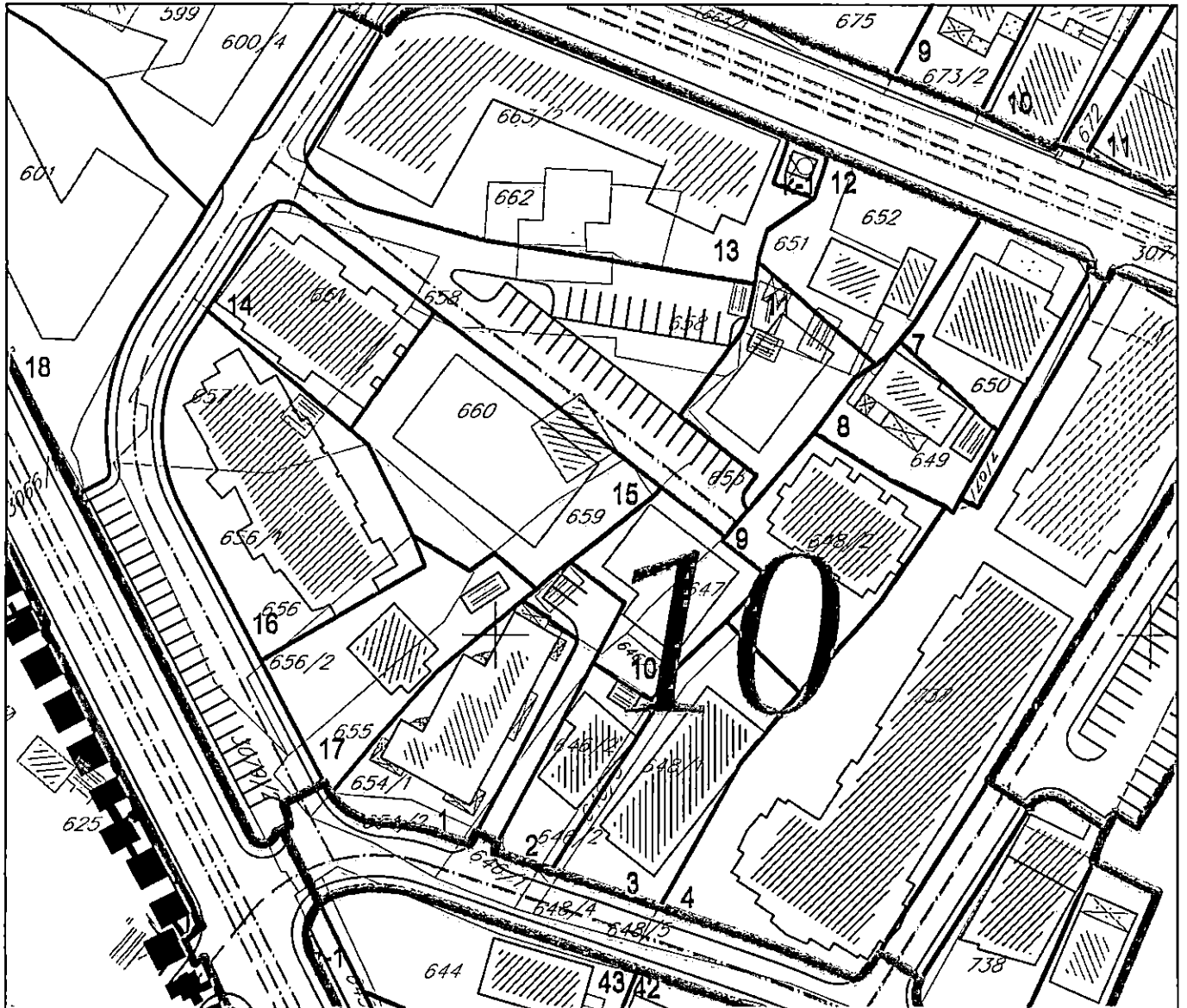
IZVOD IZ DUP-a PODKOŠLJUN, karta 09: Planirano stanje - namjena površina  
Službeni list CG – opštinski propisi broj 26/08



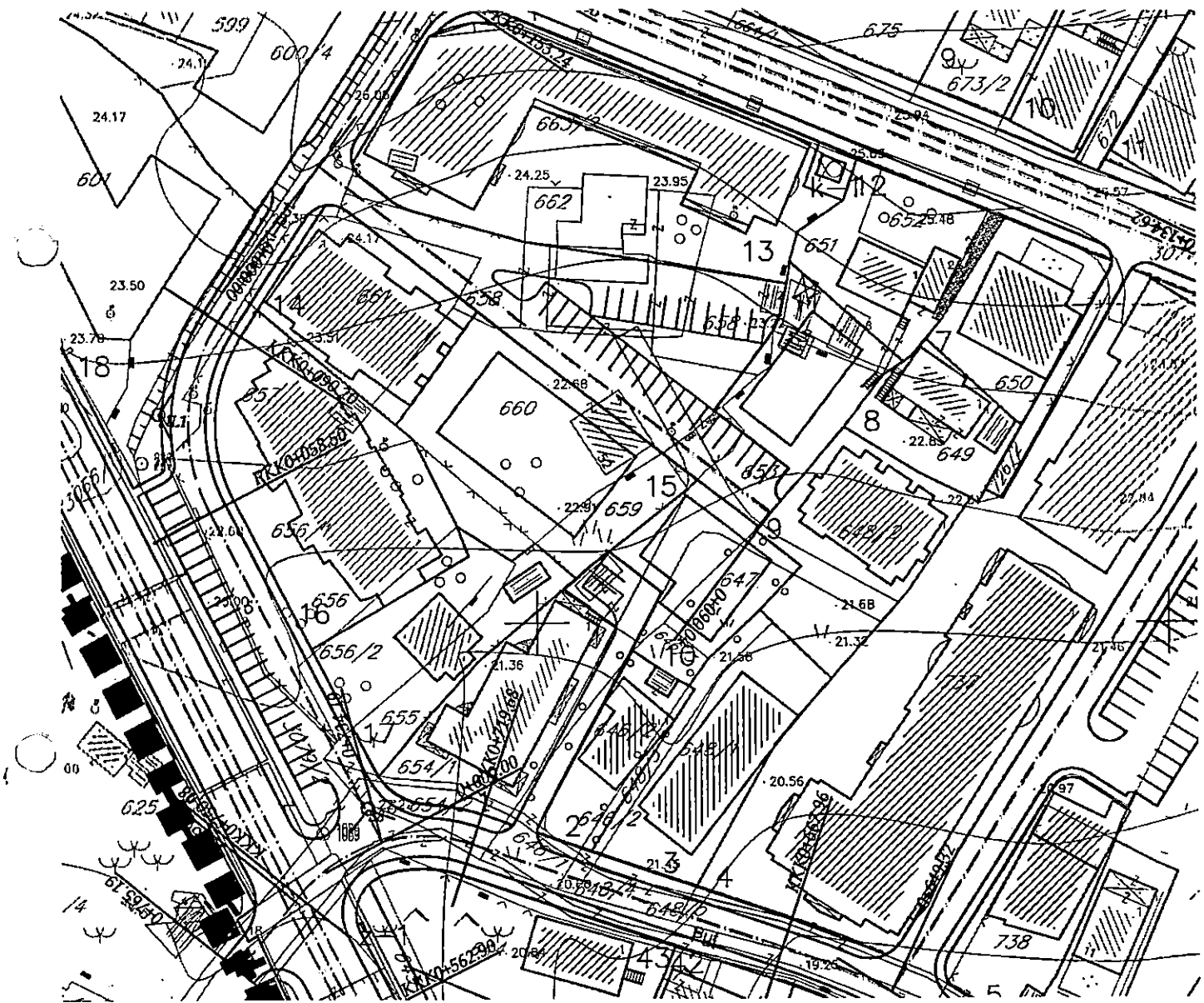
IZVOJ IZ DUP-a PODKOŠLJUN, karta 10: Planirano stanje - regulacija i nivelacija  
Službeni list CG – opštinski propisi broj 26/08



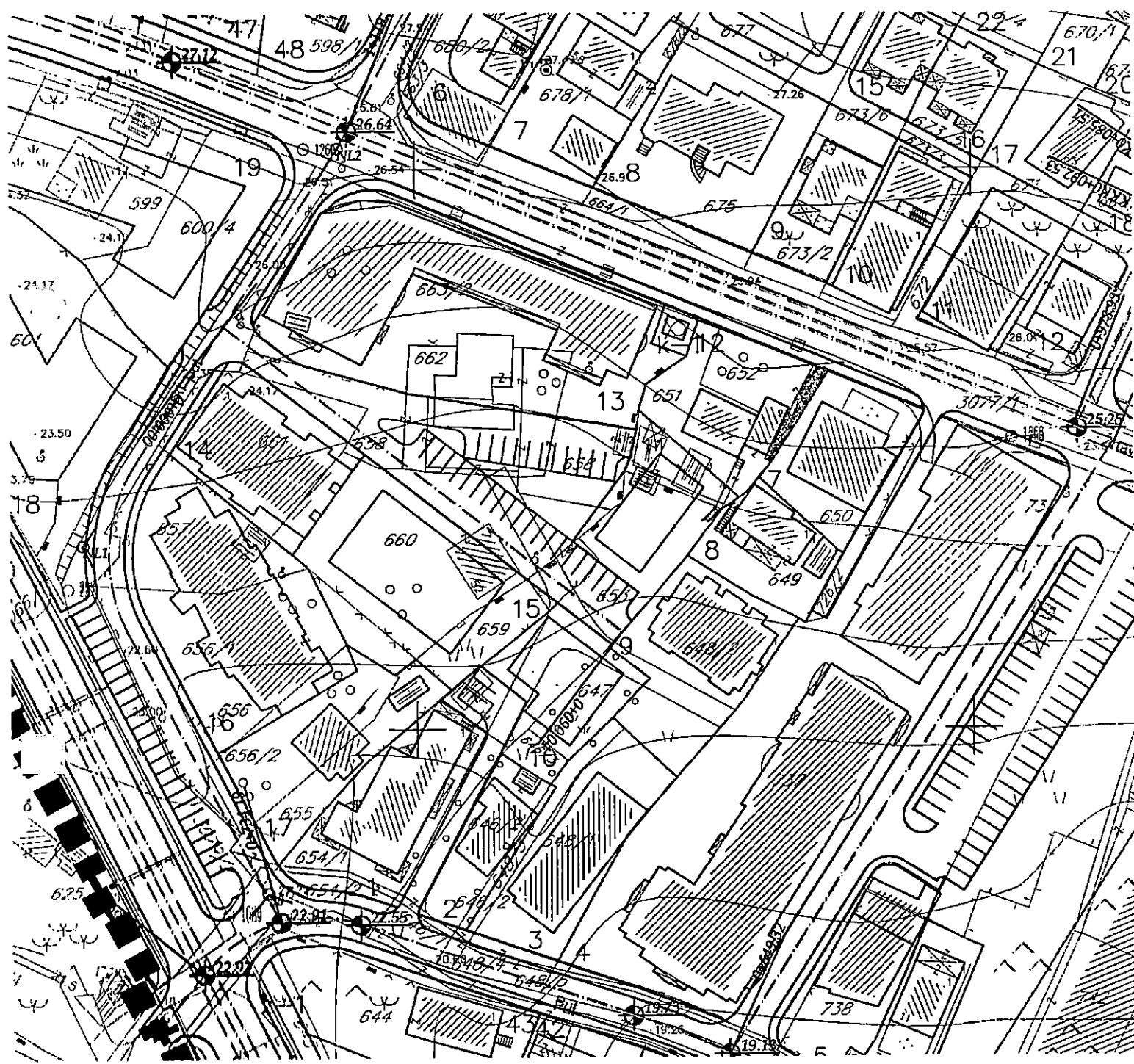
IZVOD IZ DUP-a PODKOŠLJUN, karta 11 - Planirana parcelacija i preparcelacija  
Službeni list CG – opštinski propisi broj 26/08



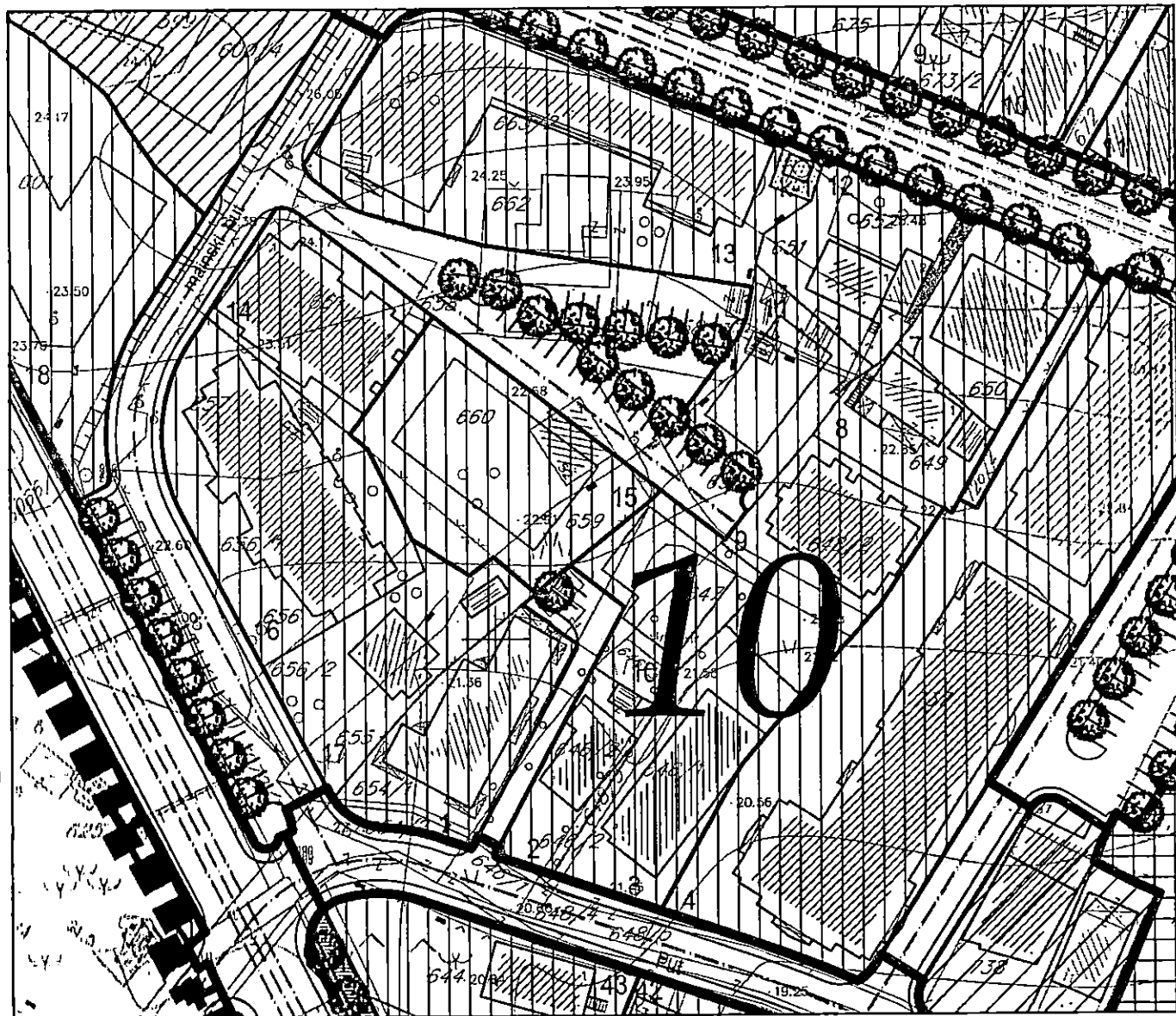
IZVOD IZ DUP-a PODKOŠLJUN, karta 12: Planirano stanje-Saobraćaj-regulacioni plan  
Službeni list CG – opštinski propisi broj 26/08



IZVOD IZ DUP-a PODKOŠLJUN, karta 13: Planirano stanje-Saobraćaj-nivelacioni plan  
Službeni list CG – opštinski propisi broj 26/08



IZVOD IZ DUP-a PODKOŠLJUN, karta 15: Planirano stanje - Površine pod zelenilom i slobodne površine  
Službeni list CG – opštinski propisi broj 26/08

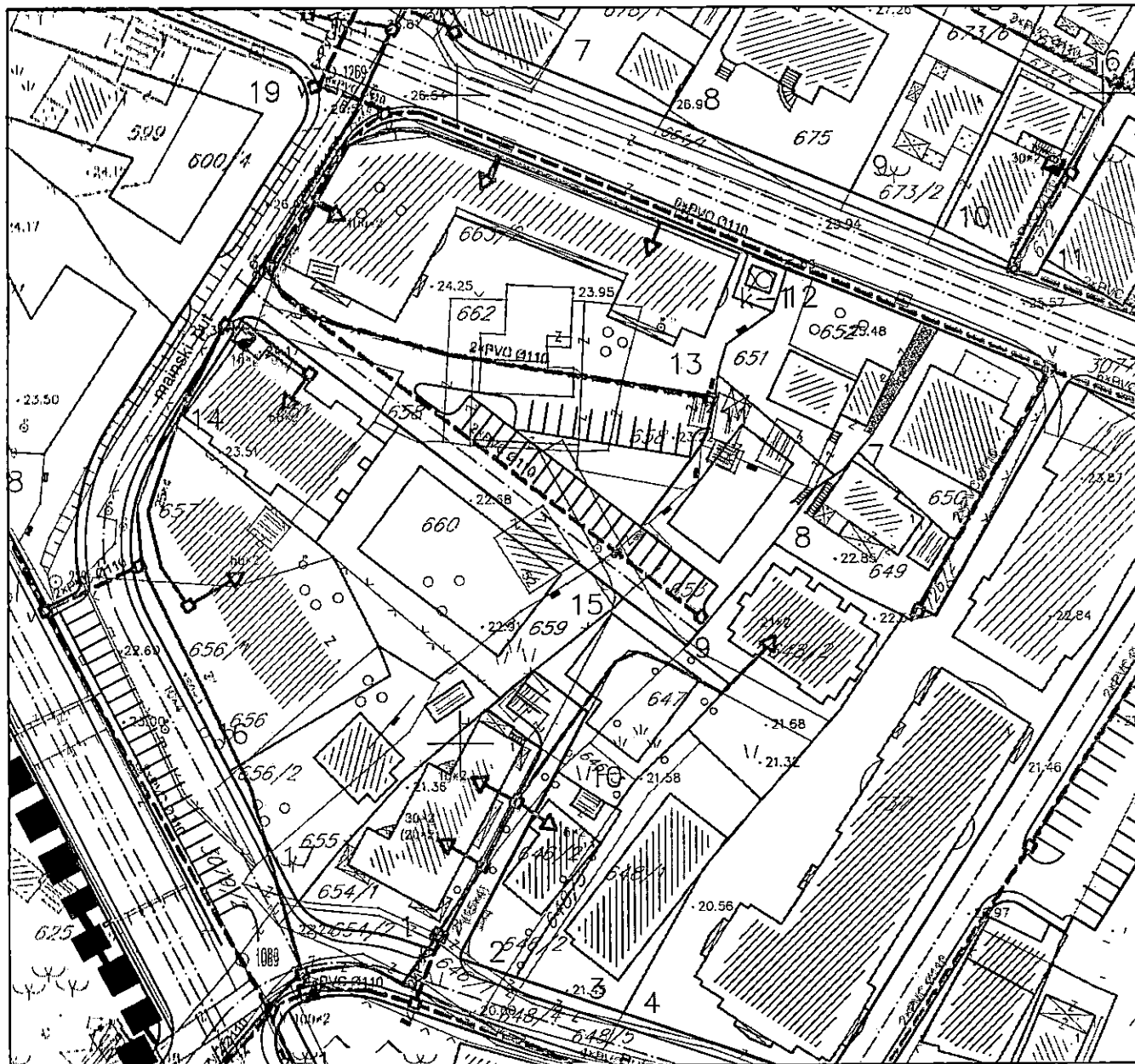








IZVOD IZ DUP-a PODKOŠLJUN, karta 21: Planirano stanje - telekomunikacije  
Službeni list CG – opštinski propisi broj 26/08



Podkošljun - URBANISTIČKI POKAZATELJI

DUP Podkošljun - URBANISTIČKI POKAZATELJI

POSTOJEĆE					
Površina urbanističke parcele (m <sup>2</sup> )	POVRŠINA POD OBJEKTIMA (m <sup>2</sup> )	UKUPNA BRGP SVIH OBJEKATA (m <sup>2</sup> )	SPRATNOST	indeks zauzetosti	indeks izgrađenosti
662	328	1642	P+3+Pk	0,49	2,46
140	140	519	P,P+3	0,43	1,58
309	1547	1547	P+3+Pk	0,44	2,20
1584	10272	10272	Su+P+2+,Su+P+4+	0,56	3,06
272	854	854	P,P+1,P+3	0,49	1,57
120	241	241	P+1	0,31	0,62
221	883	883	P+2+Pk	0,44	1,77
142	142	142	2*P	0,38	0,38
286	1428	1428	P+4	0,40	2,01
0	0	0		0,00	0,00
81	81	81	3*P	0,17	0,17
136	323	323	P,P+1+Pk	0,23	0,55
1062	6370	6370	Su+P+4	0,53	3,20
434	2172	2172	P+4	0,70	3,50
92	184	184	P+1	0,09	0,18
606	3032	3032	P+4	0,51	2,55
649	125	438	P,Su+P+2	0,16	0,97
0	0	0		0,00	0,00
2456	182	357	2*P,P+1+Pk	0,07	0,15
47	13	13	P	0,27	0,27
0	0	0		0,00	0,00

PLANIRANO																							
SIFRA PRETEŽNE NAMJENE	MAKSIMALNA POVRŠINA POD OBJEKTIMA (m <sup>2</sup> )	MAKSIMALNA UKUPNA BRGP SVIH OBJEKATA (m <sup>2</sup> )	MAKSIMALNA DOZVOLJENA SPRATNOST	indeks zauzetosti	indeks izgrađenosti	Status postojećih objekata 0 - ruši se, 1 - zadržava se	Dovoljene vrste građenja 00 - bez građenja, ZG - planiran nov objekat, DOG - dogradnja, NDG - nadgradnja	MINIMALNO BRGP stanovanja (stanovana) (m <sup>2</sup> )	MAKSIMALNO BRGP komercijalnih i poslovnih djelatnosti (m <sup>2</sup> )	BRGP tuzizam (hoteli i rent-a-ville) (m <sup>2</sup> )	BRGP radne djelatnosti - obrazovanje (m <sup>2</sup> )	BRGP radne djelatnosti - socijalna zaštita (m <sup>2</sup> )	BRGP manastirski kompleks (m <sup>2</sup> )	BRGP vjerski objekti - crkva (m <sup>2</sup> )	BRGP komunalni servisi (m <sup>2</sup> )	BRGP groblja (m <sup>2</sup> )	Površine pod zelenilom (m <sup>2</sup> )	Broj stanova (apartmana)	Broj hotelskih ležaja	Broj stanovnika	Indeks površine parcele (m <sup>2</sup> )	Površina po stanovniku (m <sup>2</sup> )	Površina po stanovniku (m <sup>2</sup> )
SV1	328	1642	P+3+Pk	0,49	2,46	1	00	1313	328									170	12	42	3,4	4	1,1
SV1	140	519	P,P+3	0,43	1,58	1	00	379	140									94	3	12	5,5	4	1,1
SV1	309	1547	P+3+Pk	0,44	2,20	1	00	1237	309									168	11	39	3,5	4	1,1
SV2	1584	13884	2*P+6+Pk	0,59	4,13	1	00	11900	1584									587	108	375	3,3	4	1,1
SS4	272	1080	P,P+3	0,49	1,92	1	NDG	788	272									139	7	25	2,9	4	1,1
SS4	120	381	P+2	0,31	0,93	1	NDG	241	120									134	2	8	2,5	4	1,1
SV1	221	883	P+2+Pk	0,44	1,77	1	00	662	221									140	8	21	2,7	4	1,1
SV1	142	378	P,P+1+Pk	0,38	1,01	1	NDG	237	142									117	2	8	2,33	4	1,1
SV1	286	1428	P+4	0,40	2,01	1	00	1142	286									212	10	36	4,25	4	1,1
SV1	244	1464	G+P+4+Pk	0,49	2,95		IZG	1220	244									126	11	39	2,52	3,2	1,1
SV1	190	951	P+4	0,39	1,97	0	IZG	781	190									146	7	24	2,92	6,0	5,2
SV1	138	385	P+1,P+1+Pk	0,23	0,83	1	NDG	226	138									223	2	7	4,45	30,6	12,5
SV1	1062	6370	Su+P+4	0,53	3,20	1	00	5308	1062									464	48	169	9,29	2,7	6,49
SV1	434	2172	P+4	0,70	3,50	1	00	1738	434									93	18	65	1,85	1,7	8,92
SV2	438	3085	P+6	0,42	2,95	0	IZG	2830	438									300	24	84	6,00	3,8	8,06
SV1	606	3032	G+P+4	0,51	2,55	1	00	2428	606									292	22	77	5,85	3,8	8,48
SV1	126	438	P,Su+P+2	0,19	0,87	1	00	313	126									282	3	10	5,24	26,3	15,3
SV2	794	5581	G+P+6+Pk	0,40	2,83		IZG	4787	794									589	43	152	11,71	3,9	7,72
TH	780	3040	G+P+3	0,31	1,24	0	IZG			3040								848		76			
	13	13	P	0,27	0,27	1	00								13								34
UZLZ	0	0		0,00	0,00		00											325					325

ostalni savjetnik II: arh.Maja Tišma dipl.inž.

*C. Tišma*

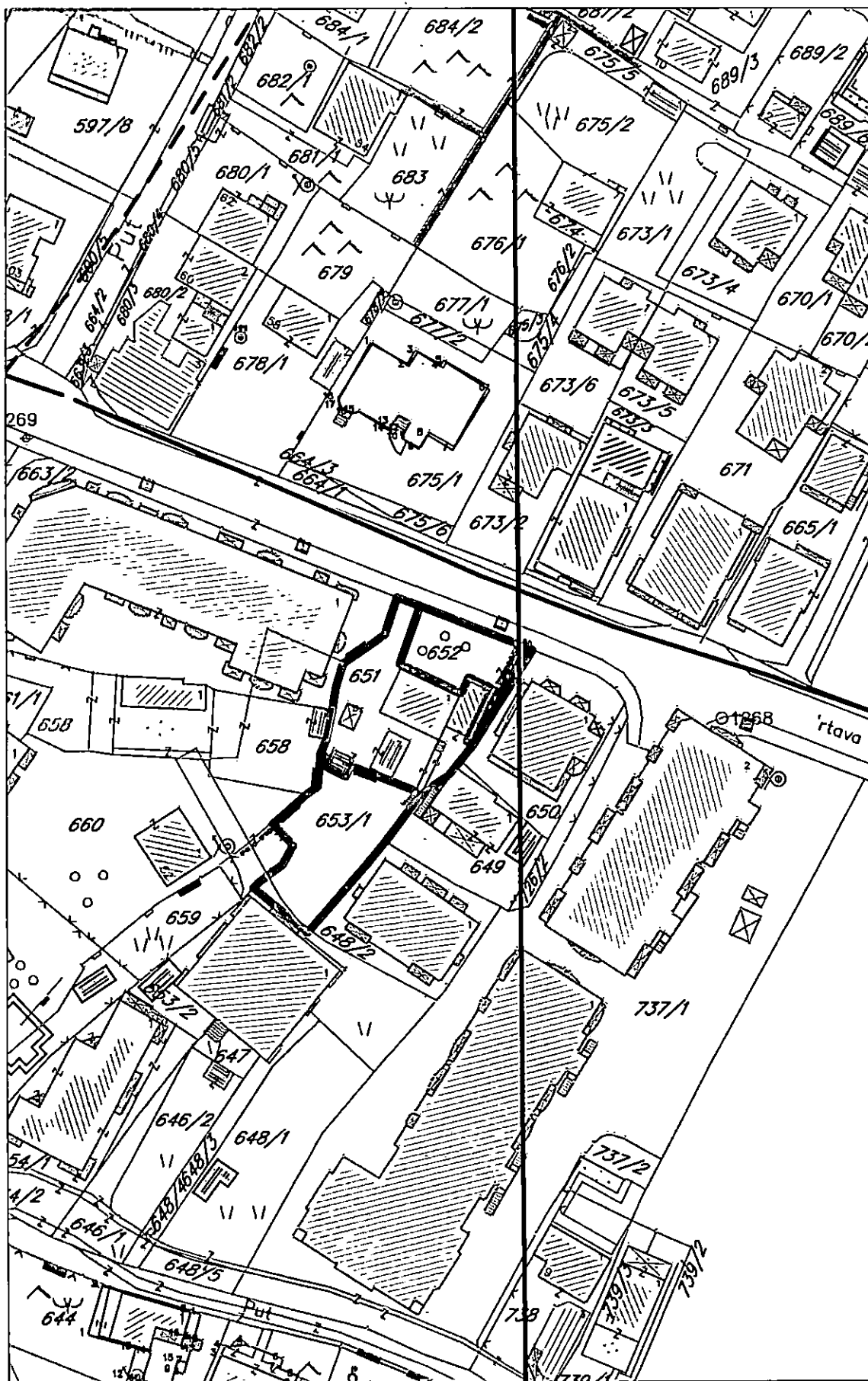


Budva, 27.01.2021.godine

Praklop digitalnog katastra sa kartom br. 19. Plan saobraćajne infrastrukture,  
Iz obuhvata PPPNOP (Službeni list CG, 56/18)



Preklop digitalnog katastra sa kartom br. 20. Plan hidrotehničke infrastrukture,  
iz obuhvata PPPNOP (Službeni list CG, 56/18)





# DOO "VODOVOD I KANALIZACIJA" - BUDVA

Trg sunca 1, 85310 Budva

Sektor za planiranje, organizaciju i razvoj

www.vodovodbudva.me

Telefon: +382(0)33/403-304. Tehnički sektor: +382(0)33/403-484. fax: +382(0)33/465-574. E-mail: tehnicka.sluzba.bd@gmail.com

"VODOVOD I KANALIZACIJA"	
Broj: 01-2192/1	
Budva, 27. 04. 2021. god.	

VOB P 15-12

Na osnovu zahtjeva broj 06-332/20-1046/4 od 28.01.2021. godine, naš broj 01-307/1 od 03.02.2021. godine, koji je podneo Sekretarijat za urbanizam i održivi razvoj Opštine Budva, a rješavajući po zahtjevu podnosioca **VUKIĆEVIĆ STEVO I VUKIĆEVIĆ NIKOLA**, izdaju se:

## TEHNIČKI USLOVI ZA PROJEKTOVANJE INSTALACIJA VODOVODA I FEKALNE KANALIZACIJE I ZA PRIKLJUČENJE NA VODOVODNU I FEKALNU KANALIZACIONU MREŽU

Org. jed:	06-332/20-	Redni broj:	1046	Prilog:	5
Ud. klas. znak:					
OPŠTINA BUDVA					
2021					
Vijeće:					

Za katastarske parcele broj: 652 i dijelove 651, 653/1, 660 i 658 KO Budva, urbanističke parcele broj 11 i 12, blok broj 10, DUP Podkošljun, na kojoj je Urbanističko tehničkim uslovima izdatim od strane Sekretarijata za urbanizam i održivi razvoj Opštine Budva, predviđena izgradnja objekta, predviđaju se uslovi priključenja na vodovodnu i fekalnu kanalizacionu mrežu, u skladu sa priloženom skicom, koja je sastavni dio ovih tehničkih uslova, i sljedećim smjernicama:

- Postojeći objekat je priključen na vodovodnu i fekalnu kanalizacionu mrežu.
- Predvidjeti ukidanje postojećeg vodovodnog priključka i vodomjera (ukoliko se objekat uklanja). Za planirani objekat određuje se novo mjesto priključenja na vodovodnu mrežu. Fekalni kanalizacioni priključak može se zadržati.
- Kroz predmetnu urbanističku parcelu prolazi fekalna kanalizacija. Oko iste je potrebno predvidjeti pojas sanitarne zaštite (pojas bez gradnje) u širini od 3,00 m, u skladu sa važećom zakonskom regulativom.

Ovi tehnički uslovi su sastavni dio izdatih Urbanističko – tehničkih uslova broj 06-332/20-1046/3 od 27.01.2021. godine.

Obrada:

SLUŽBA ZA PLANIRANJE I PROJEKTOVANJE

Momir Tomović, dip. gr. ing.

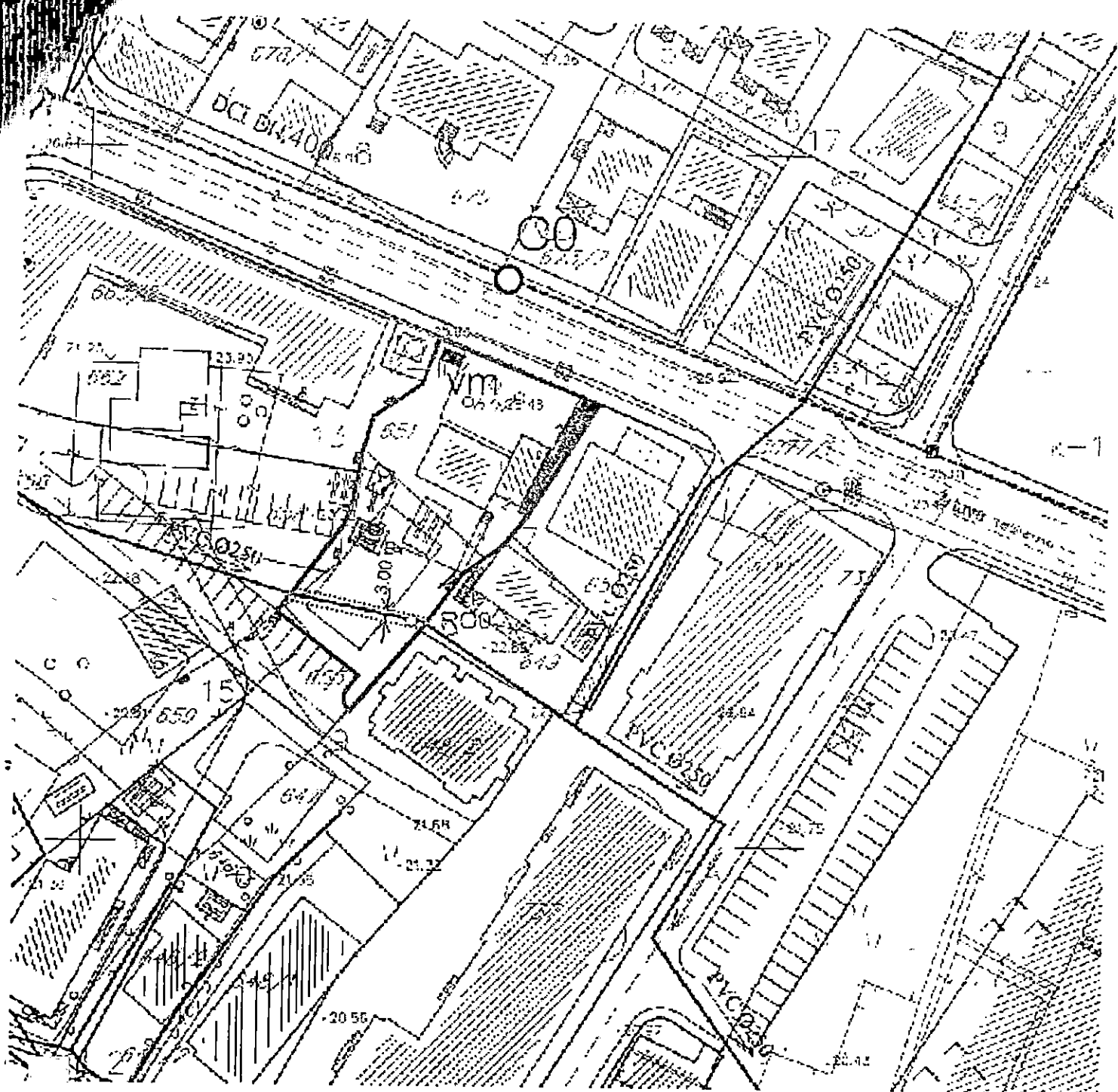
SEKTOR ZA PLANIRANJE, ORGANIZACIJU I RAZVOJ

Igor Đurašević







VD IZVRŠNI DIREKTOR




Jasna Dokić



**Legenda:**

-  Postojeći vodovod
-  ČO Planirano mjesto priključenja na vodovod (za planirani objekat)  
- postojeće mjesto priključenja i postojeća vodomjerna šahta  
nijesu identifikovani na terenu  
- predvidjeti ukidanje istih (ukoliko se i objekat uklanja)
-  vm Planirana vodomjerna šahta za planirani objekat
-  Postojeća fekalna kanalizacija
-  Pojas sanitarne zaštite oko cjevovoda u širini od 3,00m  
(pojas bez gradnje) u skladu sa važećim pravilnicima
-  Ro0 Postojeće mjesto priključenja na fekalnu kanalizaciju  
- zadržati ga i za planirani objekat





DOO "VODOVOD I KANALIZACIJA" - BUDVA

Trg sunca 1, 85310 Budva

Sektor za planiranje, organizaciju i razvoj

www.vodovodbudva.me

Telefon: +382(0)33/403-304. Tehnički sektor: +382(0)33/403-484. fax: +382(0)33/465-574. E-mail: tehnicka.sluzba.bd@gmail.com

Proj. broj:	01-2192/1
Budva,	27. 04. 2021. god.

VOB P 15-12

Na osnovu zahtjeva broj 06-332/20-1046/4 od 28.01.2021. godine, naš broj 01-307/1 od 03.02.2021. godine, koji je podneo Sekretarijat za urbanizam i održivi razvoj Opštine Budva, a rješavajući po zahtjevu podnosioca **VUKIĆEVIĆ STEVO I VUKIĆEVIĆ NIKOLA**, izdaju se:

**TEHNIČKI USLOVI  
ZA PROJEKTOVANJE INSTALACIJA  
VODOVODA I FEKALNE KANALIZACIJE  
I ZA PRIKLJUČENJE NA VODOVODNU I FEKALNU  
KANALIZACIONU MREŽU**

Opština Budva	Proj. broj:	06-332/20-1046/4	Reži. broj:	01-307/1
	Org. led.	06-332	Ved. klas. zbir.	1046
				15
				Prilog
				Vrijednos.

Za katastarske parcele broj: 652 i dijelove 651, 653/1, 660 i 658 KO Budva, urbanističke parcele broj 11 i 12, blok broj 10, DUP Podkošljun, na kojoj je Urbanističko tehničkim uslovima izdatim od strane Sekretarijata za urbanizam i održivi razvoj Opštine Budva, predviđena izgradnja objekta, predviđaju se uslovi priključenja na vodovodnu i fekalnu kanalizacionu mrežu, u skladu sa priloženom skicom, koja je sastavni dio ovih tehničkih uslova, i sljedećim smjernicama:

- Postojeći objekat je priključen na vodovodnu i fekalnu kanalizacionu mrežu.
- Predvidjeti ukidanje postojećeg vodovodnog priključka i vodomjera (ukoliko se objekat uklanja). Za planirani objekat određuje se novo mjesto priključenja na vodovodnu mrežu. Fekalni kanalizacioni priključak može se zadržati.
- Kroz predmetnu urbanističku parcelu prolazi fekalna kanalizacija. Oko iste je potrebno predvidjeti pojas sanitarne zaštite (pojas bez gradnje) u širini od 3,00 m, u skladu sa važećom zakonskom regulativom.

Ovi tehnički uslovi su sastavni dio izdatih Urbanističko – tehničkih uslova broj 06-332/20-1046/3 od 27.01.2021. godine.

Obrada:

SLUŽBA ZA PLANIRANJE I  
PROJEKTOVANJE

Momir Tomović, dip. gr. ing.

SEKTOR ZA PLANIRANJE,  
ORGANIZACIJU I RAZVOJ

Igor Đurašević

VD IZVRŠNI DIREKTOR



Jasna Dokić