



CRNA GORA
OPŠTINA BUDVA
Sekretarijat za urbanizam i održivi razvoj

Trg Sunca br. 3, 85310 Budva, Crna Gora, tel: +382 33 451 287, e-mail: urbanizam.bd@budva.me

Broj: 06-332/21-119/4
Budva, 25.03.2021. godine

Sekretarijat za urbanizam i održivi razvoj opštine Budva, rješavajući po zahtjevu Samardžić Jovice iz Budve na osnovu člana 74 Zakona o planiranju prostora i izgradnji objekata ("Službeni list CG", br. 64/17, 44/18, 63/18, 11/19, 82/20 i 116/20), člana 1 Uredbe o povjeravanju dijela poslova Ministarstva održivog razvoja i turizma jedinicama lokalne samouprave ("Službeni list CG" br. 87/18, 28/19 i 75/19), Pravilnika o obrascu za izdavanje urbanističko tehničkih uslova ("Službeni list CG" br. 70/17), i LSL Smokov vijenac - Drobnići ("Službeni list CG-opštinski propisi" br. 11/09), evidentiranog u elektronskom Centralnom registru planske dokumentacije, izdaje:

URBANISTIČKO-TEHNIČKE USLOVE
za izradu tehničke dokumentacije za
izgradnju objekta

1. URBANISTIČKA PARCELA

Blok broj: 1

Urbanistička parcela broj: 32 koju čini dio katastarske parcele 860 KO Reževići I

Dio katastarske parcele 860 KO Reževići I ulazi u trasu saobraćajnice po DUP-u.

Tačni podaci o katastarskim parcelama koje čine predmetnu urbanističku parcelu utvrdiće se kroz izradu Elaborat parcelacije po planskom dokumentu. Elaborat izrađuje ovlašćena geodetska organizacija i mora biti ovjeren od strane Uprave za nekretnine – PJ Budva.

2. POSTOJEĆE STANJE NA URBANISTIČKOJ / KATASTARSKOJ PARCELI

U listu nepokretnosti broj 104-919-2656/2021 za KO Reževići I, od 08.03.2021.godine, na katastarskoj parceli 860 KO Reževići I nema upisanih objekata. Na katastarskoj parceli 860 KO Reževići I nema upisanih tereta i ograničenja.

3. PLANIRANA NAMJENA OBJEKTA

(SM4) ZONA NOVE IZGRADNJE – KUĆA U TRADICIONALNOM MANIRU

U ovoj zoni nova kuća treba da bude u stilu paštrovskih kuća. Pod ovim se ne misli na doslovnu arhitektonsko građevinsku imitaciju paštrovske kuće, već se daju uslovi za realizaciju određenih stilskih odlika koje, u kombinaciji sa savremenim funkcionalnim, građevinskim, instalacionim, energetskim i hortikulturnim rješenjima, treba da doprinesu stvaranju savremenog komfora i daljem zaokruživanju izgleda seoskog naselja i njegove dalje arhitektonsko-estetske kultivizacije. (strana 64-65)

Pravilnikom o vrstama, minimalno-tehničkim uslovima i kategorizaciji ugostiteljskih objekata ("Službeni list CG" br. 36/18) definisane su vrste i sadržaj ugostiteljskih objekata za pružanje usluge smještaja i usluge pripremanja i usluživanja hrane i pića. Zakon o turizmu i ugostiteljstvu ("Službeni list CG" br. 02/18, 04/18 i 13/18) uređuje uslove za obavljanje turističke i ugostiteljske djelatnosti i druga pitanja od značaja za turizam i ugostiteljstvo.

Pravilnikom o vrstama, minimalno-tehničkim uslovima i kategorizaciji ugostiteljskih objekata ("Službeni list CG" br. 36/18) nije predviđena turistička vila kao samostalna poslovna jedinica. Članom 29 stav 1 predviđeno sledeće: "Turistička vila je objekat koji može da bude u privatnoj svojini i koji se nalazi i dio je turističkog rizorta i koristi sadržaje turističkog rizorta kojima upravlja jedan upravljač."

U članu 21 definisana je kuća za iznajmljivanje turistima, kao arhitektonski i funkcionalno autonomni građevinski objekat sa sopstvenim dvorištem, koja se izdaje isključivo kao cjelina, pojedincu ili grupi turista na određeno vrijeme.

U članu 19 i 20 definisani su turistički apartmani i turistički apartmanski blok. Turistički apartman se sastoji od dnevnog boravka, jedne ili više soba, kuhinje i kupatila i namjenjen je smještaju turista na određeno vrijeme. Apartmanski blok se sastoji od 5 i više turističkih apartmana u okviru istog građevinskog objekta.

U članu 3 Pravilnika o vrstama, minimalno-tehničkim uslovima i kategorizaciji ugostiteljskih objekata ("Službeni list CG" br. 36/18) predviđeno je da je hotel poslovni objekat u kojem se obavlja ugostiteljska djelatnost pružanja usluga smještaja, pripremanja i usluživanja hrane, pića i napitaka i druge usluge uobičajene u ugostiteljstvu. Hotel je funkcionalna građevinska Celina, odnosno dio građevinskog objekta sa zasebnim pristupom i zasebnim ulazom, horizontalnim i vertikalnim komunikacijama. Hotel može da se sastoji iz više građevinskih objekata koji su povezani hodnicima (topla veza). Hotel ima recepciju sa holom, smještajne jedinice, restoran sa kuhinjom i toalete za goste. Depadans primarnih ugostiteljskih objekata, shodno članu 16 pravilnika, predstavljaju samostalnu građevinsku cjelinu koja može da bude spojena sa glavnim objektom, u kojoj se pružaju usluge smještaja, dok se usluge pripremanja i usluživanja hrane, pića i napitaka pružaju u glavnom objektu. Depadans je lociran u neposrednoj blizini hotela, motela i pansiona. Depadansi mogu da koriste komercijalni naziv: bungalov, paviljon i vila.

4. PRAVILA PARCELACIJE

U skladu sa članom 13, tačka 1 i 2 Pravilnika o načinu izrade i sadržini tehničke dokumentacije za građenje objekta ("Službeni list CG" broj 44/18) uraditi Elaborat parcelacije po planskom dokumentu, kako bi se tačno utvrdila površina predmetnih katastarskih parcela koje formiraju urbanističku parcelu. Stavom 2 člana 13 Pravilnika o načinu izrade i sadržini tehničke dokumentacije za građenje objekta je predviđeno da se za objekte infrastrukturee, umjesto Elaborata parcelacije po planskom dokumentu, prilaže grafički prikaz buduće trase objekta na ažurnim katastarskim podlogama.

Elaborat izrađuje ovlašćena geodetska organizacija u skladu sa članom 138 Zakona o državnom premjeru i katastru nepokretnosti („Službeni list RCG" broj 29/07 i „Službeni list CG" br. 32/11, 40/11, 43/15, 37/17 i 17/18) . Elaborat mora biti ovjeren od strane Uprave za nekretnine, Područna jedinica Budva, u skladu sa članom 141 Zakona o državnom premjeru i katastru nepokretnosti kojim je propisano da kontrolu, pregled i prijem Elaborata vrši organ uprave i potvrđuje pečatom i potpisom ovlašćenog lica.

Ukoliko na postojećim granicama parcela dođe do neslaganja između ažurnog katastarskog stanja i plana, mjerodavno je ažurno katastarsko stanje.

Članom 237 važećeg zakona, je predviđeno da se do donošenja Plana generalne regulacije Crne Gore može graditi na dijelu urbanističke parcele, ako nedostajući dio urbanističke parcele ne utiče na funkcionalnost i pristup objektu i uz uslov da se urbanistički parametri utvrđeni planom za urbanističku parcelu umanje za nedostajući dio urbanističke parcele.

Kroz izradu lidejnog rješenja urbanističke parcele dokazati ispunjenost uslova propisanih članom 237 Zakona o planiranju prostora i izgradnji objekata.

5. PRAVILA REGULACIJE

- Građevinska linija predstavlja krajnju granicu za izgradnju objekta.
- Ukoliko u grafičkom prilogu regulacija i nivelacija nijesu posebno određena minimalna odstojanja objekata od bočnih granica urbanističke parcele su sledeća:
 - slobodnostojeći objekti - 2,50 m; izuzetno, ovo rastojanje može biti i manje (min. 1,50m), ukoliko je oblik parcele nepravilan i ukoliko je rastojanje od susjednog objekta minimalno 3,00 m.
 - jednostrano uzidani objekti - 3,00 – 4,00 m prema slobodnom djelu parcele; izuzetno, ovo rastojanje može biti i manje (od 1,50 - 2,50 m), ukoliko je oblik parcele nepravilan i ukoliko je rastojanje od susjednog objekta minimalno 3,00 m.
 - minimalno odstojanje objekta od zadnje granice parcele je 3,00 m; izuzetno, ovo rastojanje može biti i manje (min. 2,50 m), ukoliko je oblik parcele nepravilan i ukoliko je rastojanje od susjednog objekta minimalno 3,00 m.
 - minimalno odstojanje objekta od susjednog objekta je 3,00 m.
- Maksimalan broj etaža, posmatrajući sa najniže strane kuće je 3, a broj međuspratnih konstrukcija je 2, što znači da je maksimalna spratnost objekta suteran (ili podrum), prizemlje, 1 sprat - Su(ili Po)+P+1, ili prizemlje, 1 sprat i potkrovlje – P+1+Pk, odnosno tri etaže. U suteranu ili podrumu smjestiti garaže.
- Maksimalna visina vijenca iznosi 7,50 - 9,00 m ($P+1+Pk = 7,5$ m $Su+P+1 = 9,0$ m;), mjereno od konačno nivelisanog i uređenog terena do gornje ivice krovnog vijenca.
- Maksimalna visina vijenca objekta mjeri se:
 - na pretežno ravnom terenu: od konačno nivelisanog i uređenog terena do gornje ivice konstrukcije posljednje etaže ili horizontalnog serklaža
 - na terenu u većem nagibu: od ivice poda najniže etaže objekta do gornje ivice konstrukcije posljednje etaže ili horizontalnog serklaža.
- Maksimalna visina sljemena krova objekta je 3,50 m mjereno od kote gotovog poda najviše etaže do sljemena krova, pri čemu se ne smije prekoračiti maksimalno dozvoljeni nagib krova.
- Visina nazidka potkrovnne etaže iznosi najviše 1,50 m računajući od kote poda potkrovnne etaže do tačke preloma krovne kosine.
- Kota prizemlja je:
 - na pretežno ravnom postojećem terenu (nagiba do 10°): najviše do 1,20 m iznad konačno nivelisanog i uređenog terena. Za objekte sa podrumskim ili suteranskim etažama, orijentaciona kota poda prizemlja može biti najviše 1.50 m iznad konačno nivelisanog i uređenog terena;
 - na postojećem terenu u većem nagibu (nagiba preko 10°): u nivou poda najniže korisne etaže i iznosi najviše 3,50 m iznad kote konačno nivelisanog i uređenog terena najnižeg dijela objekta.
- Prije pribavljanja dokumenata neophodnih za izgradnju obavezno je utvrditi geomehanička svojstva terena na mikrolokaciji, na osnovu uslova iz tačke 5.13. UTU za stabilnost terena i objekata i prihvatljiv nivo seizmičkog rizika.
- Dozvoljena je fazna izgradnja, s tim da konačno izgrađen objekat, odnosno objekti na urbanističkoj parceli, ne mogu preći maksimalne dozvoljene površine pod objektom (objektima), maksimalno dozvoljenu BRGP na urbanističkoj parceli i spratnost, a ove vrijednosti mogu biti i manje.

- Krovovi objekata su jednovodni i dvovodni. Primjeniti jednovodni krov koji je paralelan sa nagibom terena. Nad objektima većih horizontalnih gabarita moguća je primjena dvovodnog krova. (strana 67)
- Nagib krova je od 18° do 23°.
- Krovni pokrivač je obavezno kanalica (kupa) ili mediteran crijep.
- Streha krova može imati najveću širinu do 60 cm, a poželjno je da bude i manja. Smije se postaviti samo nad zidovima gdje su vjenčanice, a nikako na kalkanima ili na zabatu. Na strehu se kači konvencionalni kvadratni ili polukružni oluk odgovarajućeg presjeka. Nije dozvoljena upotreba ležećih oluka. Nije dozvoljeno usjecanje krovne ravni radi stvaranja terasa u nivou potkrovlja otvaranje vidilica, badža i sl.
- Voda sa krova jednog objekta ne smije se slivati na drugi objekat ili susjednu parcelu.
- Vidik iz susjedne kuće, koja je prethodno bila podignuta, ne smije da bude zaklonjen izgradnjom novog objekta. Lociranjem, projektom i izgradnjom nove kuće mora se omogućiti pogled na glavni vizuelni motiv – more iz susjednih kuća koje eventualno mogu da budu zaklonjene. Pod omogućavanjem pogleda se podrazumjeva vizura (nesmetan pogled) na more sa druge etaže (I sprat kod objekata spratnosti P+1, odnosno prizemlje kod objekata spratnosti Su+P ili Su+P+1) susjednih kuća.
- Prozori novoplanirane zgrade ka susjedu mogu se predvidjeti samo u slučaju da je razmak do susjedne zgrade veći od 3,0 m.
- Ukoliko je novoplanirana zgrada udaljena od susjedne od 1,50 m do 3,0 m, nije dozvoljeno sa te strane novoplanirane zgrade postavljati otvore stambenih prostorija, već samo otvore pomoćnih prostorija sa prozorima maksimalne veličine 60 x 60 cm i sa visinom parapet 1,80 m.
- Ukoliko je razmak od novoplanirane zgrade do susjednog objekta manji od 1,50 m sa te strane ne mogu da se izrađuju prozori, već samo ventilacioni otvori.
- Ukoliko se objekat postavlja na granicu sa susjednom parcelom, sa te strane nije dozvoljeno postavljati bilo kakve otvore.
- Uređenje prostora oko objekata uraditi na način dat u tački 7.1.4. UTU za uređenje površina pod zelenilom i slobodnih površina, a detaljna razrada je ostavljena vlasnicima.
- Za izgradnju podzida i suhozida važe uslovi definisani 5.12. Uslovi za rekonstrukciju i izgradnju suhozida i podzida.

6. URBANISTIČKI PARAMETRI

	POVRŠINA URBANISTIČKE PARCELE u m ²	BRGP u m ²	POVRŠINA POD OBJEKTIMA u m ²	INDEKS IZGRADENOSTI	INDEKS ZAUZETOSTI	SPRATNOST/BR.ETAŽA
URBANISTIČKA PARCELA 32	783	256	128	0.33	0.16	P+1

7. POTREBA IZRADE GEOLOŠKIH PODLOGA, POTREBA VRŠENJA GEOLOŠKIH ISTRAŽIVANJA, PREPORUKE ZA SMANJENJE UTICAJA I ZAŠTITU OD ZEMLJOTRESA

Prije izrade tehničke dokumentacije investitor je obavezan da u skladu sa Članom 5. Zakona o geološkim istraživanjima ("Službeni list RCG" broj 28/93, 27/94, 42/94 i 26/07 i "Službeni list CG" broj 28/11) izraditi **Revidovani Projekat osnovnih geoloških istraživanja tla** za predmetnu lokaciju, u cilju utvrđivanja osnovnih geoloških uslova za projektovanje investicionih objekata. Geološka istraživanja, izradu projekta geoloških istraživanja i reviziju vrše privredna društva, odnosno druga pravna lica koja imaju licencu. Za objekte veće od 1000m² ili sa 4 i više nadzemnih etaža, shodno članu 7. Zakona o geološkim istraživanjima ("Službeni list RCG" broj 28/93, 27/94, 42/94 i 26/07 i "Službeni list CG" broj 28/11) izraditi **Revidovani Projekat geoloških istraživanja tla za predmetnu lokaciju i Revidovani Elaborat o**

rezultatima izvršenih geoloških istraživanja, kojima se detaljno određuju inženjersko-geološke, hidrogeološke i geomehničke karakteristike temeljnog tla, geotehničke i seizmološke karakteristike terena i prikaz i ocjenu rezultata istraživanja sa obradom dobijenih podataka i zaključkom o uslovima i načinu fundiranja objekta na prostoru koji je istraživani.

Pri projektovanju objekata preporučuje se korišćenje propisa EUROCODES, naročito EUROCODE 8 - Projektni propis za zemljotresnu otpornost konstrukcija. Takođe se preporučuje zadržavanje postojećeg drveća i druge vegetacije na građevinskim parcelama, gdje god je to moguće, jer povoljno utiče na očuvanje stabilnosti terena.

U slučaju da je nagib terena $\beta > 20^\circ$, ako je dubina iskopa veća od $H > 3m$, ako je rastojanje do susjednog objekata manje od 2 visine iskopa, ako su sleganja veća od 5cm ili ako su prisutne podzemne vode, neophodno je uraditi **Projekat zaštite temeljne jame**.

8. USLOVI ZA ZAŠTITU OD ELEMENTARNIH NEPOGODA I TEHNIČKO-TEHNOLOŠKIH I DRUGIH NESREĆA

U cilju zaštite od elementarnih nepogoda postupiti u skladu sa Zakonom o zaštiti i spasavanju („Službeni list CG“ broj 13/07, 05/08, 86/09 i 32/11) i Pravilnikom o mjerama zaštite od elementarnih nepogoda („Službeni list CG“ broj 79/04).

Projektnom dokumentacijom potrebno je predvidjeti propisane mere zaštite od požara za objekte sa 4 i više etaža i objekte za javnu upotrebu površine preko 400m² (hoteli, pansioni, sportske hale, tržni centri i slično), shodno članu 85, 86, 87, 88 i 89. Zakon o zaštiti i spašavanju („Službeni list CG“ broj 13/07, 05/08, 86/09 i 32/11).

Garaža mora ispunjavati uslove propisane Pravilnikom o tehničkim zahtjevima za zaštitu garaža za putničke automobile od požara i eksplozija („Službeni list CG“ broj 09/12).

Elaboratom zaštite na radu, predvidjeti mjere zaštite na radu za objekte koji imaju jedan ili više poslovnih prostora kao i za rušenje postojećeg objekta bilo koje namjene, shodno Članu 9. Zakonu o zaštiti i zdravlju na radu („Službeni list CG“ broj 34/14). Pri izgradnji objekata poslodavac koji izvodi radove dužan je da izradi Elaborat o uređenju gradilišta u skladu sa Pravilnikom o sadržaju Elaborata o uređenju gradilišta („Službeni list RCG“ broj 04/99).

Aktivnosti od interesa za odbranu sprovoditi na osnovu Zakona o odbrani („Službeni list RCG“ 47/2007) i podzakonskih akata koja prizlaze iz ovog zakona.

9. USLOVI ZA ARHITEKTONSKO OBLIKOVANJE

Nova kuća treba da bude u stilu starih paštrovskih kuća što ne podrazumjeva doslovnu imitaciju paštrovske kuće, već pridržavanje izvjesnog broja stilskih odlika koje se kombinuju sa savremenim tehničkim zahtjevima.

Osnova objekta treba da bude usklađena sa prirodnim padom terena, bez zasecanja terena većim od 2m. Glavni kubus kuće mora da bude jednostavan kvadar. Balkoni i lođe na glavnoj fasadi treba obazrivo da se koriste. Dozvoljena je izgradnja aneksa uz novu kuću. Prizemna etaža može da odudara od stroge geometrije glavnog kubusa. Materijal za fasadu može da bude kamen ili malter. Dvorište oko kuće treba da bude posebno parterno arhitektonski rešeno.

Sugeriše se primena građevinskog kamena za oblaganje fasada, zidanje prizemnih delova objekata, podzida, stepeništa, izvođenje elemenata plastike objekata i elemenata mobilijara. Široka primena kamena očekuje se i prilikom uređenja slobodnih površina na parceli. (poglavlje 5.6.4. strana 68)

Arhitektonsko-građevinske intervencije, bilo da je riječ o radovima na obnovi starih ili o izgradnji novih kuća, treba kao svoj rezultat da imaju zgrade koje će biti u likovnom saglasju i svekolikom kontinuitetu sa starom gradnjom kako bi se očuvao samosvojni graditeljski duh područja. Taj kontinuitet može i treba da se ostvaruje korišćenjem različitih arhitektonskih pristupa i postupaka, u zavisnosti od ambijenta u kome se

predviđa nova izgradnja: restauracija, manirizam, citiranje, stilizacija, transpozicija i ozelenjavanje. Neprihvatljivi arhitektonski pristupi su: kontrastiranje i suprostavljanje, nametanje ličnog stava, ignorisanje historijskog konteksta, pomodna i pretenciozna arhitektura i primjena neprikladnih materijala. (poglavlje 5.9 strana 76 i 77)

U cilju stimulisanja primjene lokalnog kamena za obradu fasada, Opština Budva je, Odlukom o naknadi za komunalno opremanje gradskog zemljišta („Službeni list CG – opštinski propisi“, broj 01/15), predvidjela da se naknada umanjuje za 15€ po 1m² ugrađene kamene fasade.

10. USLOVI ZA OGRAĐIVANJE URBANISTIČKE PARCELE

Urbanističke parcele ili njihovi djelovi mogu se ograđivati uz sljedeće uslove:

- parcele se mogu ograđivati zidanom ogradom maksimalne visine do 2,0 m (računajući od kote trotoara ili konačno nivelisanog i uređenog terena),
- kod zidanja ograde koristiti vrstu kamena, njegov oblik, stepen obrade i zidarski slog kao u tradicionalnoj seoskoj izgradnji,
- ograda se postavlja na regulacionu liniju, i to tako da ograda, stubovi ograde i kapije budu unutar urbanističke parcele koja se ograđuje,
- vrata i kapije na uličnoj ogradbi mogu se otvarati jedino prema unutrašnjosti urbanističke parcele koja se ograđuje.

11. USLOVI ZA IZGRADNJU / POSTAVLJANJE / RUŠENJE POMOĆNIH OBJEKATA

U skladu sa članom 223 važećeg zakona, propisi jedinice lokalne samouprave, kojima se uređuju pomoćni objekti, primjenjivaće se do donošenja Plana generalne regulacije Crne Gore.

Postupak pribavljanja odobrenja za postavljanje ili građenje pomoćnih objekata uređen je Odlukom o postavljanju, odnosno građenju i uklanjanju pomoćnih objekata („Službeni list CG – opštinski propisi“ br. 21/14 od 18.07.2014. godine). Shodno članu 2. Odluke, pomoćni objekti svrstavaju se u tri tipa:

Tip 1: pomoćni objekti koji čine funkcionalnu i ekonomsku cjelinu sa objektom čijem korišćenju služi pomoćni objekat, kao što su: podzemne i nadzemne garaže, ostave, magacini, drvarnice, ljetnje kuhinje, portirnice, objekti za radnike obezbjeđenja i slično.

Tip 2: pomoćni objekti infrastrukture kao što su: septičke bio-jame, bunari, cisterne za vodu, rezervoari, bistjerne, šahtovi, kotlarnice, uređaji za grijanje i hlađenje, plinski sistemi, solarni sistemi i slično.

Tip 3: pomoćni objekti uređenja terena kao što su: ograde, potpomi zidovi, bazeni, fontane, nadstrešnice, pergole, manji sportski tereni, dječja igrališta i slično.

Shodno članu 6. Odluke, pomoćni objekat tipa 1, osim garaže, može biti maksimalno dozvoljene bruto razvijene građevinske površine do 30m².

Shodno članu 4. Odluke, pomoćni objekat se postavlja, odnosno gradi u granicama urbanističke parcele u skladu sa planskim dokumentom, odnosno u granicama katastarske parcele ukoliko nije donijet plan detaljne razrade.

12. USLOVI I MJERE ZA ZAŠTITU ŽIVOTNE SREDINE

Za turističke objekte površine veće od 1000m², stambeno-poslovne objekte koji imaju više od 1000m² poslovnog prostora i garaže sa više od 200 parking mesta, shodno Zakonu o procjeni uticaja na životnu sredinu („Službeni list CG“ br. 75/18) i Uredbi o projektima za koje se vrši procjena uticaja na životnu sredinu („Službeni list RCG“ br. 20/07), neophodna je izrada Elaborata o proceni uticaja na životnu sredinu.

Shodno Zakonu o procjeni uticaja na životnu sredinu („Službeni list CG“ broj 75/18) i Uredbi o projektima za koje se vrši procjena uticaja na životnu sredinu („Službeni list RCG“ 20/07), i podnijeti zahtjev za procijenu potrebe izrade Elaborata o proceni uticaja na životnu sredinu.

Za objekte za koje nije propisana obaveza izrade procjene uticaja na životnu sredinu, potrebno je u projektnoj dokumentaciji predvideti mere zaštite od buke u skladu sa članom 19. Zakona o zaštiti od buke u životnoj sredini („Službeni list CG“ br. 28/11) i Pravilniku o zvučnoj zaštiti zgrada („Službeni list CG“ br. 50/16).

Na području DUP-a nalazi se jedan broj pojedinačnih primjeraka i niz grupa maslina. Masline i maslinjaci su zaštićeni Zakonom o maslinarstvu i maslinovom ulju. Maslinjaci, kao najvažniji i ambijentalno najdragocjeniji dio potkunjica (tradicionalne seoske bašte), čuvaju se u postojećoj formi, sa izvornim suvomeđama i terasama. Nije dozvoljena izgradnja staza ili betoniranje ovih površina. Suvomeđe, suhozidi, podzidi i terase se ne smiju rušiti. Dozvoljena je njihova rekonstrukcija isključivo tradicionalnim načinom zidanja (u suvo).

Obavezno je da se sve masline sačuvaju, a da se pojedina stabla maslina i drugi vrijedni primjerci zelenila, ukoliko je to zaista neophodno, presade na novu poziciju u okviru iste urbanističke parcele uz neophodno pribavljanje odobrenja. Odobrenje za presađivanje maslina u maslinjaku izdaje organ lokalne uprave nadležan za poslove poljoprivrede – Sekretarijat za privredu opštine Budva, u roku od 30 dana od dana podnošenja zahtjeva za presađivanje. **Sječenje i presađivanje maslina starih preko 100 godina je zabranjeno na osnovu člana 15. Zakona o maslinarstvu i maslinovom ulju** („Službeni list CG“, 45/14). Kada su u pitanju zaštićene biljne i životinjske vrste postupati u skladu sa Rješenjem o stavljanju pod zaštitu rijetkih, prorijeđenih, endemičnih i ugroženih biljnih i životinjskih vrsta („Službeni list SRCG“, 36/82). Rješenje je dostupno na sajtu Agencije za zaštitu životne sredine: www.epa.org.me

Ukoliko sa prilikom iskopa terena za izgradnju saobraćajnica i objekata naiđe na eventualne paleontološke ili mineraloške nalaze, koji predstavljaju geonasljeđe, obavezno je prekinuti radove, obavjestiti Agenciju, kako bi njihovi stručnjaci prikupili nalaze, odnosno izvršili neophodna istraživanja.

13. USLOVI I MJERE ZAŠTITE NEPOKRETNIH OBJEKATA UPISANIH U REGISTAR KULTURNIH DOBARA CRNE GORE I NJIHOVE ZAŠTIĆENE OKOLINE

U okviru plana, odnosno predmetne lokacije, nema objekata koji su u popisu registrovanih spomenika kulture.

U slučaju kada se u okviru predmetne lokacije nalazi ili je u neposrednoj blizini registrovani spomenik kulture, prema kome se treba upravljati shodno Zakonu o zaštiti kulturnih dobara („Službeni list CG“ br. 49/10 i 40/11, 44/17), ovaj Sekretarijat po službenoj dužnosti pribavlja konzervatorske uslove u skladu sa članom 102 Zakona o zaštiti kulturnih dobara. Konzervatorski uslovi čine osnov za izradu konzervatorskog projekta u skladu sa članom 103 istog zakona. Na konzervatorski projekat se pribavlja saglasnost Uprave za zaštitu kulturnih dobara Crne Gore.

14. POTREBA IZRADE URBANISTIČKOG PROJEKTA

Za naselja i dijelove naselja koji predstavljaju nepokretna kulturna dobra od međunarodnog i nacionalnog značaja je obavezno donošenje urbanističkog projekta, što nije slučaj u ovom predmetu.

15. USLOVI ZA PRIKLJUČENJE OBJEKATA NA INFRASTRUKTURU I POSEBNI TEHNIČKI USLOVI

Prikazani su na izvodu iz DUP-a: karta vodovoda i kanalizacije, karta elektroenergetske mreže i postrojenja i karta telekomunikacija. Detaljnije tehničke uslove za priključenje ovaj Sekretarijat, po službenoj dužnosti, pribavlja za investitora.

Prilikom projektovanja, obaveza Projektanta je da poštuje tehničke preporuke EPCG koje su dostupne na sajtu www.epcg.me i propise koji se odnose na zaštitu i izgradnju elektronske komunikacione infrastrukture i elektronskih komunikacionih mreža, odnosno Zakona o elektronskim komunikacijama („Službeni list Crne Gore“ broj 40/13, 56/13, 2/17 i 49/19) i ostalih propisa koji su doneseni na osnovu njega, a koji se nalaze na sajtu www.ekip.me/regulativa/.

Podaci o postojećem stanju elektronske komunikacione infrastrukture nalaze se na sajtu <http://ekinfrastuktura.ekip.me/ekip.me>.

Za pristupanje georeferenciranoj bazi podataka elektronske komunikacione infrastrukture moguće je putem otvaranja korisničkog naloga na web portalu Agencije za telekomunikacije i poštansku djelatnost <http://ekinfrastuktura.ekip.me/ekip/login.isp>.

Vodovodne i kanalizacione, elektro i tk instalacije u objektu i izvan njega projektovati u skladu sa važećim propisima i standardima, a priključenje objekta na naseljske infrastrukturne sisteme projektovati prema uslovima dobijenim od nadležnih javnih preduzeća i tretirati ih kroz idejna rješenja urbanističke parcele.

U slučaju kada je za predmetnu parcelu planom predviđen prilaz sa magistralnog puta, ovaj Sekretarijat po službenoj dužnosti, za investitora traži i tehničke uslove od Direkcije za saobraćaj, shodno članu 16. Zakona o putevima ("Službeni list RCG" broj 42/04).

U slučaju kada se u okviru predmetne urbanističke parcele nalazi zaštitni pojas ili cjevovod regionalnog vodovoda, ovaj Sekretarijat po službenoj dužnosti, za investitora traži i tehničke uslove od Regionalnog vodovoda Crnogorsko primorje. Na osnovu člana 32 Pravilnika o određivanju i održavanju zona i pojaseva sanitarne zaštite i ograničenjima u tim zonama ("Službeni list CG" br. 66/09), pojas sanitarne zaštite određuje se oko glavnih cjevovoda i u zavisnosti od konfiguracije terena iznosi 2,0m od osovine cjevovoda sa obje strane. U pojasu zaštite nije dozvoljena izgradnja objekata, postavljanje uređaja i vršenje radnji koje na bilo koji način mogu zagaditi vodu ili ugroziti stabilnost cjevovoda.

Sastavni dio ovih urbanističko tehničkih uslova su posebni uslovi za izradu projektne dokumentacije izdati od strane nadležnih službi – DOO Vodovod i kanalizacija Budve.

16. USLOVI ZA OBJEKTE KOJI MOGU DA UTIČU NA PROMJENE U VODNOM REŽIMU

Investitor je dužan da radi izrade tehničke dokumentacije za izgradnju novog ili rekonstrukciju postojećeg objekta i izvođenje geoloških istraživanja i drugih radnji koje mogu trajno, povremeno ili privremeno uticati na promjene u vodnom režimu pribaviti vodne uslove, u skladu sa članom 114 Zakona o vodama ("Službeni list RCG" br. 27/07, "Službeni list CG" br. 73/10, 32/11, 47/11, 48/11 i 52/16). Pribavljanje vodnih uslova nije potrebno za korišćenje vode koja ne prelazi obim opšte upotrebe vode i u slučaju kada novi ili rekonstruisani stambeni objekat ili manji poslovni i drugi objekat (koji se gradi u skladu sa odgovarajućim prostornim planskim dokumentom) koji se priključuje na Javni vodovod i kanalizaciju, a vodu za potrebe objekta koristi samo za piće i sanitarne potrebe.

17. USLOVI ZA OBJEKTE KOJI MOGU DA UTIČU NA BEZBJEDNOST VAZDUŠNOG SAOBRAĆAJA

U okviru LSL-a ne postoji zona ograničenja prepreka aerodroma. Za privremene ili stalne objekte ili djelove objekta, van zone ograničenja prepreka aerodroma, čija je visina veća od 45m, potrebno je od Agencije za civilno vazduhoplovstvo Crne Gore dobiti saglasnost za izgradnju i postavljanje, kao i uslove za označavanje i održavanje. (Sigurnosni nalog broj 2016/001 rev 00, datum stupanja na snagu 01.08.2016.godine).

18. SAOBRAĆAJNI USLOVI

Uslovi priključenja na kolsku saobraćajnicu prikazani su na izvodu iz DUP-a: karta saobraćaja.

Urbanistička parcela mora imati obezbjeđen kolski pristup sa gradske saobraćajnice ili javnog puta. Izuzetno, u starim gradskim jezgrima u kojima ne postoji mogućnost obezbjeđivanja kolskog pristupa, urbanističkoj parcel se može obezbjeđiti samo pješački pristup sa gradske saobraćajnice ili javnog puta (član 51 Zakona o planiranju prostora i izgradnji objekata).

Obaveza svakog korisnika i investitora je da u okviru svoje urbanističke parcele ili katastarske parcele stacionira vozila prema normativu:

Namjena Potreban broj PM, odnosno GM

STANOVANJE	1PM/100m2 BRGP
APARTMANI	1,1 PM/apartmanu
HOTELI	1 PM/dva ležaja
ADMINISTRATIVNO - POSLOVNE DJELATNOSTI	1 PM/75 m2 bruto površine
UGOSTITELJSKI SADRŽAJI	1 PM/četiri stolice
OSTALI SADRŽAJI prema analizi planera - projektanta	

19. USLOVI ZA NESMETANO KRETANJE INVALIDNIH LICA

Obezbijediti nesmetani pristup, kretanje, boravak i rad lica smanjene pokretljivosti, shodno Pravilniku o bližim uslovima i načinu prilagođavanja objekata za pristup i kretanje lica smanjene pokretljivosti i lica sa invaliditetom („Službeni list Crne Gore“ br. 43/13 i 44/15).

Na svakih deset jedinica mora se obezbijediti najmanje jedna stambena jedinica za nesmetan pristup, kretanje, boravak i rad lica smanjene pokretljivosti i lica sa invaliditetom. (član 6. Pravilnika).

U slučaju da objekat ima poslovni prostor u prizemlju ili više od 10 stambenih jedinica, obezbijediti nesmetani pristup, kretanje, boravak i rad lica smanjene pokretljivosti, shodno Pravilniku o bližim uslovima i načinu prilagođavanja objekata za pristup i kretanje lica smanjene pokretljivosti i lica sa invaliditetom, („Službeni list CG“ broj 43/13 i 44/15).

Obavezna primjena elemenata pristupačnosti, propisana članom 46. Pravilnika, predviđa: za stambene objekte je iz člana 17, 18, 23 i 40, a za stambeno-poslovne iz člana 17,18 i 23 plus dio objekta poslovne namjene mora sadržati elemente pristupačnosti u zavisnosti od namjene poslovnog prostora, **a za hotele elemente pristupačnosti iz člana 17, 18, 20, 22, 36 i 40.**

20. USLOVI ZA RACIONALNO KORIŠĆENJE ENERGIJE

Shodno Zakonu o energetskej efikasnosti („Službeni list CG“ broj 29/10) i Pravilniku o minimalnim zahtjevima energetske efikasnosti zgrada („Službeni list CG“ broj 75/15) projektovanjem i izgradnjom objekata treba postići smanjenje gubitaka toplote iz objekata, poboljšanje toplotne izolacije spoljnih elemenata, povećanje toplotne efikasnosti pravilnom orijentacijom objekata i korišćenjem sunčeve energije, korišćenjem obnovljivih izvora energije, te povećanje energetske efikasnosti sisteme grejanja.

Sadržaj Elaborata energetske efikasnosti objekta propisan je Pravilnikom o sadržaju elaborata energetske efikasnosti zgrada („Službeni list CG“ broj 47/13).

Analizirati lokaciju, orijentaciju i oblik kuće. Primijeniti visok nivo toplotne izolacije kompletnog spoljnog omotača objekta i izbjegavati toplotne mostove. U cilju racionalnog korišćenja energije treba iskoristiti sve mogućnosti smanjenja korišćenja energije u objektima. Pri izgradnji objekata koristiti savremene termoizolacione materijale, kako bi se smanjila potrošnja toplotne energije.

Iskoristiti toplotne dobitke od sunca i zaštititi se od pretjeranog osunčanja. Koristiti održive sisteme protiv pretjerane insolacije – zasjena škurama, pergolama, zelenilom i slično, kako bi se smanjila potrošnja energije za vještačku klimatizaciju. Drvoredima i gustim zasadima smanjiti uticaj vjetra i obezbijediti neophodnu zasjenu u letnjim mjesecima. Nisko energetske tehnologije za grijanje i hlađenje se trebaju koristiti gdje god je to moguće. Pri proračunu koeficijenata prolaza toplote objekata uzeti vrijednosti za 30-25% niže od maksimalno dozvoljenih vrijednosti dozvoljenih za ovu klimatsku zonu.

Sunčani kolektori treba da budu skladno oblikovani i ukomponovani na najmanje uočljivim mjestima na objektu. Koristiti održive sisteme protiv prekomjerne insolacije (zasjenu škurama, građevinskim elementima, zelenilom i slično) kako bi se smanjila potrošnja energije za vještačku klimatizaciju. održivost fotovoltacionih ćelija treba ispitati u svrhu snadbevanja niskonaponskom strujom za rasvjetu naselja, kao i druge mogućnosti, poput punjenja električnih vozila.

U cilju stimulisanja izgradnje energetski efikasnih objekata koji koriste solarnu energiju, Opština Budva je, Odlukom o naknadi za komunalno opremanje gradskog zemljišta („Službeni list CG – opštinski propisi“, broj 01/15), predvidjela da se naknada umanjuje za 200€ po 1m² ugrađenog solarnog kolektora – panela.

Neposredna blizina mora uslovljava relativno mala godišnja kolebanja temperature vazduha – godišnja temperaturna amplituda iznosi 16,4°C. Ipak ističe se visoka temperatura ljetnjih mjeseci u toku kojih se javlja prosječno 25 dana sa žegom (30°C i više). Za potrebe proračuna koristiti podatke Hidrometeorološkog zavoda o klimatskim i hidrološkim karakteristikama zone u kojoj se nalazi predmetna lokacija.

21. USLOVI ZA ODVOŽENJE ČVRSTOG OTPADA

Mjesta za postavljanje kontejnera za smeće predvideti na urbanističkoj parceli. Nije dozvoljeno postavljanje kontejnera na površinama namijenjenim za parkiranje vozila. Mjesta u objektu ili niše za postavljanje kontejnera za smeće kao i njihov potreban broj predvidjeti u saradnji sa nadležnim komunalnim preduzećem, a imajući u vidu produkciju čvrstog komunalnog otpada. Pri tome voditi računa o porastu broja korisnika prostora tokom ljetnjih mjeseci, pa stoga broj kontejnera i periodiku njihovog pražnjenja prilagoditi količini smeća. Poštujući prethodne uslove mjesta za postavljanje kontejnera za smeće trebaju biti što bliže javnim saobraćajnicama uz minimalnu denivelaciju (bez ivičnjaka) u odnosu na saobraćajnicu, sa padom od 5 % prema saobraćajnici. Niše za postavljanje kontejnera za smeće moguće je sa tri strane vizuelno izolovati zelenilom ili zidanim ogradama čija visina ne može biti veća od 1,50 m

Način i mjesto odlaganja čvrstog otpada regulisati sa DOO Komunalno Budva, sklapanjem Ugovora o odvozu komunalnog otpada, u skladu sa članom 22, 24 i 26 Odluke o komunalnom redu na teritoriji Opštine Budva (Službeni list Opštine Budva br. 09/09).

22. MOGUĆNOST FAZNE IZGRADNJE

Za objekat:

Na osnovu Zakona o planiranju prostora i izgradnji objekata i člana 76 kroz izradu idejnog rješenja može se odrediti faznost gradnje (tehničko-tehnološka i funkcionalna cjelina) objekata. Dozvoljena je fazna izgradnja, tako da konačno izgrađeni objekat ne prelazi maksimalne propisane površine pod objektom i spratnost, a ove vrijednosti mogu biti i manje.

Za urbanističku parcelu ili više urbanističkih parcela:

Na osnovu UT uslova, kod urbanističkih parcela na kojima je planom predviđena izgradnja više objekata, potrebno je uraditi revidovano idejno rješenje kompletne urbanističke parcele ili više susjednih urbanističkih parcela (čl. 76 važećeg Zakona), Idejnim rješenjem se utvrđuje generalna koncepcija za izgradnju objekata, a naročito: uklapanje objekta u prostor, položaj objekta u okviru lokacije i prema susjednim objektima.

Za građenje na dijelu urbanističke parcele:

Članom 237 važećeg zakona je predviđeno da se do donošenja Plana generalne regulacije Crne Gore može graditi na dijelu urbanističke parcele, ako nedostajući dio urbanističke parcele ne utiče na funkcionalnost i pristup objektu i uz uslov da se urbanistički parametri za cijelu urbanističku parcelu umanje za nedostajući dio.

Kroz izradu idejnog rješenja provjeriti, da li predmetna izgradnja na dijelu urbanističke parcele, na bilo koji način ugrožava valorizaciju preostalog dijela urbanističke parcele.

23. NAPOMENA

Tekstualni i grafički dio predmetnih planova, kojim su propisani način izgradnje objekata, uslovi za priključenje na infrastrukturu i uslovi za uređenje urbanističke parcele, sastavni su dio urbanističko-tehničkih uslova i dostupni su na sajtu www.planovidozvole.mrt.gov.me/LAMP/PlanningDocument?m=BD i www.budva.me

Investitor može graditi objekat na osnovu prijave, kod nadležne Urbanističko-građevinske inspekcije i sledeće dokumentacije propisane članom 91 važećeg zakona:

- Saglasnost glavnog gradskog arhitekta na idejno rešenje
- Ovjerenog glavnog projekta
- Izveštaja o pozitivnoj reviziji glavnog projekta
- Dokaza o osiguranju od odgovornosti projektanta koji je izradio odnosno revidenta koji je revidovao glavni projekat u skladu sa Zakonom o planiranju prostora i izgradnji objekata i Uredbi o minimalnoj sumi osiguranja od profesionalne odgovornosti u oblasti izgradnje objekata (Sl. list CG broj 68/17)
- Ugovora o angažovanju izvođača radova
- Ugovora o angažovanju stručnog nadzora
- Dokaza o pravu svojine na zemljištu, odnosno drugom pravu na građenje na zemljištu ili dokaz o pravu svojine na objektu, odnosno drugom pravu na građenje, ako se radi o rekonstrukciji objekta

Sadržaj idejnog rešenja definisan je Stručnim uputstvom Ministarstava održivog razvoja i turizma, broj 101-26/99 od 14.03.2018.godine. Način podnošenja zahtjeva glavnom državnom arhitekti, za davanje saglasnosti na idejno rešenje preciziran je Obavještenjem MORT-a od 21.12.2017.godine. Uputstvo i Obavještenje su dostupni na sajtu Ministarstva održivog razvoja i turizma: <http://www.mrt.gov.me/rubrike/zakonska-regulativa/137389/Zakonska-regulativa-iz-oblasti-planiranja-prostora.html>

Idejno odnosno glavni projekat, mora biti urađen u skladu sa članom 7 Pravilnika o načinu izrade i sadržini tehničke dokumentacije ("Službeni list CG" broj 44/18) u elektronskoj formi plus 1 primjerak u analognoj formi za potrebe izvođenja radova na gradilištu.

Shodno Članu 74, stav 5 i 8 Zakona o planiranju prostora i izgradnji objekata ("Službeni list CG" broj 64/17, 44/18 i 63/18), u slučaju da organ za izdavanje posebnih tehničkih uslova / vodnih uslova / konzervatorskih uslova ne odgovori na službeni zahtjev ovog Sekretarijata u roku od 15 dana od dana prijema zahtjeva, smatraće se da je saglasan sa urbanističko-tehničkim uslovima utvrđenim na osnovu planskog dokumenta.

24. PRILOZI

Kopije grafičkog i tekstualnog dijela predmetnih planova,
List nepokretnosti, Kopija katastarskog plana,
Tehnički uslovi DOO Vodovod i Kanalizacija Budva

Samostalni savjetnik I,
mr. Mladen Ivanović dip.inž.arh.



Mladen Ivanović

Dostavljeno:

- Podnosiocu zahtjeva
- Urbanističko-građevinskoj inspekciji
- a/a



UPRAVA ZA KATASTAR
I DRŽAVNU IMOVINU

CRNA GORA

PODRUČNA JEDINICA
BUDVA

Broj: 104-919-2656/2021

Datum: 08.03.2021.

KO: REŽEVIĆI I

Na osnovu člana 173 Zakona o državnom premjeru i katastru nepokretnosti ("Sl. list RCG" br. 29/07, "Sl. list CG" br. 73/10, 032/11, 040/11, 043/15, 037/17 i 17/18), postupajući po zahtjevu OPŠTINA BUDVA SEKRETARIJAT ZA URBANIZAM I ODRŽIVI RAZVOJ, , za potrebe UTU izdaje se

LIST NEPOKRETNOSTI 970 - PREPIS

Podaci o parcelama								
Broj Podbroj	Broj zgrade	Plan Skica	Datum upisa	Potes ili ulica i kućni broj	Način korišćenja Osnov sticanja	Bon. klasa	Površina m ²	Prihod
860		8 8		KNEŽENA	Voćnjak 3. klase NASLJEĐE		1648	37.08
Ukupno							1648	37.08

Podaci o vlasniku ili nosiocu				
Matični broj - ID broj	Naziv nosioca prava - adresa i mjesto		Prava	Obim prava
2405986780022	BANTULIĆ NENAD PETROVAC PETROVAC -		Svojina	1/1

Podaci o teretima i ograničenjima						
Broj Podbroj	Broj zgrade	PD	Redni broj	Način korišćenja	Datum upisa Vrijeme upisa	Opis prava
860			1	Voćnjak 3. klase	23/02/2021 7:28	Zabilježba neposredne izvršnosti notarskog zapisa UZZ BR. 79/21 OD 11.02.2021. GODINE, UGOVOR O KUPOPRODAJI NOTARA VUKSANOVIĆ BRANKE IZ BUDVE, ZAKLJUČEN IZMEĐU BANTULIĆ NENADA KAO PRODAVCA I SAMARDŽIĆ JOVICE KAO KUPCA .

Naplata takse je oslobođena na osnovu člana 17 Zakona o administrativnim taksama ("Sl. list CG, br. 18/19). Naplata naknade oslobođena je na osnovu člana 174 Zakona o državnom premjeru i katastru nepokretnosti ("Sl. list RCG" br. 29/07, "Sl. list CG" br. 73/10, 032/11, 040/11, 043/15, 037/17 i 17/18).



CRNA GORA

UPRAVA ZA KATASTAR I DRŽAVNU IMOVINU

PODRUČNA JEDINICA: BUDVA

Broj: 917-104-DJ-302/21

Datum: 09.03.2021.



Katastarska opština: REŽEVIĆI

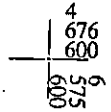
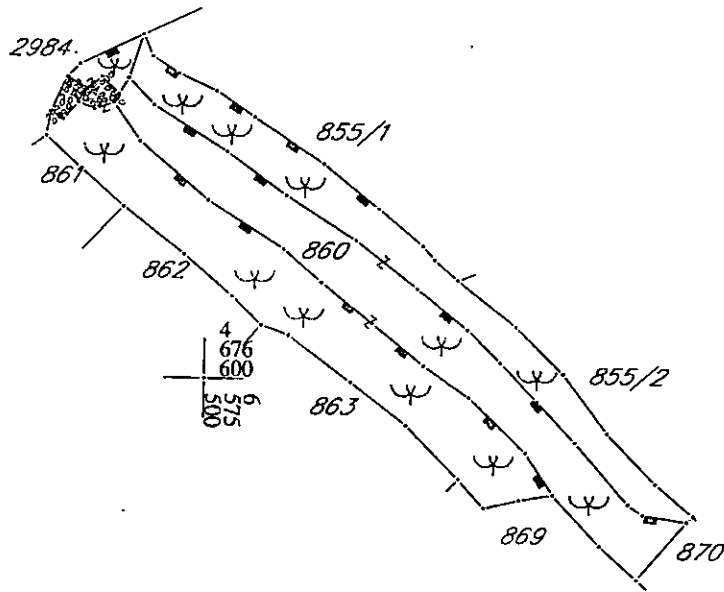
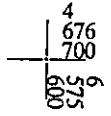
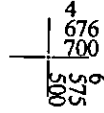
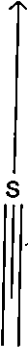
Broj lista nepokretnosti:

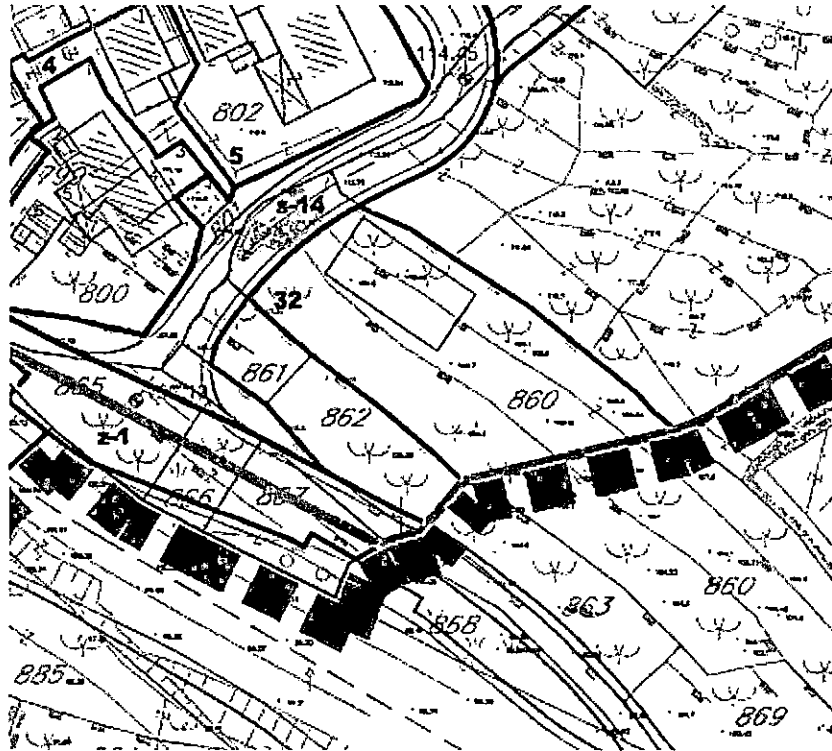
Broj plana: 8

Parcela: 860

KOPIJA PLANA

Razmjera 1:1000




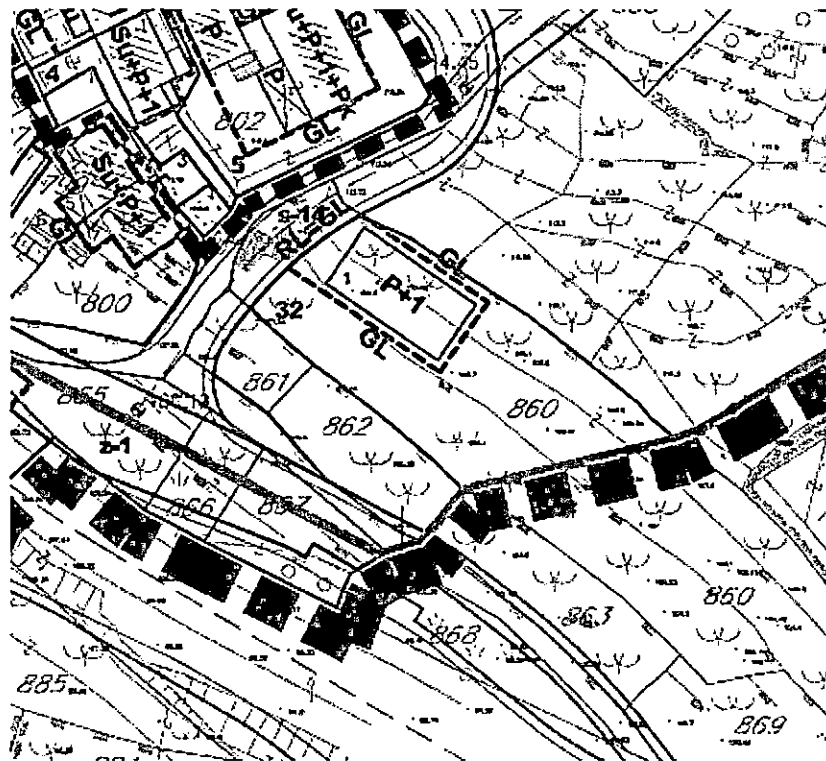


IZVOD IZ LSL-a
Smokov vijenac – Drobnici
(Službeni list CG-opštinski propisi br.11/09)

Karta parcelacija

mr Mladen Ivanović dipl. inž. arh.





IZVOD IZ LSL-a

Smokov vijenac – Drobnici

(Službeni list CG-opštinski propisi br.11/09)

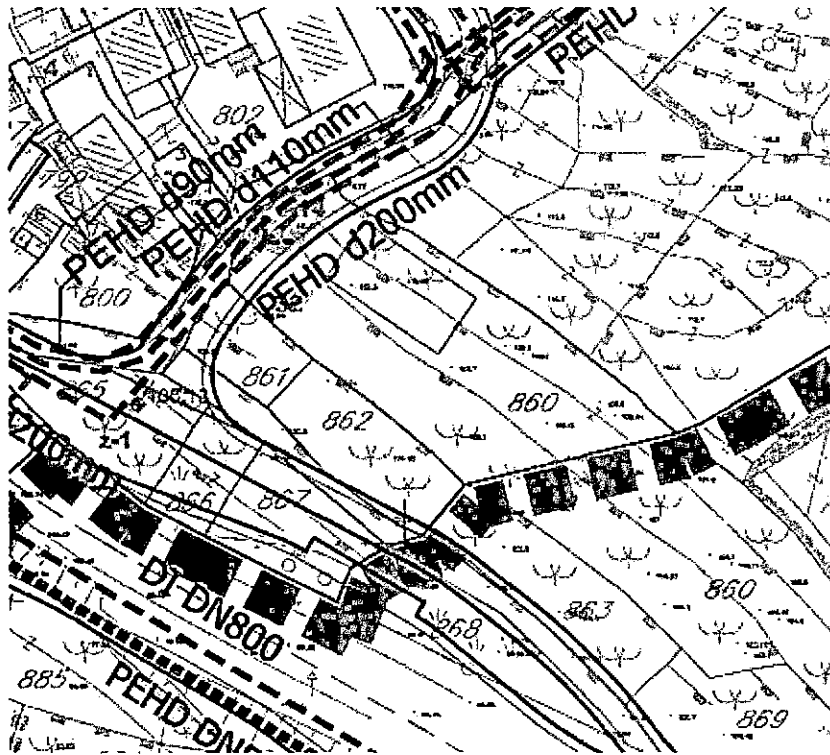
Karta regulacija-nivelacija

mr Mladen Ivanović dipl. inž. arh.



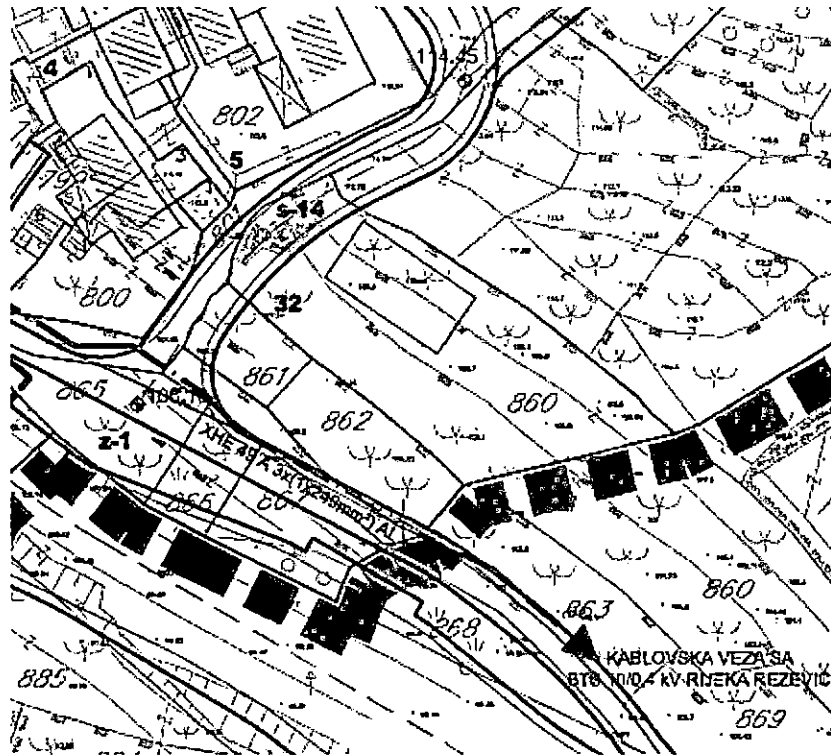
Mladen Ivanović

Budva 23.03.2021.



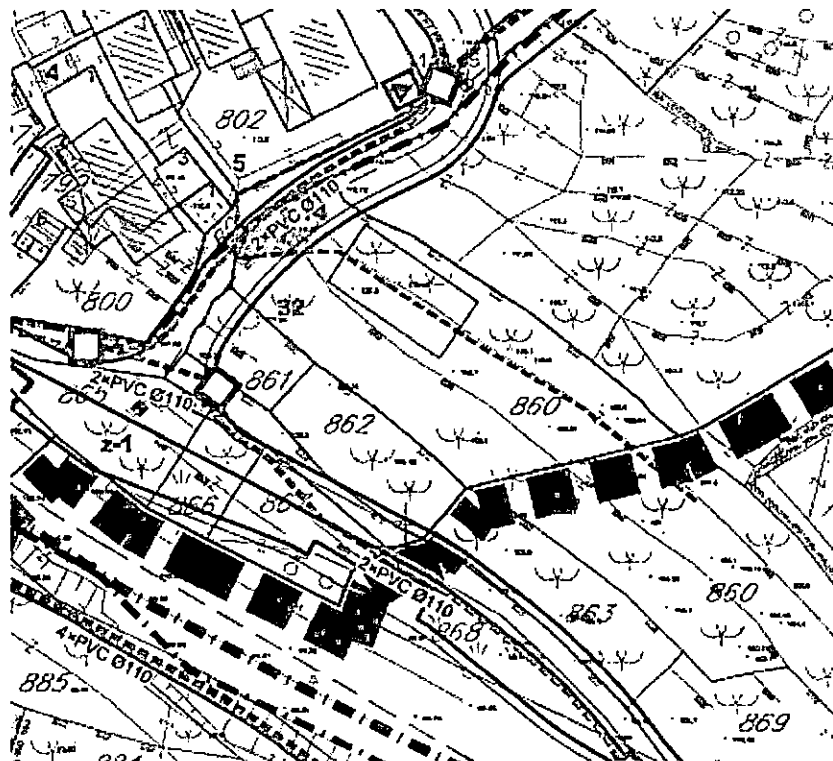
IZVOD IZ LSL-a
Smokov vijenac – Drobnići
(Službeni list CG-opštinski propisi br.11/09)
Karta hidrotehnika
mr Mladen Ivanović dipl. inž. arh.
Budva 23.03.2021.





IZVOD IZ LSL-a
Smokov vijenac – Drobnići
 (Službeni list CG-opštinski propisi br.11/09)
Karta elektro mreža
 mr Mladen Ivanović dipl. inž. arh.
 Budva 23.03.2021.





IZVOD IZ LSL-a
Smokov vijenac – Drobnići
(Službeni list CG-opštinski propisi br.11/09)

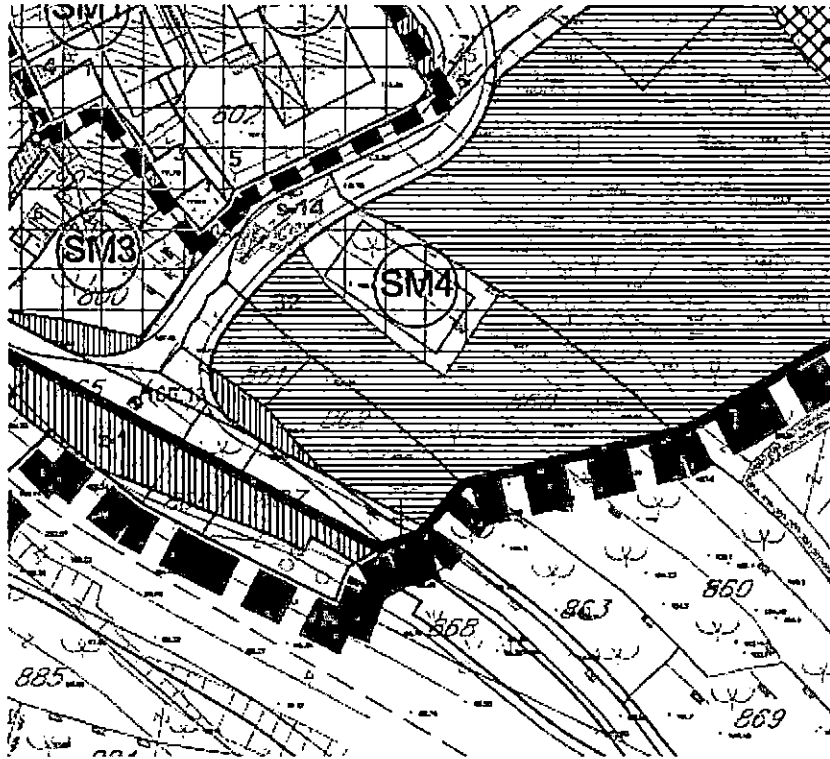
Karta telekomunikacija

mr Mladen Ivanović dipl. inž. arh.



[Handwritten signature]


Budva 23.03.2021.



IZVOD IZ LSL-a
Smokov vijenac – Drobnići
(Službeni list CG-opštinski propisi br.11/09)

Karta namjena

mr Mladen Ivanović dipl. inž. arh.



Budva 23.03.2021.


POSTOJEĆE	
Broj	1
Broj urbanističke parcele	32
Površina urbanističke parcele (m ²)	783
Broj objekata	
POVRŠINA POD OBJEKTOM (m ²)	
Dodatno COPY površina pod objektom (m ²)	
SPRATNOST	
STATUS POSTUJEĆI OBJEKTA: (1 - zadržana, 2 - zadržana sa, 3 - sačuvano)	
BRGP OBJEKTA (m ²)	0
POVRŠINA POD OBJEKTOM (m ²)	0
UKUPNA BRGP SVIH OBJEKATA (m ²)	0,00
Brojke zadržanih	0,00
Brojke izgrađeni	0,00

PLANIRANO	
ŠIFRA PRETEŽNE NAMJENE	SM4
Broj objekata	1
MAKSIMALNA POVRŠINA POD OBJEKTOM (m ²)	128 P+1
MAKSIMALNA DOZVOLJENA SPRATNOST	
DOZVOLJENE VRSTE GRADENJA: (00 - bez gradnje, 01 - planinska stambena, 02 - planinska stambena, 03 - dopunje, 04 - dopunje, 05 - dopunje, 06 - dopunje, 07 - dopunje, 08 - dopunje, 09 - dopunje, 10 - dopunje, 11 - dopunje, 12 - dopunje, 13 - dopunje, 14 - dopunje, 15 - dopunje, 16 - dopunje, 17 - dopunje, 18 - dopunje, 19 - dopunje, 20 - dopunje, 21 - dopunje, 22 - dopunje, 23 - dopunje, 24 - dopunje, 25 - dopunje, 26 - dopunje, 27 - dopunje, 28 - dopunje, 29 - dopunje, 30 - dopunje, 31 - dopunje, 32 - dopunje, 33 - dopunje, 34 - dopunje, 35 - dopunje, 36 - dopunje, 37 - dopunje, 38 - dopunje, 39 - dopunje, 40 - dopunje, 41 - dopunje, 42 - dopunje, 43 - dopunje, 44 - dopunje, 45 - dopunje, 46 - dopunje, 47 - dopunje, 48 - dopunje, 49 - dopunje, 50 - dopunje, 51 - dopunje, 52 - dopunje, 53 - dopunje, 54 - dopunje, 55 - dopunje, 56 - dopunje, 57 - dopunje, 58 - dopunje, 59 - dopunje, 60 - dopunje, 61 - dopunje, 62 - dopunje, 63 - dopunje, 64 - dopunje, 65 - dopunje, 66 - dopunje, 67 - dopunje, 68 - dopunje, 69 - dopunje, 70 - dopunje, 71 - dopunje, 72 - dopunje, 73 - dopunje, 74 - dopunje, 75 - dopunje, 76 - dopunje, 77 - dopunje, 78 - dopunje, 79 - dopunje, 80 - dopunje, 81 - dopunje, 82 - dopunje, 83 - dopunje, 84 - dopunje, 85 - dopunje, 86 - dopunje, 87 - dopunje, 88 - dopunje, 89 - dopunje, 90 - dopunje, 91 - dopunje, 92 - dopunje, 93 - dopunje, 94 - dopunje, 95 - dopunje, 96 - dopunje, 97 - dopunje, 98 - dopunje, 99 - dopunje, 100 - dopunje)	IZG
BRGP OBJEKTA (m ²)	256
MAKSIMALNA POVRŠINA POD OBJEKTOM (m ²)	128
MAKSIMALNA GRUPNA BRGP SVIH OBJEKATA (m ²)	256
Brojke zadržanih	0,16
Brojke izgrađeni	0,33
UKUPNA BRGP SVIH OBJEKATA (m ²)	256
BRGP TUNELIJA (m ²)	
BRGP KOMUNALNI SERVISI (m ²)	
BRGP GARAGE (m ²)	
Površina pod zelenilom (m ²)	492
MAKSIMALAN broj stanova	1
MAKSIMALAN broj apartmana	1
Broj apartmana (uključujući i apartmane)	2
Broj hotelskih soba	
Broj turista i prenoćnih boravaka	4
Maksimalni broj korisnika	6
MAKSIMALNO PROJEKTOVANJE (m ²) (C1a)	2
OSTVARENO parking mjesta (P1a)	2
OSTVARENO garažnih mjesta (G1a)	0
OSTVARENO UKUPNO parking i garažnih mjesta (P1a) i (G1a)	2
BILANS parking i garažnih mjesta (P1a) i (G1a)	0
Netograd. površina parcele (m ²)	635
Površina pod zelenilom po stanovima (m ² /stanovnik)	322,6
Površina pod zelenilom po korisniku (m ² /korisnik)	82,3
NETO površina stanovanja (stana)	19
NETO površina korištenja (turizma)	78

IZVOD IZ LSL-a
Smokov vijenac – Drobnići
(Službeni list CG-opštinski propisi br.11/09)
URBANISTIČKI POKAZATELJI

mr Mladen Ivanović dipl. inž. arh.





DOO "VODOVOD I KANALIZACIJA" BUDVA

Trg sunca 1, 85310 Budva

Sektor za planiranje, organizaciju i razvoj

www.vodovodbudva.me

Broj	01-1360/2
Datum	28.04.2021

Telefon: +382(0)33/403-304, Tehnički sektor: +382(0)33/403-484, fax: +382(0)33/465-574, E-mail: tenickaslužba@vodovodbudva.me

VOB P 15-12

Na osnovu zahtjeva broj 06-332/21-119/5 od 26.03.2021. godine (naš broj 01-1360/1 od 31.03.2021. godine), koji je podneo Sekretarijat za urbanizam i održivi razvoj Opštine Budva, a za Samardžić Jovica, izdaju se:

TEHNIČKI USLOVI ZA PROJEKTOVANJE INSTALACIJA VODOVODA I FEKALNE KANALIZACIJE I ZA PRIKLJUČENJE NA VODOVODNU I FEKALNU KANALIZACIONU MREŽU

Priloga	01-05-2021
Redni broj	06-332/21-119/6
Jed. klas. znak	
Prilog	
Vrijednost	

Za katastarsku parcelu broj: 860, KO Reževići I, urbanistička parcela broj 32, LSL Smokov Vijenac - Drobnići, na kojoj su Urbanističko tehničkim uslovima izdatim od strane Sekretarijata za urbanizam i održivi razvoj Opštine Budva predviđena izgradnja objekta, predviđaju se uslovi projektovanja u skladu sa priloženom skicom koja je sastavni dio ovih tehničkih uslova i sljedećim smjernicama:

- Predmetna lokacija nije komunalno opremljena vodovodom i kanalizacijom upotrebljenih otpadnih voda. Da bi se planirani objekat priključio na ViK mrežu, neophodno je prethodno izgraditi vodovodnu i kanalizacionu infrastrukturu definisanu planskom dokumentacijom i ovim tehničkim uslovima.
- Za instalacije planiranim saobraćajnicama izdaće se zasebni tehnički uslovi za projektovanje, koji će biti sastavni dio urbanističko-tehničkih uslova za projektovanje planirane pristupne saobraćajnice. Profile cjevovoda treba odrediti hidrauličkim proračunom.
- Do izgradnje fekalne kanalizacione mreže i recipijenta otpadnih voda predvidjeti korišćenje vodonepropusne septičke jame ili bioprečišćivača.

Ovi tehnički uslovi su sastavni dio izdatih Urbanističko – tehničkih uslova broj 06-332/21-119/4 od 25.03.2021. godine (Sekretarijat za urbanizam i održivi razvoj Opštine Budva).

Obrada:


SLUŽBA ZA PLANIRANJE I PROJEKTOVANJE

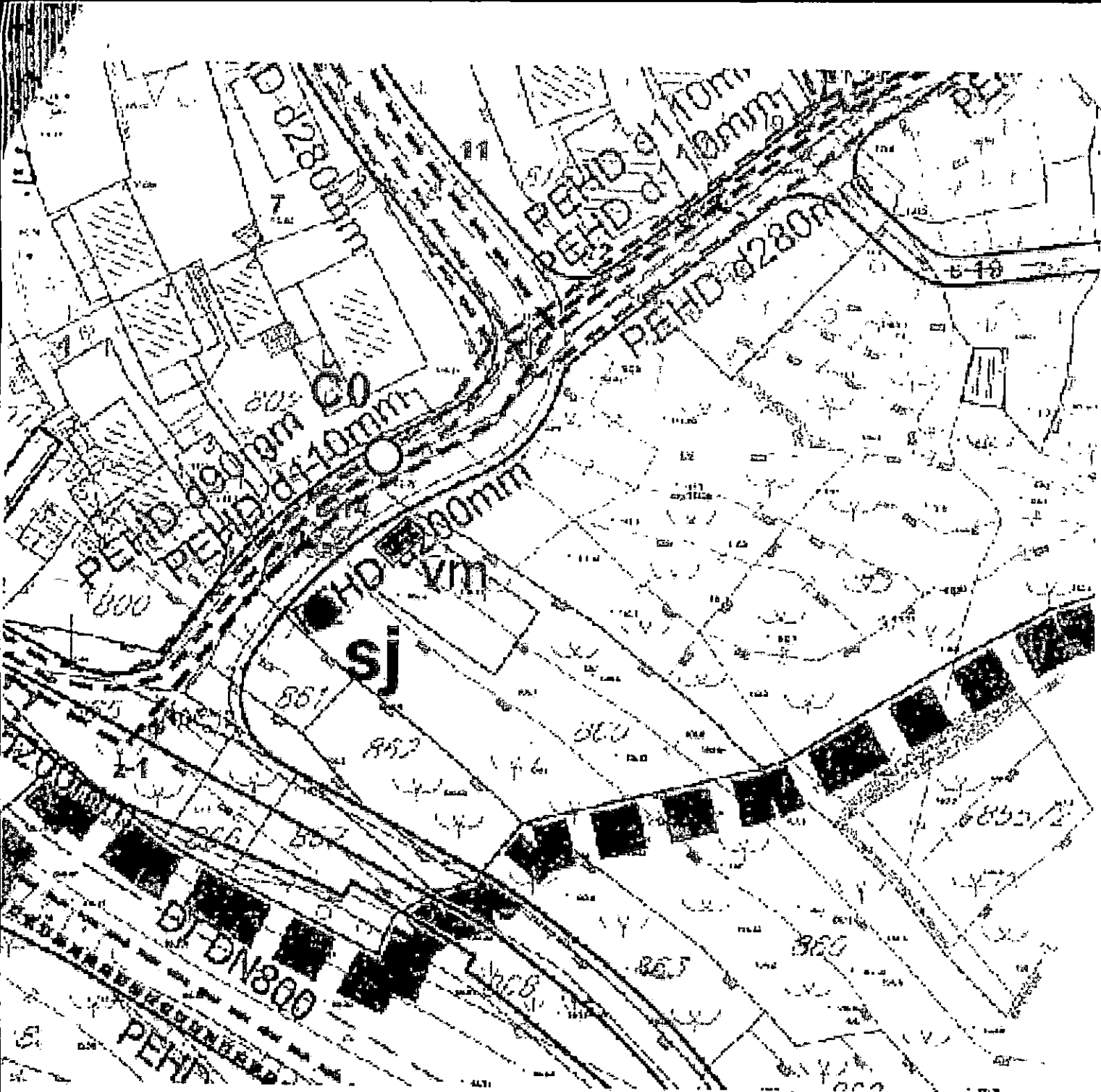
Momir Tomović, dip. gr. ing.

SEKTOR ZA PLANIRANJE, ORGANIZACIJU I RAZVOJ

Igor Đurašević

VD IZVRŠNI DIREKTOR





Legenda:

- — Planirani vodovod PEHD 90 mm
- u skladu sa LSL-om (od postojećeg rezervoara)
- Č0 Planirano mjesto priključenja na planirani vodovod
- vm Planirana vodomjerna šahta
- sj Planirana vodonepropusna septička jama ili bioprečišćivač
- privremeno rješenje do izgradnje fekalne kanalizacije i
recipijenta otpadnih voda

Datum: 14.04.2021

Obrada:

