

Crna Gora
Opština Budva
SEKRETARIJAT ZA URBANIZAM I ODRŽIVI RAZVOJ
Broj: 06-061-1489/2
Budva, 15.11.2019. godine



Sekretarijat za urbanizam i održivi razvoj opštine Budva, rješavajući po zahtjevu ARMENKO (SIMO) ALEKSANDRA iz Budve na osnovu člana 74 Zakona o planiranju prostora i izgradnji objekata (Službeni list CG, br. 64/17, 44/18 i 63/18), člana 1 Uredbe o povjeravanju dijela poslova Ministarstva održivog razvoja i turizma jedinicama lokalna samouprava (Službeni list CG broj broj 87/18 I 28/19), Pravilnika o obrascu za izdavanje urbanističko tehničkih uslova (Službeni list CG broj 70/17), Prostornog plana posebne namjene za obalno područje (Službeni list CG 56/18) i DUP-a BULJARICA 1 (Službeni list CG-opštinski propisi br. 34/16), evidentiranog u Centralnom registru planske dokumentacije, izdaje:

URBANISTIČKO-TEHNIČKE USLOVE za izradu tehničke dokumentacije za **izgradnju objekta**

1. URBANISTIČKA PARCELA

Zona: II, Urbanistička parcela broj: II-85 koju čini

Katastarska parcela broj 322/9 KO Buljarica I

U tabelarnom pregledu urbanističkih parametara navedeno je da UP II-85 čini dio kat.parcele 322/1 KO Buljarica I. Preklapanjem kopije katastarskog plana i karte parcelacije konstatovano je da je u periodu nakon pribavljanja geodetske podloge za izradu LSL-a došlo do promjene katastarskih podataka, pa predmetnu urbanističku parcelu čini kp 322/9 KO Buljarica I. Tačni podaci o katastarskim parcelama koje čine predmetnu urbanističku parcelu utvrdiće se kroz izradu Elaborat parcelacije po planskom dokumentu. Elaborat izrađuje ovlašćena geodetska organizacija i mora biti ovjeren od strane Uprave za nekretnine.

Kat.parcela 322/1 KO Buljarica I je u periodu izrade LSL-a ulazila u sastav urbanističke parcele II-85 i obrađena je kao I faza urbanističko-tehničkim uslovima broj 06-061-1568/2 od 20.10.2016. godine na ime Armenko Simo.

2. POSTOJEĆE STANJE NA URBANISTIČKOJ / KATASTARSKOJ PARCELI

U listu nepokretnosti broj 417 za KO Buljarica I, od 12.11.2019.godine, na katastarskoj parceli br. 322/9 upisana je građevinska parcela površine 745 m². Na kat.parceli nema upisanih objekata. Na kat.parceli nema upisanih tereta i ograničenja, a kao suvlasnici upisani su Armenko (Stevo) Ivo (obim prava ½) i Armenko (Stevan) Simo (obim prava ½).

3. PLANIRANA NAMJENA OBJEKTA

Uvidom u grafički prilog DUP-a (karta namjena površina) konstatovano je da je predmetna urbanistička parcela u zoni II sa namjenom – površine za stanovanje male gustine (SMG).

Površina urbanističkih parcela u zoni II kreće se okvirno od 250-4.500m² 290 – 2.200m².
Vrsta objekata na urbanističkoj parceli je porodično stanovanje sa najviše četiri zasebne stambene jedinice.

Pod jednoporodičnim objektom, smatra se objekat sa najviše 4 stambene jedinice, pri čemu se i turistički apartman smatra stambenom jedinicom (turističkim apartmanom smatra se cjelina koja pored spavaćeg bloka ima i dnevni boravak). (tekstualni dio DUP-a, poglavlje 8.1, strana 25)

Pravilnikom o vrstama, minimalno-tehničkim uslovima i kategorizaciji ugostiteljskih objekata (Službeni list CG broj 36/18) definisane su vrste i sadržaj ugostiteljskih objekata za pružanje usluge smještaja i usluge pripremanja i usluživanja hrane i pića. Zakon o turizmu i ugostiteljstvu (Službeni list CG broj 02/18, 04/18 i 13/18) uređuje uslove za obavljanje turističke i ugostiteljske djelatnosti i druga pitanja od značaja za turizam i ugostiteljstvo.

U članu 21 definisana je kuća za iznajmljivanje turistima, kao arhitektonski i funkcionalno autonomni građevinski objekat sa sopstvenim dvorištem, koja se izdaje isključivo kao cjelina, pojedincu ili grupi turista na određeno vrijeme.

U članu 19 i 20 definisani su turistički apartmani i turistički apartmanski blok. Turistički apartman se sastoji od dnevnog boravka, jedne ili više soba, kuhinje i kupatila i namijenjen je smještaju turista na određeno vrijeme. Apartmanski blok se sastoji od 5 i više turističkih apartmana u okviru istog građevinskog objekta.

4. PRAVILA PARCELACIJE

U skladu sa članom 13, tačka 1 i 2 Pravilnika o načinu izrade i sadržini tehničke dokumentacije za građenje objekta (objavljen u Službenom listu CG broj 44/18) uraditi Elaborat parcelacije po planskom dokumentu, kako bi se tačno utvrdila površina predmetnih katastarskih parcela koje formiraju urbanističku parcelu. Elaborat izrađuje ovlašćena geodetska organizacija. Elaborat mora biti ovjeren od strane Uprave za nekretnine, Područna jedinica Budva. Stavom 2 člana 13 je predviđeno da se za objekte infrastrukture, umjesto Elaborata parcelacije po planskom dokumentu, prilaže grafički prikaz buduće trase objekta na ažurnim katastarskim podlogama.

Ukoliko na postojećim granicama parcela dođe do neslaganja između ažurnog katastarskog stanja i plana, mjerodavno je ažurno katastarsko stanje.

Članom 237 važećeg zakona, je predviđeno da se do donošenja Plana generalne regulacije Crne Gore može graditi na dijelu urbanističke parcele, ako nedostajući dio urbanističke parcele ne utiče na funkcionalnost i pristup objektu i uz uslov da se urbanistički parametri utvrđeni planom za urbanističku parcelu umanje za nedostajući dio urbanističke parcele.

Kroz izradu Idejnog rješenja urbanističke parcele dokazati:

- ispunjenost uslova propisanih članom 237 Zakona o planiranju prostora i izgradnji objekata,
- da faznom izgradnjom na dijelu urbanističke parcele, preostali dio urbanističke parcele može biti valorizovan u sledećoj fazi, u skladu sa planskim rješenjem (ispunjava planom propisane urbanističke parametre u pogledu veličine urbanističke parcele, može u okviru zadatah građevinskih linija postaviti objekat, da ima obezbjeđen kolski pristup i slično) ili

- da faznom izgradnjom na dijelu urbanističke parcele, preostali dio urbanističke parcele može biti valorizovan u skladu sa planskim rješenjem na način što će se preostali dio urbanističke parcele „priključiti“ susjednoj urbanističkoj parceli, u skladu sa vlasničkim stanjem evidentiranim u Upravi za nekretnine.

5. PRAVILA REGULACIJE

Građevinska i regulaciona linija

Horizontalni i vertikalni gabariti prikazani su u tabeli u grafičkom prilogu 18, Pacelacija i regulacija. Gabariti planiranih objekata određivaće se na osnovu urbanističkih parametara koji se iskazuju za planirane urbanističke parcele (koeficijenti zauzetosti i izgrađenosti), uz obavezno poštovanje građevinske i regulacione linije objekata prikazanih u grafičkom prilogu plana.

Regulaciona linija poklapa se sa granicom saobraćajne površine. Koordinantne tačke za GL i RL date su u grafičkom prilogu plana, prilog br. 18 Parcelacija i regulacija.

Građevinska linija prema regulacionoj je obavezujuća i na nju se postavlja jedna fasada objekta. (tekstualni dio DUP-a, strana 27)

U prostor za izgradnju na urbanističkoj parceli ne smatra se izgradnja koja predstavlja uređenje urbanističke parcele, kao što su natkrivene terase izvan gabarita objekta, bazeni, staze i sl. Elementi koji pripadaju uređenju, kao idjelovi građevine kao što su vijenci, oluci, erkeri i slični elementi prepušteni do 0.50m izvan fasadne ravni objekta.

Otvorene spoljne stepenice koje savladavaju visinu do 0.90m, mogu se pogo se postaviti ispred građevinske linije, odnosno na dijelu šireg bočnog dvorišta. Otvorene spoljne stepenice koje savladavaju visinu veću od 0.90m, postavljaju se na građevinsku liniju, odnosno ulaze u gabarit objekta. (tekstualni dio DUP-a, poglavlje 8.1, strana 25)

Nije dozvoljeno građenje između građevinske i regulacione linije, osim potpuno ukopanih dijelova objekta namjenjenih za garaže koje mogu zauzimati max 70% urbanističke parcele. (tekstualni dio DUP-a, poglavlje 8.1, strana 26)

Horizontalna i vertikalna regulacija

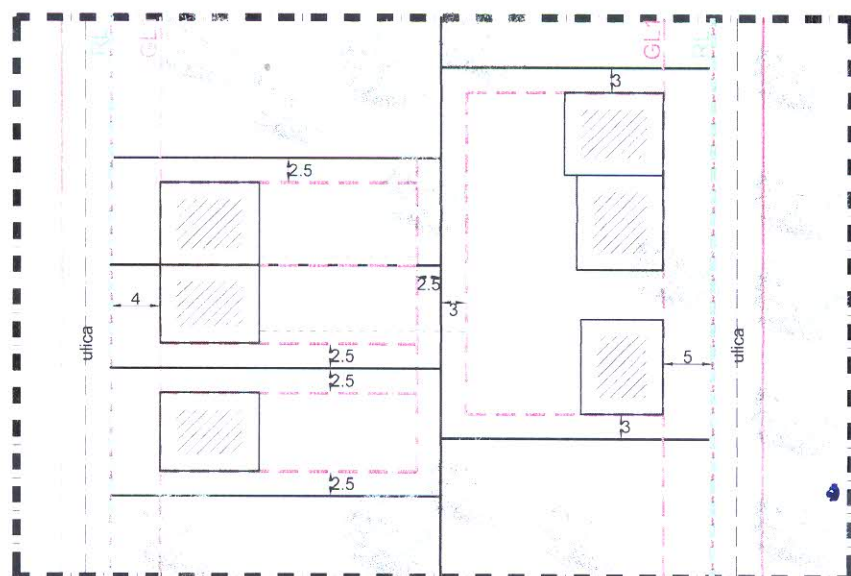
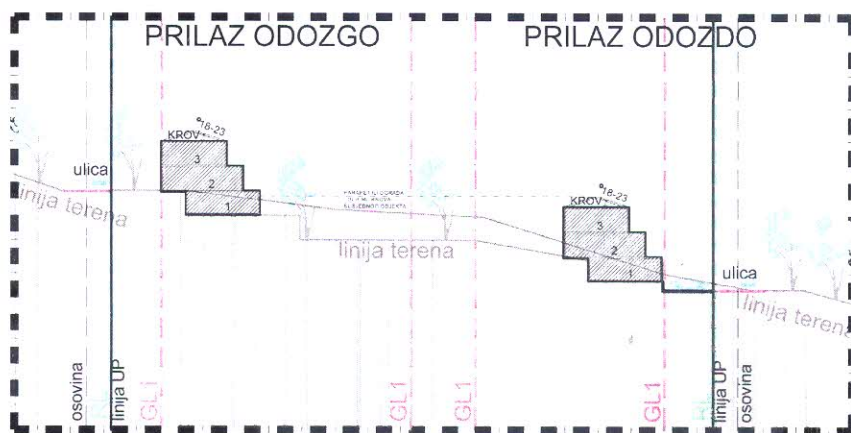
Horizontalni i vertikalni gabariti prikazani su u tabeli u grafičkom prilogu 18, Pacelacija i regulacija. Gabariti planiranih objekata određivaće se na osnovu urbanističkih parametara koji se iskazuju za planirane urbanističke parcele (koeficijenti zauzetosti i izgrađenosti), uz obavezno poštovanje građevinske i regulacione linije objekata prikazanih u grafičkom prilogu plana.

Zona II: Udaljenost između regulacione i građevinske linije je od 4m-5m. Udaljenost između građevinske linije i susjedne parcele je 2.5m za male parcele i 4m za velike parcele, a vlasnici mogu u dogovoru izgraditi objekte u nizu, tada je bočna građevinska linija 0m.

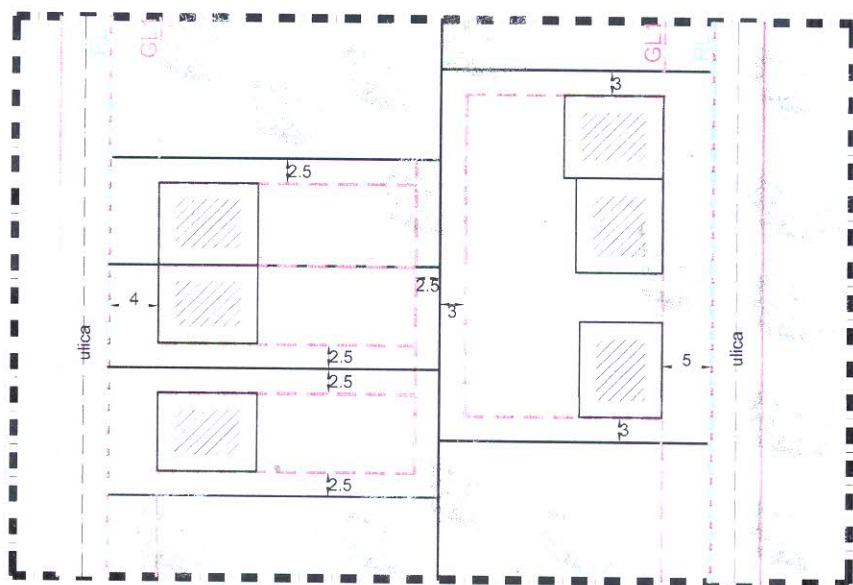
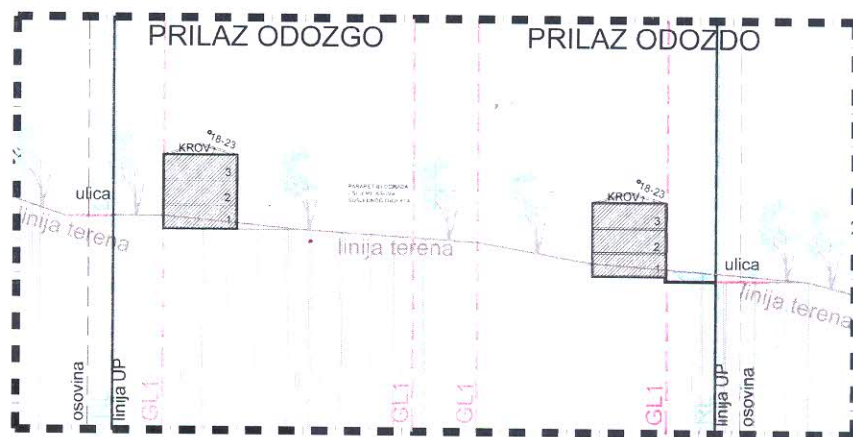
Postavljanje novoplaniranih objekata na granicu susjedne parcele definiše se na sljedeći način:

- Nije dozvoljeno zatvarati svjetlarnike postojećih objekata, već formirati iste ili slične u novoprojektovanim objektima.
- Ukoliko je novi objekt udaljen od postojećeg manje od 3,0m, nije dozvoljeno sa te strane novog objekta predviđati otvore stambenih prostorija, već samo pomoćnih sa visinom parapeta 1,80m.
- Ukoliko se objekat postavlja na granicu sa susjednom parcelom, sa te strane nije dozvoljeno predviđati otvore.
- Na objektima koji svojom obćnom fasadom gledaju na javni prolaz, saobraćajnicu unutar bloka, dozvoljeno je ostaviti otvore na toj fasadi samo u slučajevima kada je širina ovog javnog prolaza 5,5m i više.

Primjer 1: Objekti na terenu u nagibu slobodno stojeć i u nizu - potez iznad magistrale (zona I i zona II)



Primjer 2: Objekti na terenu sa blagim nagibom slobodno stojeći i u nizu – potez iznad magistrale (zona I i zona II)



Nivelacione kote objekta

Na osnovu snimka terena, odnosno parcele će se tačno odrediti niveleta objekta - kota poda prizemlja, u odnosu na niveletu saobraćajnice i okolnog terena.

Objašnjenje vertikalnih gabarita, podzemnih i nadzemnih etaža dati su u Izmjenama i dopunama Pravilnika o bližem sadržaju i formi planskog dokumenta, kriterijumima namjene površina, elementima urbanističke regulacije i jedinstvenim grafičkim simbolima ("Sl. List CG" br. 33/14, čl.98,101 i čl.102).

Kota prizemlja je:

- na pretežno ravnom terenu: najviše do 1,20 m iznad konačno nivelisanog i uređenog terena. Za objekte sa podrumskim ili suterenskim etažama, orijentaciona kota poda prizemlja može biti najviše 1.50 m iznad konačno nivelisanog i uređenog terena;
- na terenu u većem nagibu: u nivou poda najniže korisne etaže i iznosi najviše 3,50 m iznad kote konačno nivelisanog i uređenog terena najnižeg dijela objekta.(tekstualni dio DUP-a strana 27)

Spratnost objekta, odnosno maksimalna visinska kota objekta

Max. broj spratova objekata je 3. Prva stambena etaža je suterenska koja je djelimično ukopana.

Max. spratna visina je 3m (od poda do poda).

U nadzemne etaže računaju se: suterena, prizemlje i spratovi, a u podzemne etaže: podrum.

Vrsta materijala za krovni pokrivač i njegov nagib

Krovovi su predviđeni kosi, dvovodni ili kombinacija jednovodnih i dvovodnih, krovni pokrivač: kanalicna ili mediteran crijep. Nagibi krovnih ravni su 18-23°.

Sljeme krova mora se postaviti po dužoj strani objekta, a na terenima u nagibu preporučuje se da je paralelno izohipsama. Nije dozvoljeno mijenjati nagib krovne ravni od vijenca do sljemena, jer cijela krovna ravan mora biti istovjetnog nagiba. Krovna ravan teče u kontinuitetu od sljemena do vijenca.

Maksimalna visina sljemena krova objekta (ili vrha najvišeg sljemena, kod složenih krovova) je 3,5m mjereno od gornje ivice vijenca do sljemena krovova.

Orijentacija objekta u odnosu na strane svijeta

Objekti su svojom dužom stranom orijentisani prema moru i prate nagib terena. Orijentacija glavnog fronta objekta je jug i ima otvoren front prema moru.

Nivelacija urb.parcela

Planom je definisana nivelacija javnih površina iz koje proizilazi i nivelacija prostora za izgradnju objekata. Visinske kote na ulicama su bazni elementi za definisanje nivelacije ostalih tačaka i dobijaju se interpoliranjem.

Nivelacije terena parcela korisnika rješavati tako što će se odvodnjavanje terena vršiti prema javnim saobraćajnim površinama ili putem atmosferske kanalizacije. Nije dozvoljeno odvodnjavanje prema susjednim parcelama. Nivelacija javnih saobraćajnica data je u grafičkom prilogu.

U slučaju da je projektovani objekat odstupa od građevinskih linija - minimalnih rastojanja od granice susjednih parcela i susjednih objekata, definisanih u grafičkom i tekstualnom dijelu plana za svaku namjenu pojedinačno, neophodno je pribaviti saglasnost vlasnika susjedne/ih parcele/a, shodno tekstualnom dijelu plana.

6. URBANISTIČKI PARAMETRI

	POVRŠINA URBANISTIČKE PARCELE u m ²	BRGP u m ²	MAX POVRŠINA POD OBJEKTIMA u m ²	INDEKS IZGRAĐENOSTI	INDEKS ZAUZETOSTI	SPRATNOST/BR.ETAŽA
URBANISTIČKA PARCELA II85	744.51	298	119	0.40	0.16	3

- Maksimalni indeks zauzetosti (površina prizemlja) i indeks izgrađenosti (BRGP) za svaku parcelu su dati u tabeli urbanističkih pokazatelja koja je sastavni dio planske dokumentacije.
- Objekti po potrebi mogu imati podrumске ili suterenske prostorije. Površine suterenskih i podrumskih prostorija ne uračunavaju se u ukupnu BRGP ukoliko se koriste kao garaža, podrum ili instalaciona etaža. Ukoliko se podrum ili suterен koriste kao koristan proctor (stanovanje, turizam, komercijala i poslovanje), uračunavaju se u ukupnu BRGP i postaju sprat (korisna etaža). (tekstualni dio DUP-a, strana 27)
- Objekat može imati samo jednu suterensku etažu. Izuzetno, ukoliko je teren u većem nagibu kod objekata može se javiti još jedna etaža (suterен), s tim da se ukupna BRGP objekta mora ispoštovati iz planske dokumentacije.
- Garažni prostor, otvoreni (nenatkriveni) bazeni sa bazenskom tehnikom, **ne ulaze** u obračun BRGP.⁸
- U granicama parcele, a u okviru dozvoljenog indeksa zauzetosti i zgrađenosti parcele, mogu se pored glavnog objekta izgrađivati i objekti pratećeg sadržaja koji su u funkciji glavnog objekta. Objekti pratećeg sadržaja su spratnosti P+0, locirani iza glavnog objekta i na udaljenost od najmanje 1.5m od granice susjedne parcele. Objekat može biti i na graničnoj liniji parcele uz pisanu saglasnost vlasnika susjedne parcele. (tekstualni dio DUP-a, strana 26)
- Na osnovu Izmjena i dopuna Pravilnika o bližem sadržaju i formi planskog dokumenta (Službeni list CG br.33/14) u nadzemne etaže računaju se: suterен, prizemlje i spratovi , a u podzemne etaže: podrum.

7. POTREBA IZRADE GEOLOŠKIH PODLOGA, POTREBA VRŠENJA GEOLOŠKIH ISTRAŽIVANJA, PREPORUKE ZA SMANJENJE UTICAJA I ZAŠTITU OD ZEMLJOTRESA

Prije izrade tehničke dokumentacije investitor je obavezan da u skladu sa Članom 5. Zakona o geološkim istraživanjima ("Službeni list RCG" broj 28/93, 27/94, 42/94 i 26/07 i Službeni list CG broj 28/11) izraditi Revidovani Projekat osnovnih geoloških istraživanja tla za predmetnu lokaciju, u cilju utvrđivanja osnovnih geoloških uslova za projektovanje investicionih objekata. Geološka istraživanja, izradu projekta geoloških istraživanja i reviziju vrše privredna društva, odnosno druga pravna lica koja imaju licencu.

Za objekte veće od 1000m² ili sa 4 i više nadzemnih etaža, shodno članu 7. Zakona o geološkim istraživanjima (Službeni list RCG broj 28/93, 27/94, 42/94 i 26/07 i Službeni list CG broj 28/11) izraditi Revidovani Projekat geoloških istraživanja tla za predmetnu lokaciju i Revidovani Elaborat o rezultatima izvršenih geoloških istraživanja, kojima se detaljno određuju inženjersko-geološke, hidro-geološke i geomehaničke karakteristike temeljnog tla, geotehničke i seizmološke karakteristike terena i prikaz i ocjenu

rezultata istraživanja sa obradom dobijenih podataka i zaključkom o uslovima i načinu fundiranja objekta na prostoru koji je istraživan.

Pri projektovanju objekata preporučuje se korišćenje propisa EUROCODES, naročito EUROCODE 8 - Projektni propis za zemljotresnu otpornost konstrukcija. Takođe se preporučuje zadržavanje postojećeg drveća i druge vegetacije na građevinskim parcelama, gdje god je to moguće, jer povoljno utiče na očuvanje stabilnosti terena.

U slučaju da je nagib terena $\beta > 20^\circ$, ako je dubina iskopa veća od $H > 3m$, ako je rastojanje do susjednog objekta manje od 2 visine iskopa, ako su sleganja veća od 5cm ili ako su prisutne podzemne vode, neophodno je uraditi Projekat zaštite temeljne jame.

8. USLOVI ZA ZAŠTITU OD ELEMENTARNIH NEPOGODA I TEHNIČKO-TEHNOLOŠKIH I DRUGIH NESREĆA

U cilju zaštite od elementarnih nepogoda postupiti u skladu sa Zakonom o zaštiti i spasavanju (Službeni list CG broj 13/07, 05/08, 86/09 i 32/11) i Pravilnikom o mjerama zaštite od elementarnih nepogoda (Službeni list CG broj 79/04).

Projektnom dokumentacijom potrebno je predvidjeti propisane mere zaštite od požara za objekte sa 4 i više etaža i objekte za javnu upotrebu preko površine preko 400m² (hoteli, pansioni, sportske hale, tržni centri i slično), shodno članu 85, 86, 87, 88 i 89. Zakon o zaštiti i spašavanju (Službeni list CG broj 13/07, 05/08, 86/09 i 32/11).

Garaža mora ispunjavati uslove propisane Pravilnikom o tehničkim zahtjevima za zaštitu garaža za putničke automobile od požara i eksplozija (Službeni list CG broj 09/12).

Elaboratom zaštite na radu, predvidjeti mjere zaštite na radu za objekte koji imaju jedan ili više poslovnih prostora kao i za rušenje postojećeg objekta bilo koje namjene, shodno Članu 9. Zakonu o zaštiti i zdravlju na radu (Službeni list CG broj 34/14). Pri izgradnji objekata poslodavac koji izvodi radove dužan je da izradi Elaborat o uređenju gradilišta u skladu sa Pravilnikom o sadržaju Elaborata o uređenju gradilišta (Službeni list RCG broj 04/99).

Aktivnosti od interesa za odbranu sprovoditi na osnovu Zakona o odbrani ("Službeni list RCG" 47/2007) i podzakonskih akata koja prizlaze iz ovog zakona.

9. USLOVI ZA ARHITEKTONSKO OBLIKOVANJE

Vrsta materijala za fasade

Arhitektura objekata može imati slobodnu formu, mora biti reprezentativna i svojim volumenom i obradom fasade da bude uklopljena u prirodni ambijent. Konkretno se to odnosi na poštovanje mediteranskog tipa objekta koji u sebi sadrži boje prirodnih materijala.

Fasade treba da budu oblikovane u tradicionalnom maniru u kombinaciji visoko kvalitetnih prirodnih materijala kao što su: kamen, drvo i dr. (fasada 50% kamen). Upotreba kvalitetnog drveta za stolariju i pergole. Omalterisani dio fasade obojiti u bež ili mlječno bijelu boju. Upotrebe fasadnih obrada na objektima

treba da su u srazmjernom odnosu otvorenih i zatvorenih površina. Isključuje se upotreba jakih nemediterranskih boja fasada, koje nisu primjerene za ovo podneblje.

Otvore (prozore i balkonska vrata) projektovati u stilu tradicionalne arhitekture.

U cilju stimulisanja primjene lokalnog kamena za obradu fasada, Opština Budva je, Odlukom o naknadi za komunalno opremanje gradskog zemljišta (Službeni list CG – opštinski propisi, broj 01/15), predvidjela da se naknada umanjuje za 15€ po 1m² ugrađene kamene fasade.

10. USLOVI ZA OGRAĐIVANJE URBANISTIČKE PARCELE

Parcele objekata se mogu ograđivati uz uslove utvrđene ovim planom:

- Parcele se ograđuju zidanom ogradom do visine od 0.90m (računajući od kote trotoara) ili transparentnom ogradom do visine od 1.50m.

- Zidane i druge vrste ograda postavljaju se na regulacionu liniju i to tako da ograda, stubovi i ograde i kapije budu unutar parcele koja se ograđuje

- Ograde objekata na uglu ne mogu biti više od 0.90m računajući od kote trotoara, zbog obezbjeđenja vizuelne preglednosti raskrsnice.

- Vrate i kapije na uličnoj ogradbi mogu se otvarati jedino prema unutrašnjosti parcele. (tekstualni dio DUP-a, strana 28)

Ograde mogu biti pune ili od kovanog gvožđa. Isključuje se upotreba betonskih balustra.

11. USLOVI ZA PEJZAŽNO OBLIKOVANJE URBANISTIČKE PARCELE

Obodom urbanističke parcela preporučuje se sadnja zelenog zaštitnog pojasa koji treba da obuhvati površinu od regulacione do građevinske linije i ima sanitarno-higijensku funkciju, da zaštiti planiranu namjenu od izvora buke i aero zagađenja. Zeleni pojas treba da sadrži biljne vrste iz sve tri kategorije rastinja (visoko, srednje i nisko).

Planirati vertikalno zelenilo radi povećanja nivoa ozelenjavanja i što potpunijeg estetskog izgleda prostora. Vertikalno ozelenjavanje sprovesti primjenom pergola, ozelenjavanjem fasada objekta, terasa i ulaznih zona u parcelu i objekte .

Veliku pažnju treba posvetiti zelenilu oko objekata, predvidjeti primorsko rastinje i njihovu sadnju i održavanje. Postojeće kvalitetno visoko rastinje na parceli maksimalno sačuvati. Visoko zelenilo autohtonih vrsta treba da bude reporni element izgrađenog prostora i da tako utiče na konturu i geometriju budućeg ambijenta. Pored autohtonih biljnih vrsta, prilikom izbora biljnog materijala mogu se koristiti i alohtone biljne vrste visoke dekorativnosti koje se uklapaju u date mikroklimatske uslove.

Tamo gdje postoje zasadi maslina, obavezno je izvršiti njihovu zaštitu i objekat u okviru građevinske linije postaviti tako da se izvrši maksimalna zaštita autohtonih vrsta.

Postojeće podzide (suvomeđe) sačuvati na terenu, prezidati ih, ukoliko su urušene, na isti način kao i postojeće suvomeđe ili ako se kamen postavlja na betonoskoj podlozi fuge su upuštene. Nije dozvoljena izrada podzida od lomljenih kamenih ploča.

Obavezno predvidjeti hidrantsku mrežu radi zalivanja novoplaniranih zelenih površina.

12. USLOVI ZA IZGRADNJU / POSTAVLJANJE / RUŠENJE POMOĆNIH OBJEKATA

U skladu sa članom 223 važećeg zakona, propisi jedinice lokalne samouprave, kojima se uređuju pomoćni objekti, primjenjivaće se do donošenja Plana generalne regulacije Crne Gore.

Postupak pribavljanja odobrenja za postavljanje ili građenje pomoćnih objekata uređen je Odlukom o postavljanju, odnosno građenju i uklanjanju pomoćnih objekata (Sl. list CG – opštinski propisi br. 21/14 od 18.07.2014. godine). Shodno članu 2. Odluke, pomoćni objekti svrstavaju se u tri tipa:

Tip 1: pomoćni objekti koji čine funkcionalnu i ekonomsku cjelinu sa objektom čijem korišćenju služi pomoćni objekat, kao što su: podzemne i nadzemne garaže, ostave, magacini, drvarnice, ljetnje kuhinje, portirnice, objekti za radnike obezbjeđenja i slično.

Tip 2: pomoćni objekti infrastrukture kao što su: septičke bio-jame, bunari, cisterne za vodu, rezervoari, bistjerne, šahtovi, kotlarnice, uređaji za grijanje i hlađenje, plinski sistemi, solarni sistemi i slično.

Tip 3: pomoćni objekti uređenja terena kao što su: ograde, potporni zidovi, bazeni, fontane, nadstrešnice, pergole, manji sportski tereni, dječja igrališta i slično.

13. USLOVI I MJERE ZA ZAŠTITU ŽIVOTNE SREDINE

Za za turističke objekte površine veće od 1000m², stambeno-poslovne objekte koji imaju više od 1000m² poslovnog prostora i garaže sa više od 200 parking mesta, shodno Zakonu o procjeni uticaja na životnu sredinu (Službeni list RCG broj 80/05 i Službeni list CG broj 40/10, 73/10 i 40/11) i Uredbi o projektima za koje se vrši procjena uticaja na životnu sredinu (Službeni list RCG 20/07), neophodna je izrada Elaborata o proceni uticaja na životnu sredinu.

Shodno Zakonu o procjeni uticaja na životnu sredinu (Službeni list RCG broj 80/05 i Službeni list CG broj 40/10, 73/10 i 40/11) i Uredbi o projektima za koje se vrši procjena uticaja na životnu sredinu (Službeni list RCG 20/07), i podnijeti zahtjev za procijenu potrebe izrade Elaborata o proceni uticaja na životnu sredinu.

Za objekte za koje nije propisana obaveza izrade procjene uticaja na životnu sredinu, potrebno je u projektnoj dokumentaciji predvideti mere zaštite od buke u skladu sa članom 19. Zakona o zaštiti od buke u životnoj sredini (Službeni list CG 28/11) i Pravilniku o zvučnoj zaštiti zgrada (Službeni list CG broj 50/16).

Na području DUP-a nalazi se jedan broj pojedinačnih primjeraka i niz grupa maslina. Masline i maslinjaci su zaštićeni Zakonom o maslinarstvu i maslinovom ulju. Maslinjaci, kao najvažniji i ambijentalno najdragocjeniji dio potkunjica (tradicionalne seoske bašte), čuvaju se u postojećoj formi, sa izvornim suvomeđama i terasama. Nije dozvoljena izgradnja staza ili betoniranje ovih površina. Suvomeđe, suhozidi, podzidi i terase se ne smiju rušiti. Dozvoljena je njihova rekonstrukcija isključivo tradicionalnim načinom zidanja (u suvo).

Obavezno je da se sve masline sačuvaju, a da se pojedina stabla maslina i drugi vrijedni primjerci zelenila, ukoliko je to zaista neophodno, presađe na novu poziciju u okviru iste urbanističke parcele uz neophodno pribavljanje odobrenja. Odobrenje za presađivanje maslina u maslinjaku izdaje organ lokalne uprave nadležan za poslove poljoprivrede – Sekretarijat za privredu opštine Budva, u roku od 30 dana od dana

podnošenja zahtjeva za presađivanje. **Sječenje i presađivanje maslina starih preko 100 godina je zabranjeno na osnovu člana 15. Zakona o maslinarstvu i maslinovom ulju** ("Službeni list CG", 45/14).

Kada su u pitanju zaštićene biljne i životinjske vrste postupati u skladu sa Rješenjem o stavljanju pod zaštitu rijetkih, prorijeđenih, endemičnih i ugroženih biljnih i životinjskih vrsta ("Službeni list SRCG", 36/82). Rješenje je dostupno na sajtu Agencije za zaštitu životne sredine: www.epa.org.me

Ukoliko sa prilikom iskopa terena za izgradnju saobraćajnica i objekata naiđe na eventualne paleontološke ili mineraloške nalaze, koji predstavljaju geonasljeđe, obavezno je prekinuti radove, obavjestiti Agenciju, kako bi njihovi stručnjaci prikupili nalaze, odnosno izvršili neophodna istraživanja.

14. USLOVI I MJERE ZAŠTITE NEPOKRETNIH OBJEKATA UPISANIH U REGISTAR KULTURNIH DOBARA CRNE GORE I NJIHOVE ZAŠTIĆENE OKOLINE

Studijom zaštite kulturnih dobara u obuhvatu Prostornog plana posebne namjene za Obalno područje (Centar za konzervaciju i arheologiju Crne Gore, 2017), u skladu sa metodologijom, projektnim zadatkom i zakonom, obrađen je kompletan crnogorski priobalni pojas sa 439 kulturnih dobara sa osam srednjovjekovnih gradova (1927 objekata) i 471 evidentiranim dobrom sa potencijalnim kulturnim vrijednostima u šest primorskih opština: Ulcinj, Bar, Budva, Tivat, Kotor i Herceg Novi (izuzev dijela koji se nalazi u granicama NP Skadarsko jezero i NP Lovćen.

Studijom su date generalne konzervatorske smjernice i preporuke za održivo korišćenje kulturne baštine. Konzervatorske smjernice i preporuke su bazirane na upravljanju rizicima kojima je izložen potencijal graditeljske baštine u obuhvatu plana i sprječavanja svih radnji i aktivnosti kojima se može promijeniti njihovo svojstvo, osobenost i značaj, poštujući nacionalno zakonodavstvo, konzervatorske principe i savremene međunarodne standarde.

U okviru plana, odnosno predmetne lokacije, nema objekata koji su u popisu registrovanih spomenika kulture.

U slučaju kada se u okviru predmetne lokacije nalazi ili je u neposrednoj blizini registrovani spomenik kulture, prema kome se treba upravljati shodno Zakonu o zaštiti kulturnih dobara (Sl. list br. 49/10 i 40/11), ovaj sekretarijat po službenoj dužnosti pribavlja konzervatorske uslove u skladu sa članom 102 Zakona o zaštiti kulturnih dobara. Konzervatorski uslovi čine osnov za izradu konzervatorskog projekta u skladu sa članom 103 istog zakona. Na konzervatorski projekat se pribavlja saglasnost Uprave za zaštitu kulturnih dobara Crne Gore.

15. POTREBA IZRADE URBANISTIČKOG PROJEKTA

Za naselja i dijelove naselja koji predstavljaju nepokretna kulturna dobra od međunarodnog i nacionalnog značaja je obavezno donošenje urbanističkog projekta, što nije slučaj u ovom predmetu.

16. USLOVI ZA PRIKLJUČENJE OBJEKATA NA INFRASTRUKTURU I POSEBNI TEHNIČKI USLOVI

Prikazani su na izvodu iz DUP-a: karta vodovoda i kanalizacije, karta elektroenergetske mreže i postrojenja i karta telekomunikacija. Detaljnije tehničke uslove za priključenje ovaj Sekretarijat, po službenoj dužnosti, pribavlja za investitora.

Prilikom projektovanja, obaveza Projektanta je da poštuje tehničke preporuke EPCG koje su dostupne na sajtu www.epcg.me

Vodovodne i kanalizacione, elektro i tk instalacije u objektu i izvan njega projektovati u skladu sa važećim propisima i standardima, a priključenje objekta na naseljske infrastrukturne sisteme projektovati prema uslovima dobijenim od nadležnih javnih preduzeća i tretirati ih kroz idejna rješenja urbanističke parcele.

U slučaju kada se predmetna trasa izlazi na magistralni put, ovaj Sekretarijat po službenoj dužnosti, za investitora traži i tehničke uslove od Direkcije za saobraćaj, shodno članu 16. Zakona o putevima ("Službeni list RCG", br. 42/2004).

U slučaju kada se u okviru predmetne urbanističke parcele nalazi zaštitni pojas ili cjevovod regionalnog vodovoda, ovaj Sekretarijat po službenoj dužnosti, za investitora traži i tehničke uslove od Regionalnog vodovoda Crnogorsko primorje. Na osnovu člana 32 Pravilnika o određivanju i održavanju zona i pojaseva sanitarne zaštite i ograničenjima u tim zonama (Službeni list CG 66/09), pojas sanitarne zaštite određuje se oko glavnih cjevovoda i u zavisnosti od konfiguracije terena iznosi 2,0m od osovine cjevovoda sa obje strane. U pojasu zaštite nije dozvoljena izgradnja objekata, postavljanje uređaja i vršenje radnji koje na bilo koji način mogu zagaditi vodu ili ugroziti stabilnost cjevovoda.

Sastavni dio ovih urbanističko tehničkih uslova su posebni uslovi za izradu projektne dokumentacije izdati od strane nadležnih službi – DOO Vodovod i kanalizacija Budve.

17. USLOVI ZA OBJEKTE KOJI MOGU DA UTIČU NA PROMJENE U VODNOM REŽIMU

Investitor je dužan da radi izrade tehničke dokumentacije za izgradnju novog ili rekonstrukciju postojećeg objekta i izvođenje geoloških istraživanja i drugih radnji koje mogu trajno, povremeno ili privremeno uticati na promjene u vodnom režimu pribaviti vodne uslove, u skladu sa članom 114 Zakona o vodama (Službeni list RCG 27/07, Službeni list CG broj 73/10, 32/11, 47/11, 48/11 i 52/16). Pribavljanje vodnih uslova nije potrebno za korišćenje vode koja ne prelazi obim opšte upotrebe vode i u slučaju kada novi ili rekonstruisani stambeni objekat ili manji poslovni i drugi objekat (koji se gradi u skladu sa odgovarajućim prostornim planskim dokumentom) koji se priključuje na Javni vodovod i kanalizaciju, a vodu za potrebe objekta koristi samo za piće i sanitarne potrebe.

18. USLOVI ZA OBJEKTE KOJI MOGU DA UTIČU NA BEZBJEDNOST VAZDUŠNOG SAOBRAĆAJA

U okviru DUP-a ne postoji zona ograničenja prepreka aerodroma. Za privremene ili stalne objekte ili djelove objekta, van zone ograničenja prepreka aerodroma, čija je visina veća od 45m, potrebno je od Agencije za civilno vazduhoplovstvo Crne Gore dobiti saglasnost za izgradnju i postavljanje, kao i uslove za označavanje i održavanje. (Sigurnosni nalog broj 2016/001 rev 00, datum stupanja na snagu 01.08.2016.godine).

19. SAOBRAĆAJNI USLOVI

Uslovi priključenja na kolsku saobraćajnicu prikazani su na izvodu iz DUP-a: karta saobraćaja.

Urbanistička parcela mora imati obezbjeđen kolski pristup sa gradske saobraćajnice ili javnog puta. Izuzetno, u starim gradskim jezgrima u kojima ne postoji mogućnost obezbjeđivanja kolskog pristupa,

urbanističkoj parcel se može obezbijediti samo pješački pristup sa gradske saobraćajnice ili javnog puta (član 51 Zakona o planiranju prostora i izgradnji objekata). U tom smislu, za izgradnju na katastarskoj parceli koje se ne graniči sa izvedenom saobraćajnicom, neophodno je prije podnošenja prijave građenja obezbijediti, sudskim putem, pravo službenosti prolaza.

Glavni i ekonomski kolski pristup parceli projektovati sa pristupnih saobraćajnica koje tangiraju parcelu. Pješačkim komunikacijama obezbijeđen je prilaz glavnom objektu i pratećim sadržajima.

Sistem pješačkih komunikacija se sastoji od popločanih površina ispred objekata, kao i uređenih samostalnih pješačkih staza.

Uslovi za parkiranje odnosno za garažiranje vozila

Obavezno je planiranje parking mjesta u okviru urbanističke parcele. Parkiranje može biti na otvorenom u zoni parkiranja ili u garažama.

Kod formiranja otvorenih parking prostora koristiti sistem upravnog (izuzetno kosog) parkiranja, tako da veličina jednog parking mjesta bude 2,50(2,30) x 5,0(4,80) m. Obrada otvorenih parking prostora treba da je takva da omogući maksimalno ozelenjavanje. Koristiti po mogućnosti zastor od prefabrikovanih elemenata (beton-trava), a ako ima mogućnosti poželjno je u sklopu parkinga obezbijediti prostor za visoko zelenilo, kontejnere i osvjjetljenje.

Funkcija	Broj vozila
Stambena izgradnja	1 PM za 1 stan
Apartmani	4 PM za 5 apartmana
Hoteli i turistička naselja (u kompleksima)	1 PM za na 6 ležajeva ili 1 PM na 3 sobe
Poslovni hoteli (u gradu)	1 PM na 4 ležaja
Administrativno - poslovni objekti	1 PM na 100 m ² bruto površine
Ugostiteljski objekti	1 PM na 4 stolice
Trgovinski sadržaji	1 PM na 50 m ² bruto površine

Garažni prostor može se planirati u okviru urbanističke parcele van glavnog objekta ili u podzidama kao podzemna etaža. Garažni prostor ne ulazi u obračun BRGP.

Prilikom projektovanja podzemne garaže ispod platoa, projektant je obavezan da poštuje Pravilnik o tehničkim zahtjevima za zaštitu garaža za putničke automobile od požara i eksplozija („Službeni list CG.br.9/12“ od 10.02.2012)

20. USLOVI ZA NESMETANO KRETANJE INVALIDNIH LICA

Obezbijediti nesmetani pristup, kretanje, boravak i rad lica smanjene pokretljivosti, shodno Pravilniku o bližim uslovima i načinu prilagođavanja objekata za pristup i kretanje lica smanjene pokrtnjivosti i lica sa invaliditetom, Sl. list Crne Gore broj 43/13 i 44/15.

Na svakih deset jedinica mora se obezbijediti najmanje jedna stambena jedinica za nesmetan pristup, kretanje, boravak i rad lica smanjene pokretljivosti i lica sa invaliditetom. (član 6. Pravilnika).

Obavezna primjena elemenata pristupačnosti, propisana članom 46. Pravilnika, predviđa: za stambene objekte je iz člana 17, 18, 23 i 40, a za stambeno-poslovne iz člana 17,18 i 23 plus dio objekta poslovne namjene mora sadržati elemente pristupačnosti u zavisnosti od namjene poslovnog prostora.

21. USLOVI ZA RACIONALNO KORIŠĆENJE ENERGIJE

Shodno Zakonu o energetske efikasnosti (Službeni list CG broj 29/10) i Pravilniku o minimalnim zahtjevima energetske efikasnosti zgrada (Službeni list CG broj 75/15) projektovanjem i izgradnjom objekata treba postići smanjenje gubitaka toplote iz objekata, poboljšanje toplotne izolacije spoljnih elemenata, povećanje toplotne efikasnosti pravilnom orijentacijom objekata i korišćenjem sunčeve energije, korišćenje obnovljivih izvora energije, te povećanje energetske efikasnosti sisteme grejanja.

Sadržaj Elaborata energetske efikasnosti objekta propisan je Pravilnikom o sadržaju elaborata energetske efikasnosti zgrada (Službeni list CG broj 47/13).

Analizirati lokaciju, orijentaciju i oblik kuće. Primjeniti visok nivo toplotne izolacije kompletnog spoljnog omotača objekta i izbjegavati toplotne mostove. U cilju racionalnog korišćenja energije treba iskoristiti sve mogućnosti smanjenja korišćenja energije u objektima. Pri izgradnji objekata koristiti savremene termoizolacione materijale, kako bi se smanjila potrošnja toplotne energije.

Iskoristiti toplotne dobitke od sunca i zaštititi se od pretjeranog osunčanja. Koristiti održive sisteme protiv pretjerane insolacije – zasjena škurama, pergolama, zelenilom i slično, kako bi se smanjila potrošnja energije za vještačku klimatizaciju. Drvoredima i gustim zasadima smanjiti uticaj vjetra i obezbjediti neophodnu zasjenu u letnjim mjesecima. Nisko energetske tehnologije za grijanje i hlađenje se trebaju koristiti gdje god je to moguće. Pri proračunu koeficijentata prolaza toplote objekata uzeti vrijednosti za 30-25% niže od maksimalno dozvoljenih vrijednosti dozvoljenih za ovu klimatsku zonu.

Sunčani kolektori treba da budu skladno oblikovani i ukomponovani na najmanje uočljivim mjestima na objektu. Koristiti održive sisteme protiv prekomjerne insolacije (zasjenu škurama, građevinskim elementima, zelenilom i slično) kako bi se smanjila potrošnja energije za vještačku klimatizaciju. održivost fotovoltacionih ćelija treba ispitati u svrhu snabdevanja niskonaponskom strujom za rasvjetu naselja, kao i druge mogućnosti, poput punjenja električnih vozila.

U cilju stimulanja izgradnje energetski efikasnih objekata koji koriste solarnu energiju, Opština Budva je, Odlukom o naknadi za komunalno opremanje gradskog zemljišta (Službeni list CG – opštinski propisi, broj 01/15), predvidjela da se naknada umanjuje za 200€ po 1m² ugrađenog solarnog kolektora – panela.

Neposredna blizina mora uslovljava relativno mala godišnja kolebanja temperature vazduha – godišnja temperaturna amplituda iznosi 16,4°C. Ipak ističe se visoka temperatura ljetnjih mjeseci u toku kojih se javlja prosječno 25 dana sa žegom (30°C i više). Za potrebe proračuna koristiti podatke Hidrometeorološkog zavoda o klimatskim i hidrološkim karakteristikama zone u kojoj se nalazi predmetna lokacija.

22. USLOVI ZA ODVOŽENJE ČVRSTOG OTPADA

Mjesta za postavljanje kontejnera za smeće predvideti na urbanističkoj parceli. Nije dozvoljeno postavljanje kontejnera na površinama namijenjenim za parkiranje vozila. Mjesta u objektu ili niše za postavljanje kontejnera za smeće kao i njihov potreban broj predvidjeti u saradnji sa nadležnim komunalnim preduzećem, a imajući u vidu produkciju čvrstog komunalnog otpada. Pri tome voditi računa o porastu broja korisnika prostora tokom ljetnjih mjeseci, pa stoga broj kontejnera i periodiku njihovog pražnjenja prilagoditi količini smeća. Poštujući prethodne uslove mjesta za postavljanje kontejnera za smeće trebaju biti što bliže javnim saobraćajnicama uz minimalnu denivelaciju (bez ivičnjaka) u odnosu na saobraćajnicu, sa padom od 5 % prema saobraćajnici. Niše za postavljanje kontejnera za smeće moguće je sa tri strane vizuelno izolovati zelenilom ili zidanim ogradama čija visina ne može biti veća od 1,50 m

23. MOGUĆNOST FAZNE IZGRADNJE

Za objekat:

Na osnovu Zakona o planiranju prostora i izgradnji objekata i člana 76 kroz izradu idejnog rješenja može se odrediti faznost gradnje (tehničko-tehnološka i funkcionalna cjelina) objekata. Dozvoljena je fazna izgradnja, tako da konačno izgrađeni objekat ne prelazi maksimalne propisane površine pod objektom i spratnost, a ove vrijednosti mogu biti i manje.

Za urbanističku parcelu ili više urbanističkih parcela:

Na osnovu UT uslova, kod urbanističkih parcela na kojima je planom predviđena izgradnja više objekata, potrebno je uraditi revidovano idejno rješenje kompletne urbanističke parcele ili više susjednih urbanističkih parcela (čl. 76 važećeg Zakona), Idejnim rješenjem se utvrđuje generalna koncepcija za izgradnju objekata, a naročito: uklapanje objekta u prostor, položaj objekta u okviru lokacije i prema susjednim objektima.

Za građenje na dijelu urbanističke parcele:

Članom 237 važećeg zakona je predviđeno da se do donošenja Plana generalne regulacije Crne Gore može graditi na dijelu urbanističke parcele, ako nedostajući dio urbanističke parcele ne utiče na funkcionalnost i pristup objektu i uz uslov da se urbanistički parametri za cijelu urbanističku parcelu umanje za nedostajući dio.

Kroz izradu idejnog rješenja provjeriti, da li predmetna izgradnja na dijelu urbanističke parcele, na bilo koji način ugrožava valorizaciju preostalog dijela urbanističke parcele.

24. LOKACIJA u odnosu na PPPNOP

Planom višeg reda, PPPNOP Poglavlje 36.Pravila za sprovođenje plana tačka 3. i 8. (strana 293) istovremeno je propisano:

- **3. Područje opština** se uređuje prema važećoj planskoj dokumentaciji nižeg reda do donošenja Plana generalne regulacije, ali na način da se poštuju odredbe i smjernice ovog Plana u smislu poštovanja koridora infrastrukture i mjera zaštite zaštićenih prirodnih i kulturnih dobara.”
- **8. Važeća planska dokumentacija nižeg reda**, a koja nije u skladu sa pravilima ovog Plana, primjenjivaće se do izrade Plana generalne regulacije, a daje se mogućnost i njene izmjene i dopune, odnosno stavljanja van snage i izrade novog plana, prema Odluci nadležnog organa.

Preklapanjem geodetske podloge/kopije plana sa Infrastrukturnim koridorima, zaštićenim prirodnim i kulturnim dobrima iz obuhvata PPPNOP, konstatovano je sledeće:

- Katastarska parcela 322/9 KO Buljarica I ulazi u trasu koridora saobraćajnice u obuhvatu PPPNOP (opštinski put)

„Širina zaštitnog pojasa u kome se ne mogu graditi stambene, poslovne, pomoćne i slične zgrade, kopati rezervoari, septičke jame i sl., niti podizati električni dalekovodi iznosi: pored autoputeva 40 metara, pored magistralnih puteva 25 metara, pored regionalnih puteva 15 metara, a pored opštinskih puteva 10 metara, računajući od spoljne ivice putnog pojasa.” (Poglavlje Uslovi uređenja i izgradnje objekata drumskog saobraćaja, strana 125)

„Putni pojas je pojas zemljišta sa obje strane puta koji pripada tom putu, a čija širina van naselja iznosi za autoputeve, magistralne i regionalne puteve najmanje 2 metra, a za lokalne puteve 1 metar, računajući od linije koju čine krajnje tačke poprečnih profila puta (od spoljne ivice usjeka i nožice nasipa, ako ne postoji jarak)“ – Zakon o putevima objavljen u Sl.listu RCG br.42/2004, Sl.listu CG br. 21/2009-dr. zakon, 54/2009, 54/2009, 40/2010-dr. zakon, 36/2011 i 40/2011-dr. Zakon i 92/2017.

Navedene širine koridora su preuzete iz člana 70 stav 3 Zakona o putevima (službeni list RCG broj 42/04 i Službeni list CG broj 21/09, 54/09, 40/10, 73/10, 36/11, 40/11 i 92/17). Međutim, u stavu 8 istog člana Zakona o putevima navedeno je da se odredbe iz stava 1 do 7 ne odnose na dio javnog puta koji prolazi kroz naseljeno mesto, ako je izgrađen kao gradska ulica ili ako je detaljnim planom predviđeno da se izgradi kao gradska ulica (ove delove javnog puta uređuje jedinica lokalne samouprave u skladu sa svojim propisima – stav 9 člana 70).

- Katastarska parcela 322/9 KO Buljarica I se ne nalazi na trasama koridora elektroenergetske i hidrotehničke mreže i na zonama zaštićenih prirodnih i kulturnih dobara u obuhvatu PPPNOP.

Članom 9 Odluke o donošenju PPPNOP CG (broj 27-11/18-1/13 od 27. jula 2018.godine) propisano je da stupanjem na snagu ove odluke prestaje da važi Odluka o donošenju prostornog plana posebne namjene za morsko dobro (Službeni list CG br.30/07). Pomenuta odluka ne sadrži odredbe o rokovima za usaglašavanje lokalnih planskih dokumentaa sa PPPNOP.

I nakon stupanja na snagu Odluke o donošenju PPPNOP, Lokalna planska dokumenta Opštine Budva su, u originalnom obliku – neizmenjena i bez ikakvih napomena i upozorenja, evidentirana u elektronskom Registru planske dokumentacije Crne Gore.

U skladu sa članom 218 Zakona o planiranju prostora i izgradnji objekata, Ministarstvo održivog razvoja i turizma je nadležno za izradu Izmjena i dopuna lokalnih planskih dokumenata.

Zbog činjenice da su trenutno na snazi dva planska dokumenta, koja daju potpuno suprotna planska rešenja za pojedine lokacije (Pravila za sprovođenje plana PPPNOP onemogućavaju izgradnju u koridorima infrastrukture), zatražili smo od resornog Ministarstva stručno uputstvo za postupanje, broj 06-061-1625/1 od 25.12.2018.godine. U dopisu broj 104-31/3 od 14.01.2019.godine, Ministarstvo održivog razvoja i turizma upućuje da su svi organi i subjekti, nadležni za implementaciju i sprovođenje PPPNOP, dužni da poštuju Pravila za sprovođenje plana.

25. NAPOMENA

Tekstualni i grafički dio plana, kojim su propisani način izgradnje objekata, uslovi za priključenje na infrastrukturu i uslovi za uređenje urbanističke parcele, sastavni su dio urbanističko-tehničkih uslova i dostupni su na sajtu www.budva.me i www.planovidozvole.mrt.gov.me/LAMP/PlanningDocument?m=BD.

Investitor može graditi objekat na osnovu prijave, kod nadležne Urbanističko-građevinske inspekcije i sledeće dokumentacije propisane članom 91 važećeg zakona:

- Saglasnost glavnog gradskog arhitekta na idejno rešenje
- Ovjerenog glavnog projekta
- Izveštaja o pozitivnoj reviziji glavnog projekta
- Dokaza o osiguranju od odgovornosti projektanta koji je izradio odnosno revidenta koji je revidovao glavni projekat u skladu sa Zakonom o planiranju prostora i izgradnji objekata i Uredbi o minimalnoj sumi osiguranja od profesionalne odgovornosti u oblasti izgradnje objekata (Sl. list CG broj 68/17)
- Ugovora o angažovanju izvođača radova
- Ugovora o angažovanju stručnog nadzora
- Dokaza o pravu svojine na zemljištu, odnosno drugom pravu na građenje na zemljištu ili dokaz o pravu svojine na objektu, odnosno drugom pravu na građenje, ako se radi o rekonstrukciji objekta

Sadržaj idejnog rešenja definisan je Stručnim uputsvom Ministarstava održivog razvoja i turizma, broj 101-26/99 od 14.03.2018.godine. Način podnošenja zahtjeva glavnom državnom arhitekti, za davanje saglasnosti na idejno rešenje preciziran je Obavještenjem MORT-a od 21.12.2017.godine.

Uputstvo i Obavještenje su dostupni na sajtu Ministarstva održivog razvoja i turizma: <http://www.mrt.gov.me/rubrike/zakonska-regulativa/137389/Zakonska-regulativa-iz-oblasti-planiranja-prostora.html>

Idejno odnosno glavni projekat, mora biti urađen u skladu sa članom 7 Pravilnika o načinu izrade i sadržini tehničke dokumentacije (objavljen u Službenom listu CG broj 44/18) u elektronskoj formi plus 1 primjerak u analognoj formi za potrebe izvođenja radova na gradilištu.

26. PRILOZI

Kopije grafičkog i tekstualnog dijela DUP-a,
Preklop grafičkog priloga saobraćajne infrastrukture PPPNOP sa digitalnim katastrom i DUP-om,
List nepokretnosti, Kopija katastarskog plana,
Tehnički uslovi DOO Vodovod i Kanalizacija Budva

Sekretar, Stevo Davidović

Dostavljeno:

- Podnosiocu zahtjeva
- Urbanističko-građevinskoj inspekciji
- a/a

