

Implementacija katastra turističkih kapaciteta – GIS-a (geografsko informacionog sistema) za turizam u opštinama Budva i Kotor



Zajednica opština Crne Gore, 5. 12.2013. godine



- Svrha i značaj uspostavljanja katastra turističkih kapaciteta na teritoriji opština Kotor i Budva

Ciljevi:

1. Obezbijediti stabilno i otvoreno multifunkcionalno okruženje

- za upravljanje prostornim podacima i infrastrukturom(GIS)
- za upravljanje dokumentima i poslovnim procesima(DMS/WfMS)
- postaviti jedinstvenu bazu podataka sistema



2. Formirati Jedinstvenu prostornu osnovu teritorije

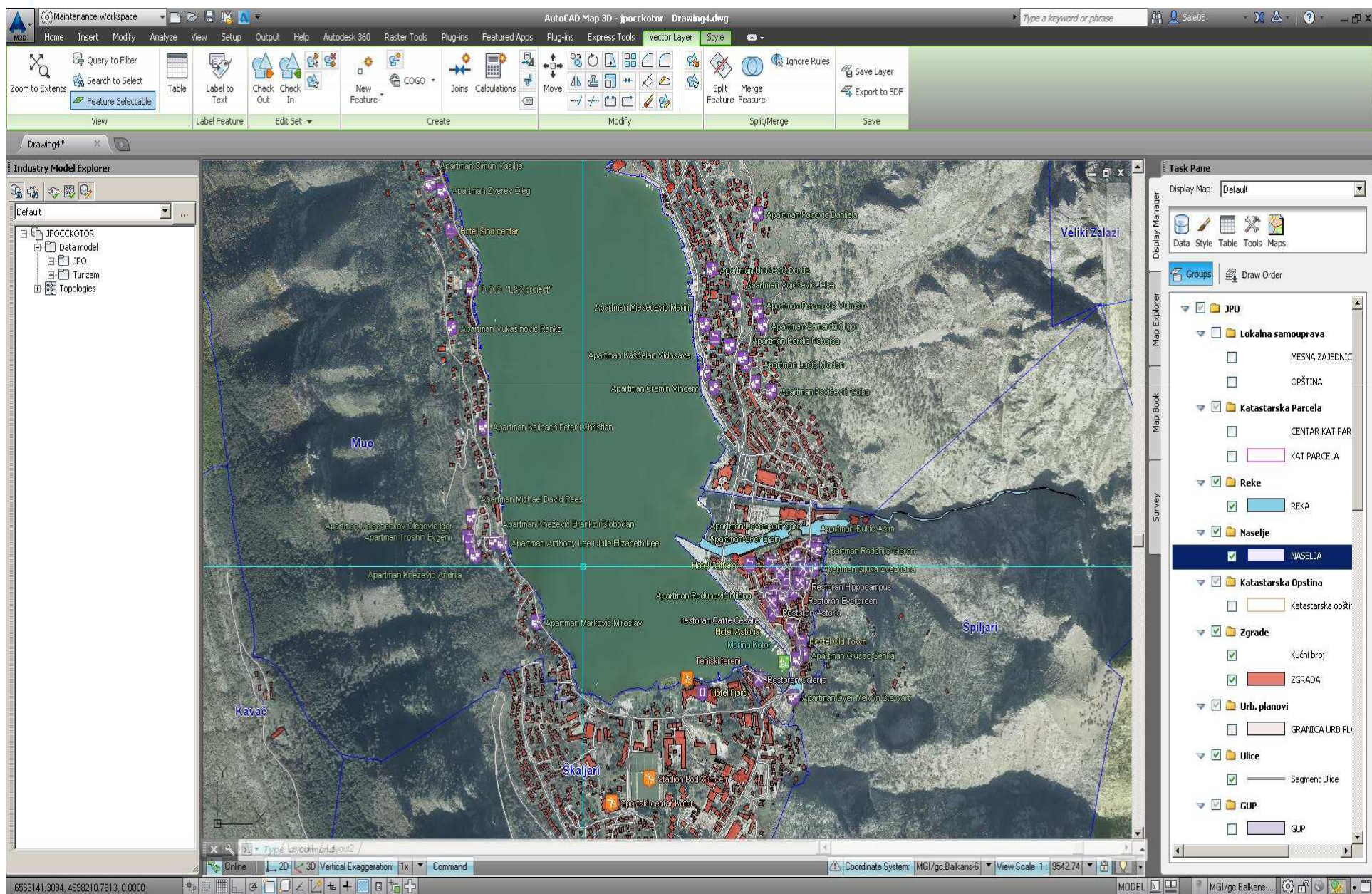
- Ulice, zgrade, kućni brojevi, blokovi,...
- Postaviti produkciono okruženje za postupak registracije turističkih kapaciteta na teritoriji opštine Budva i opštine Kotor
- Obezbijediti Internet Web okruženje za korisnike u opštinskoj upravi i državnim organima
- Obezbijediti Javne Internet Web servise za građane i privredu



Način realizacije sistema

- Usklađeno sa zakonskom regulativnom i nadležnostima u oblasti turizma
 - Pripremljeno za razmjenu podataka i integraciju sa resornim ministarstvom
 - Zasnovano na vodećim platformskim rješenjima (Autodesk, Oracle i UniDocs)
- Niska cijena održavanja softverske platforme i aplikacija
- Laka mogućnost proširenja i nadogradnje funkcionalnosti
- Najviši nivo nezavisnosti od izvođača sistema

Obavljeni poslovi tj.rezultati-opštine Budva i Kotor:



- Legend
 - GUP
 - GUP
 - Katastarska opština
 - Katastarska opština
 - Katastarska parcela
 - KAT PARCELA
 - Komplementarni ugostit
 - BRZA HRANA
 - GOSTIONICA
 - KAMP
 - ODMARALIŠTE
 - OSTALI SMEŠTAJ UGOS
 - PLANINARSKI DOM
 - RENT OBJEKTI - Apar
 - Lokalna samouprava
 - Naselje
 - NASELJA
 - Nautika
 - MARINE
 - Plaže
 - PLAŽA
 - Primarni ugostiteljski srr
 - EKO LODGE
 - ETNO SELO
 - HOTEL
 - HOTEL RESORT
 - OSTALI HOTELI
 - TURISTIČKO NASELJI
 - Vila
 - Wild beauty
 - Reke
 - REKA
 - Sport i Avantura
 - AVANTURA
 - SPORT
 - Ugostiteljski objekti
 - CAFE BAR I SL
- Selection
- Tasks

Maps View

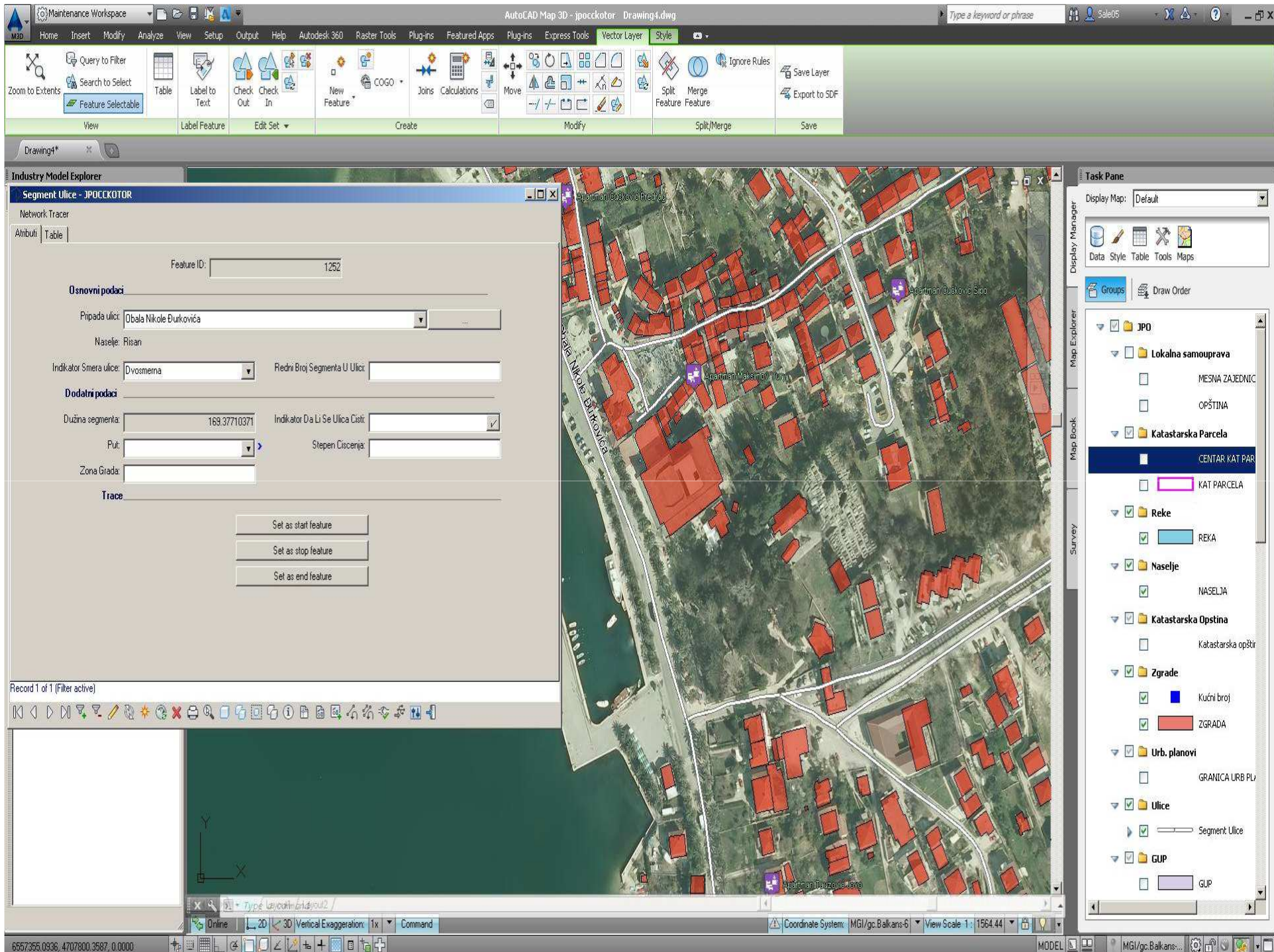
Osveži | Kružna selekcija | Poligona selekcija | Očisti izabrano | Bafer | Izmeri | Info o objektu | Pretraga | Tema | Označi | Maptip | Štampa | Opcije | Aplikaciji | Pomoć

Izaberi | Pomeranje | Zumiraj pravougaonik | Zoom In | Zoom Out | Inicijalni pogled na mapu | Zumiraj izabrano | Prethodni | Sledeći





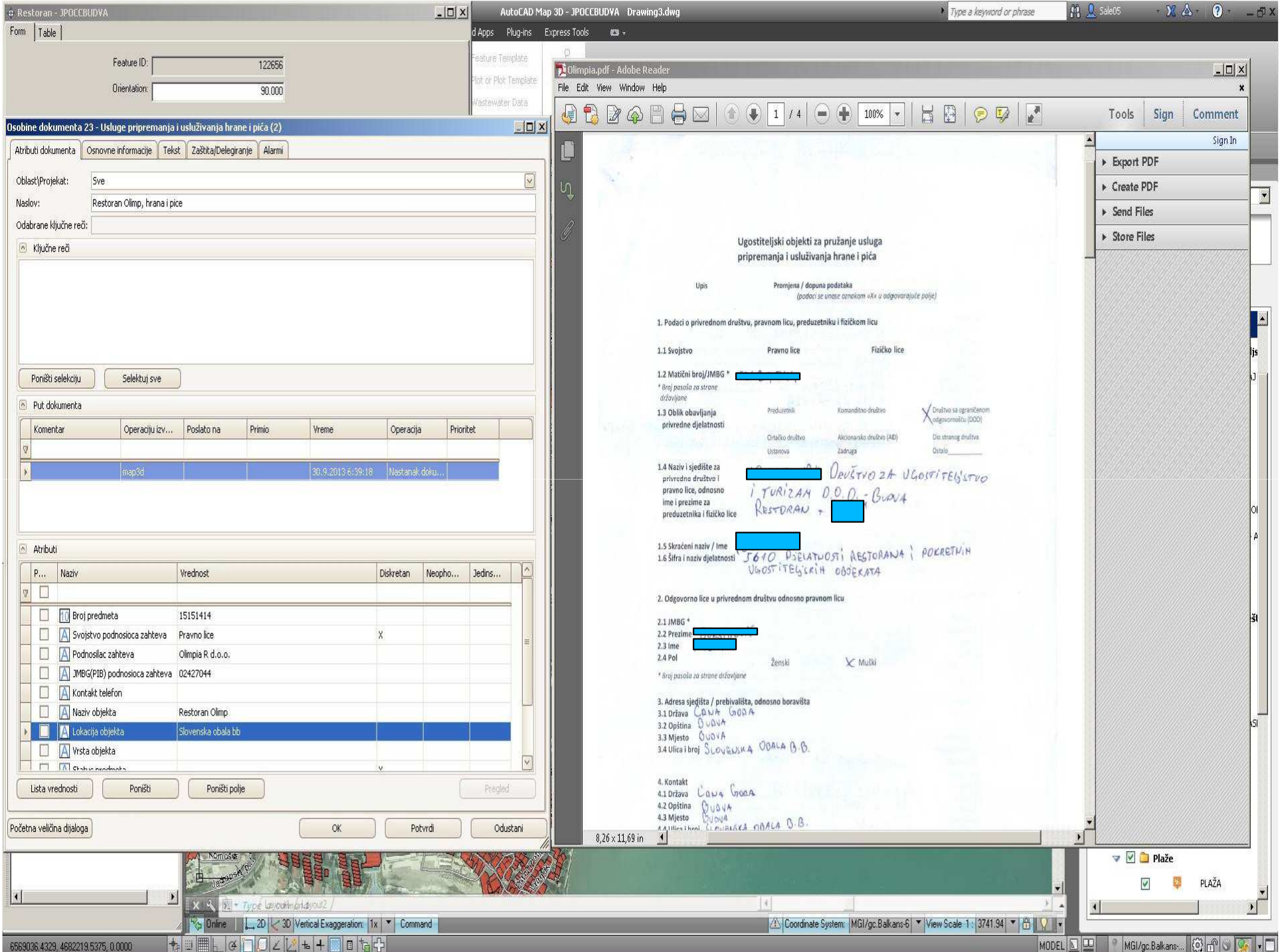
- Implementirana jedinstvena prostorna osnova
- Implementiran sistem u domenu registracije i izdavanja dozvola za turističke kapacitete
 - Automatizovani poslovni procesi
 - Standardizovani dokumenti
- Popunjena jedinstvena prostorna osnova
 - Aerofotosnimci
 - Mreža ulica i puteva
 - Konture zgrada
 - Kućni brojevi
- Unesene pozicije većeg broja turističkih kapaciteta





Mogućnosti daljeg razvoja

- Mogućnosti implementacije drugih poslovno-dokumentacionih procesa iz nadležnosti opštinske uprave
 - Automatizovani poslovni procesi
 - Standardizovani dokumenti
- Upravljanje ostalim prostornim objektima i poslovima
 - Infrastruktura (vodovod, kanalizacija...)
 - Urbanizam
- Sve na implementiranoj softverskoj platformi i JPO





Hvala na pažnji!

Obradili:

Sanja Marinović
Samostalni Savjetnik I
Sekretarijat za prostorno planiranje
i održivi razvoj
OPŠTINA BUDVA

Lena Pasinović
Savjetnik za međunarodnu
saradnju Opštine Kotor
OPŠTINA KOTOR