




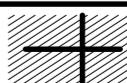


-  GRANICA STUDIJA LOKACIJE
-  RUŠEVINE - KATASTAR
-  STAMBENI OBJEKAT - KATASTAR
-  STAMBENI OBJEKAT - DOBIJENI SNIMAK
-  OBJEKAT - AVIO SNIMAK
-  SAKRALNI OBJEKAT - KATASTAR


<b>DELPROJEKT</b> d.o.o. BUDVA
<small>INVESTITOR</small> <b>OPŠTINA BUDVA</b> Opštinska agencija za planiranje prostora
<small>ODRABRIVAČ</small> <b>DEL PROJEKT</b> d.o.o. Budva
<b>LOKALNA STUDIJA LOKACIJE</b>  <b>TUDUROVIĆI</b>
<b>POSTOJEĆE STANJE</b>
<small>CRTEŽ</small> <b>GEODETSKA PODLOGA I GRANICA ZAHVATA</b>
<small>RAZMJERA</small> <b>1:1000</b>
<small>LIST BR.</small> <b>01</b>
<small>DATUM</small> <b>03. 2009</b>