





-  GRANICA STUDIJA LOKACIJE
-  RUŠEVINE - KATASTAR
-  STAMBENI OBJEKAT - KATASTAR

 <p><b>DELPROJEKT</b> d.o.o. BUDVA</p>	
INVESTITOR	<p><b>OPŠTINA BUDVA</b> Opštinska agencija za planiranje prostora</p>
OBRADIVAČ	<p><b>DEL PROJEKT</b> d.o.o. Budva</p>
<p><b>LOKALNA STUDIJA LOKACIJE</b></p> <p><b>VRBA II</b></p>	
POSTOJEĆE STANJE	
CRTEŽ	<p><b>GEODETSKA PODLOGA I GRANICA ZAHVATA</b></p>
RAZMJERA	<b>1:1000</b>
LIST BR.	<b>01</b>
DATUM	11. 2010.