

DRUŠTVO ZA PROJEKTOVANJE, INŽENJERING, KONSALTING, PROMET ROBA i USLUGA



P A M I N G
PROTECTION AND MECHANICAL ENGINEERING

ZAŠTITA OD POŽARA
STABILNI SISTEMI ZA GAŠENJE, DETEKCIJU i DOJAVU POŽARA
ZAŠTITA NA RADU
MAŠINSKA POSTROJENJA, UREĐAJI i INSTALACIJE
ZAŠTITA ŽIVOTNE SREDINE

Sjedište: ul. Desanke Maksimović br. 28, Kancelarija: ul. Crnogorskih serdara br. 30
81000 Podgorica - Crna Gora; Tel: +382 67 607 714
www.paming.me e-mail: ivan@paming.me; ivanzop@yahoo.com
Registarski br. 5-0759104/001 PIB: 03086445 PDV: 30/31-15903-1
Žiro račun: 530-24829-22 NLB Montenegrobanka

ELABORAT PROCJENE UTICAJA NA ŽIVOTNU SREDINU

INVESTITOR: „BONILA” d.o.o. - Budva

OBJEKAT: APARTMANSKI BLOK

LOKACIJA: BUDVA

Elaborat br.: 116-07/19

Podgorica, septembar 2019. god.

S A D R Ž A J

| | |
|--|----|
| 1. OPŠTE INFORMACIJE | |
| Podaci o nosiocu projekta i projektu | |
| Rješenje o registraciji za pravno lice u CRPS u Podgorici | |
| Licenca pravnog lica za izradu tehničke dokumentacije | |
| Rješenje o formiranju multidisciplinarnog radnog tima | |
| Licenca i ovlaštenje projektanta | |
| 2. OPIS LOKACIJE | 6 |
| 2.1. Osnovni podaci | 6 |
| 2.2. Karakteristike terena | 7 |
| 2.3. Podaci o izvorištima vodosnabdijevanja i hidrološke karakteristike | 11 |
| 2.4. Klimatske karakteristike | 12 |
| 2.5. Flora i fauna | 14 |
| 2.6. Osnovne karakteristike predjela | 15 |
| 2.7. Pregled zaštićenih objekata | 15 |
| 2.8. Naseljenost i koncentracija stanovništva | 16 |
| 2.9. Podaci o postojećim objektima i infrastruktura | 17 |
| 3. OPIS PROJEKTA | 18 |
| 3.1. Uvodne napomene | 18 |
| 3.2. Opis pripremnih i građevinskih radova | 18 |
| 3.3. Detaljni opis projekta | 21 |
| 3.3.1. Arhitektonski projekat | 21 |
| 3.3.2. Elektro projekat | 24 |
| 3.3.3. Projekat grijanja, hlađenja i ventilacije | 26 |
| 3.3.4. Projekat vodovod i kanalizacija | 26 |
| 3.3.5. Uređenje prostora | 29 |
| 3.4. Vrste i količine potrebne energije i energenata, vode, sirovina i drugog potrošnog materijala koji se koristi za potrebe tehnološkog procesa | 29 |
| 3.5. Procjena vrste i količine: očekivanih otpadnih materija i emisija koje mogu izazvati zagađivanje vazduha, vode, tla i podzemnog sloja zemljišta, buku, vibracije, svjetlost, toplotu i zračenje | 29 |
| 4. IZVJEŠTAJ O POSTOJEĆEM STANJU SEGMENTA ŽIVOTNE SREDINE | 32 |
| 5. ANALIZA RAZMATRANIH ALTERNATIVA | 33 |
| 6. OPIS SEGMENTA ŽIVOTNE SREDINE | 35 |
| 6.1. Naseljenost i koncentracija stanovništva | 35 |
| 6.2. Biodiverzitet (flora i fauna) | 35 |
| 6.3. Zemljište | 35 |
| 6.4. Vode | 36 |
| 6.5. Kvalitet vazduha | 38 |
| 6.6. Klimatske karakteristike | 39 |
| 6.7. Kulturno nasleđe-nepokretna kulturna dobra | 39 |
| 6.8. Predio i topografija | 39 |
| 6.9. Izgrađenost prostora lokacije i njene okoline | 39 |
| 7. OPIS MOGUĆIH ZNAČAJNIH UTICAJA | 40 |
| 7.1. Kvalitet vazduha | 40 |
| 7.2. Kvalitet voda i zemljišta | 41 |
| 7.3. Lokalno stanovništvo | 43 |
| 7.4. Uticaj na ekosistem i geologiju | 44 |
| 7.5. Namjena i korišćenje površina | 45 |
| 7.6. Uticaj na komunalnu infrastrukturu | 45 |
| 7.7. Uticaj na zaštićena prirodna i kulturna dobra i njihovu okolinu | 45 |
| 7.8. Uticaj na karakteristike pejzaža | 45 |
| 7.9. Akcidentne situacije | 45 |

| | |
|--|----|
| 8. MJERE ZA SPREČAVANJE, SMANJENJE ILI OTKLANJANJE ŠTETNIH UTICAJA | 47 |
| 8.1. Mjere zaštite predviđene tehničkom dokumentacijom..... | 47 |
| 8.2. Mjere zaštite predviđene prilikom izgradnje objekta..... | 47 |
| 8.3. Mjere zaštite u toku eksploatacije objekta..... | 48 |
| 8.4. Mjere zaštite u slučaju akcidenta..... | 49 |
| 9. PROGRAM PRAĆENJA STANJA ŽIVOTNE SREDINE..... | 51 |
| 10. NETEHNIČKI REZIME INFORMACIJA..... | 53 |
| 11. PODACI O MOGUĆIM TEŠKOĆAMA..... | 56 |
| 12. REZULTATI SPROVEDENIH POSTUPAKA..... | 57 |
| 13. DODATNE INFORMACIJE..... | 58 |
| 14. IZVORI PODATAKA | 59 |
| PRILOZI..... | 61 |

1. OPŠTE INFORMACIJE

Podaci o nosiocu projekta:

Podaci o nosiocu projekta: **„BONILA” d.o.o. - Budva**

Odgovorno lice: **Miroslav Jovanović**

PIB: **02946645**

Kontakt osoba: **Nikola Dobriković**

Adresa: **Rafailovići bb, 85310 Budva**

Broj telefona: **+382 69 789 567**

e-mail: **dobrikovic@yahoo.com**

Pun naziv projekta: APARTMANSKI BLOK

Lokacija: Budva



CRNA GORA
MINISTARSTVO FINANSIJA CRNE GORE
PORESKA UPRAVA
CENTRALNI REGISTAR PRIVREDNIH SUBJEKATA

Broj: 5 - 0759104 / 001

U Podgorici, dana 11.04.2016.godine

Poreska uprava - Centralni registar privrednih subjekata u Podgorici, na osnovu člana 83 i 86 Zakona o privrednim društvima ("Sl.list RCG", br.6/02 i "Sl.list", br.17/07 ... 40/11), rješavajući po prijavi za registraciju osnivanja društva sa ograničenim odgovornošću "PAMING" D.O.O. ZA PROJEKTOVANJE, INŽENJERING, KONSALTING, PROMET ROBA I USLUGA - PODGORICA, broj 236107 podnijetoj dana 08.04.2016 u 11:54:38, preko

Ime i prezime: MARINELA PEJOVIĆ

JMBG ili br.pasoša:

Adresa: BRIJEG ĆUKOVIĆA BR.4 PODGORICA

donosi

RJEŠENJE

Registruje se osnivanje "PAMING" D.O.O. ZA PROJEKTOVANJE, INŽENJERING, KONSALTING, PROMET ROBA I USLUGA - PODGORICA sa sljedećim podacima:

| | |
|--|---|
| Skraćeni naziv: | PAMING |
| Oblik organizovanja: | DRUŠTVO SA OGRANIČENOM ODGOVORNOŠĆU |
| Nastanak: | Osnivanjem |
| Registarski broj: | 50759104 |
| PIB: | 03086445 |
| Datum statuta: | 07.04.2016. |
| Datum ugovora: | 07.04.2016. |
| Adresa uprave - sjedište: | DESANKA MAKSIMOVIĆ BR.28 PODGORICA |
| Adresa za prijem službene pošte: | DESANKA MAKSIMOVIĆ BR.28 PODGORICA |
| Adresa glavnog mjesta poslovanja | DESANKA MAKSIMOVIĆ BR.28 PODGORICA |
| Pretežna djelatnost: | 7112 Inženjerske djelatnosti i tehničko savjetovanje |
| Oblik svojine: | Privatna |
| Podaci o osnovnom kapitalu: | Ukupni kapital: 1,00 Euro Novčani: 1,00 Euro Nenovčani: 0,00 Euro |
| Porijeklo kapitala: | Bez oznake porijekla kapitala |
| Obavljanje spoljno-trgovinskog poslovanja: | DA |

Osnivač: IVAN ĆUKOVIĆ
MB/JMBG/BR. PASOŠA:
Adresa: DESANKA MAKSIMOVIĆ BR.28 PODGORICA CRNA
GORA
Udio: 100%

Izvršni direktor: IVAN ĆUKOVIĆ
JMBG/BR. PASOŠA:
Adresa: DESANKA MAKSIMOVIĆ BR.28 PODGORICA CRNA
GORA
Ovlašćenja u prometu: Neograničeno
Ovlašćen da djeluje: Pojedinačno

Obrazloženje

Podnosilac je dana 08.04.2016 u 11:54:38 podnio prijavu za registraciju osnivanja društva sa ograničenim odgovornošću PAMING. Rješavajući po predmetnoj prijavi, obzirom da su ispunjeni Zakonom propisani uslovi, odlučeno je kao u dispozitivu rješenja.

Visina naplaćene naknade za registraciju propisana je članom 87 Zakona o privrednim društvima ("Sl.list RCG", br.6/02 i "Sl.list", br.17/07 ... 40/11).

Sam. savjetnik II

Srdan Pavlović



Načelnik

Milo Paunović

Pravna pouka:

Protiv ovog rješenja može se izjaviti žalba Ministarstvu finansija CG u roku od 15 dana od dana prijema rješenja. Žalba se predaje preko ovog organa i taksira administrativnom taksom u iznosu od 8, 00 EUR, shodno Tarifnom broju 5 Taksene tarife za administrativne takse. Taksa se upućuje u korist računa 832-3161-26-Administrativna taksa.



Broj:01-651/3
Podgorica, 05.05.2016. godine

Inženjerska komora Crne Gore rješavajući po Zahtjevu privrednog društva "PAMING" d.o.o. iz Podgorice, za izdavanje licence za izradu tehničke dokumentacije, na osnovu člana 134 Zakona o uređenju prostora i izgradnji objekata ("Sl. list CG", br. 51/08, 34/11 i 35/13), čl.8 Pravilnika o načinu i postupku izdavanja i oduzimanja licence i načinu vođenja registra licenci ("Sl. list CG", br. 68/08, 32/14), člana 196 Zakona o opštem upravnom postupku ("Sl. list RCG", br. 60/03, 32/11) člana 1 Uredbe o povjeravanju dijela poslova Ministarstva održivog razvoja i turizma, Inženjerskoj komori Crne Gore, ("Sl. list CG", br. 78/15), donosi

RJEŠENJE

Izdaje se

L I C E N C A

za izradu tehničke dokumentacije

Za izradu, PROJEKATA MAŠINSKIH POSTROJENJA, UREĐAJA I INSTALACIJA, PROJEKATA STABILNIH SISTEMA ZA GAŠENJE POŽARA, PROJEKATA I ELABORATA ZAŠTITE NA RADU I PROJEKATA I ELABORATA ZAŠTITE ŽIVOTNE SREDINE, PROJEKATA I ELABORATA ZAŠTITE OD POŽARA I ELABORATA PROCJENE UTICAJA ZAHVATA NA ŽIVOTNU SREDINU, Privrednom društvu "PAMING" d.o.o. iz Podgorice.

Licenca se izdaje na period od pet godina.

OBRAZLOŽENJE

Inženjerska komora Crne Gore postupajući po Zahtjevu br.03-651/1 od 04.05.2016.godine, koji je podnijet u ime privrednog društva "PAMING" d.o.o. iz Podgorice, za utvrđivanje ispunjenosti uslova za sticanje licence za izradu tehničke dokumentacije, na osnovu člana 83. Zakona o uređenju prostora i izgradnji objekata ("Sl.list CG", br.51/08, 34/11, 35/13, 33/14) i člana 8 Pravilnika o načinu i postupku izdavanja i oduzimanja licence i načinu vođenja registra licenci ("Sl. list CG", br. 68/08, 32/14), utvrdila je da:

- privredno društvo posjeduje Potvrdu o registraciji kod Centralnog registra Privrednih subjekata reg.br. 5-0759104/001, za - inženjerske djelatnosti i tehničko savjetovanje;
- ima u radnom odnosu odgovornog projektanta – Ivana N. Ćukovića, spec.sci.maš., specijalista zaštite od požara, zaštite životne sredine i zaštite na radu, sa Licencom br. 01-761/3 od 29.06.2015.god., izdatom od Inženjerske komore Crne Gore i Licencom br. 0502-139/15-1 od 04.11.2015.god. izdatom od Ministarstva održivog rarvoja i turizma;
- ispunjava uslove za sticanje tražene licence.

Na osnovu izloženog, odlučeno je kao u dispozitivu ovog Rješenja.

Uputstvo o pravnom sredstvu: Protiv ovog rješenja može se izjaviti žalba Ministarstvu održivog razvoja i turizma u roku od 15 dana od dana prijema rješenja, preko Stručne službe Inženjerske komore Crne Gore.

Službeno lice:
Predrag Jovičević, dipl. pravnik

Obradio:
Miroslav Aksentijević, dipl. pravnik

- Dostavljeno:
- Podnosiocu zahtjeva;
 - U spise predmeta;
 - Ministarstvu održivog razvoja i turizma;
 - a/a



PREDSJEDNIK KOMORE
Prof. dr Branislav Glavotović, dipl.inž.geol.

Na osnovu Člana 19. Zakona o procjeni uticaja na životnu sredinu („Sl. list CG” br. 75/18), donosim sljedeće:

R J E Š E N J E
o formiranju multidisciplinarnog tima za izradu
ELABORATA O PROCJENI UTICAJA NA ŽIVOTNU SREDINU
APARTMANSKOG BLOKA U BUDVI

Sastav tima:

Prof. dr Dragoljub Blečić, dipl. ing.
Ivan Ćuković, Spec. Sci. maš. i zop-a.
Dr Snežana Dragičević, dipl. biolog
Miroslav Jaredić, dipl. ing. maš. i spec. zaš. živ. sred.

Kordinator za izradu Elaborata:
Ivan Ćuković, Spec. Sci. maš. i zop-a.

O b r a z l o ž e n j e:

Budući da odgovorni projektanti ispunjavaju uslove predviđene važećom zakonskom regulativom, to je odlučeno kao u dispozitivu ovog Rješenja.

Podgorica,

jul 2019. god.

Izvršni direktor,

Ivan Ćuković, Spec. Sci. maš. i zop-a.

REPUBLIKA CRNA GORA



INŽENJERSKA KOMORA CRNE GORE

O VLAŠĆENJE *za projektovanje*

Dr DRAGOLJUB D. BLEČIĆ, diplomirani inženjer metalurgije iz Podgorice, rođen 25.07.1951. godine u Plužinama, ovlašćuje se za izradu **ELABORATA O PROCJENI UTICAJA ZAHVATA NA ŽIVOTNU SREDINU i PROJEKATA ZAŠTITE ŽIVOTNE SREDINE.**

U Podgorici, 20. marta 2006. godine.

Registarski broj
MTP 01636 0002



PREDSJEDNIK KOMORE

A handwritten signature in blue ink, appearing to read 'Zindović'.

Mr Miloš Zindović, dipl.inž.maš.

VLADA CRNE GORE
MINISTARSTVO ODRŽIVOG RAZVOJA I TURIZMA
DIREKTORAT ZA GRAĐEVINARSTVO
Broj:UP 0502-139/15-1
Podgorica, 04.11.2015.godine

Crna Gora
INŽENJERSKA KOMORA CRNE GORE
Broj 03-810/13
Podgorica, 23.11. 2015 god.

Ministarstvo održivog razvoja i turizma, riješavajući po žalbi Ivana N.Čukovića, specijaliste strukovnog inženjera mašinstva, zaštite od požara, zaštite životne sredine i zaštite na radu iz Podgorice, izjavljenoj na rješenje Inženjerske komore Crne Gore br:01-810/8 od 20.10.2015.godine, na osnovu člana 238 stav 1 Zakona o opštem upravnom postupku i člana 21 Uredbe o organizaciji i načinu rada državne uprave i ovlašćenja Ministra br.01-3021/5 od 10.12.2012.godine, donosi

RJEŠENJE

- I. Poništava se rješenje Inženjerske komore Crne Gore br:01-810/8 od 20.10.2015.godine.
- II. Ivanu N.Čuković, specijalisti strukovnom inženjeru mašinstva, zaštite od požara, zaštite životne sredine i zaštite na radu iz Podgorice, izdaje se licenca za izradu tehničke dokumentacije za vodećeg odnosno odgovornog projektanta – za izradu projekata i elaborata zaštite na radu i projekata i elaborata zaštite životne sredine, za izradu projekata i elaborata zaštite od požara i elaborata procjene uticaja zahvata na životnu sredinu.
- III. Odbija se zahtjev Ivana N.Čukovića, specijaliste strukovnog inženjera mašinstva, zaštite od požara, zaštite životne sredine i zaštite na radu iz Podgorice, za izdavanje licence za izradu tehničke dokumentacije za vodećeg odnosno odgovornog projektanta za izradu projekata stabilne instalacije za detekciju i dojavu požara i tehnoloških projekata i/ili elaborata.

O b r a z l o ž e n j e

Inženjerska komora Crne Gore je, postupajući po rješenju ovog ministarstva, br:UP0505-122/15-1 od 22.09.2015.godine, u ponovnom postupku, po osnovu člana 237 stav 2 Zakona o opštem upravnom postupku, donijela rješenje, br:01-810/8 od 20.10.2015.godine, kojim je odbila zahtjev, br:03-810/1 od 15.07.2015.godine, Ivana N.Čukovića, specijaliste strukovnog inženjera mašinstva, zaštite od požara, zaštite životne sredine i zaštite na radu iz Podgorice, za izdavanje licence za izradu tehničke dokumentacije za vodećeg odnosno odgovornog projektanta – za izradu projekata i elaborata zaštite na radu i projekata i elaborata zaštite životne sredine, za izradu projekata i elaborata zaštite od požara, elaborata procjene uticaja zahvata na životnu sredinu, projekata stabilne instalacije za detekciju i dojavu požara i tehnoloških projekata i/ili elaborata, iz razloga navedenih u ožalbenom rješenju.

Na navedeno rješenje, žalitelj je izjavio žalbu ovom ministarstvu, zbog bitne povrede pravila upravnog postupka, nepotpuno i nepravilno utvrđenog činjeničnog stanja i pogrešne primjene materijalnog prava. U bitnome, navodi, da je prvostepen organ učinio bitne povrede pravila postupka iz člana 226 stav 2 tač. 3 i 7 ZUP. kao i da se prvostepeni organ nije pridržavao primjedbi i sugestija iz drugostepenog rješenja ovog ministarstva, već je ponovo donio isto rješenje, bazirano na nelogičnostima i nedosljednostima uslijed neadekvatnog tumačenja i ocjene zakonskih odredbi. Ističe da posjeduje dugogodišnje radno iskustvo iz predmetnih oblasti, o čemu svjedoče referenc liste izdate od firmi u kojima je radio projekte i elaborate; da obrazloženje ožalbenog rješenja nije sačinjeno u skladu sa zakonom i da prvostepeni organ pogrešno tumači zakonsku normu u pogledu posjedovanja trogodišnjeg

radnog iskustva. Predlaže da se poništi ožalbeno rješenje i Ministarstvo odluči o predmetnom zahtjevu.

Ministarstvo održivog razvoja i turizma, razmotrilo je ožalbeno rješenje, žalbu i spise predmeta, pa je odlučilo kao u dispozitivu rješenja, a ovo iz sledećih razloga:

Odredbom člana 238 stav 1 Zakona o opštem upravnom postupku propisano je da ako drugostepeni organ utvrdi da su u prvostepenom rješenju pogrešno ocijenjeni dokazi, da je iz utvrđenih činjenica izveden pogrešan zaključak u pogledu činjeničnog stanja, da je pogrešno primjenjen pravni propis na osnovu koga se rješava upravna stvar ili ako nađe da je na osnovu slobodne ocjene trebalo donijeti drukčije rješenje, on će svojim rješenjem poništiti prvostepeno rješenje i sam riješiti upravnu stvar.

Razmatrajući predmetne spise, ovo ministarstvo je, postupajući u skladu sa odredbom člana 238 stav 1 Zakona o opštem upravnom postupku, odlučilo poništiti prvostepeno rješenje i na osnovu slobodne ocjene riješiti upravnu stvar. Ovo iz razloga, što je Ministarstvo u dosadašnjem upravnom postupku, po osnovu člana 237 stav 2 ZUP, poništavalo rješenje prvostepenog organa, koji je u ponovnom postupku donosio identična rješenja, ne uvažavajući primjedbe i sugestije ovog ministarstva.

Uvidom u spise predmeta, ovo ministarstvo je utvrdilo da se žalitelj, zahtjevom, br:03-810/1 od 15.07.2015.godine, obratio prvostepenom organu, za izdavanje licence za izradu tehničke dokumentacije za vodećeg odnosno odgovornog projektanta – za izradu projekata i elaborata zaštite na radu i projekata i elaborata zaštite životne sredine, za izradu projekata i elaborata zaštite od požara, elaborata procjene uticaja zahvata na životnu sredinu, projekata stabilne instalacije za detekciju i dojavu požara i tehnoloških projekata i/ili elaborata. Uz zahtjev, imenovani je dostavio zakonom propisanu ovjerenu dokumentaciju (fotokopiju lične karte; fotokopiju diplome o stečenom visokom obrazovanju i stečenom stručnom nazivu inženjer mašinstva iz oblasti mašinskog inženjerstva br.4147 od 23.10.2008.godine, izdate od Visoke škole tehničkih studija Čačak; fotokopiju rješenja Ministarstva prosvjete Crne Gore o priznavanju prednje citiranog uvjerenja, UP I br.05-1-1036 od 21.01.2009.godine; fotokopiju uvjerenja o završenim specijalističkim strukovnim studijama drugog stepena Visoke škole tehničkih strukovnih studija u čačku, br.138 od 29.06.2012.godine; fotokopiju rješenja Ministarstva prosvjete Crne Gore o priznavanju prednje citiranog uvjerenja, UP I br.05-1-963/2 od 19.07.2015.godine; fotokopiju uvjerenja o završenim specijalističkim strukovnim studijama drugog stepena Visoke inženjerske škole strukovnih studija „Tehmikum Taurnum“ u Beogradu br.03-1031/2 od 29.10.2013.godine; fotokopiju rješenja Ministarstva prosvjete Crne Gore o priznavanju prednje citiranog uvjerenja, UP I br.05-1-1424/1 od 15.10.2014.godine, fotokopiju uvjerenja o završenim specijalističkim strukovnim studijama drugog stepena Visoke inženjerske škole strukovnih studija „Tehmikum Taurnum“ u Beogradu br.03-259/1 od 12.03.2015.godine; fotokopiju rješenja Ministarstva prosvjete Crne Gore o priznavanju prednje citiranog uvjerenja, UP I br.05-1-364/2 od 24.04.2015.godine, fotokopiju uvjerenja od Inženjerske komore CG o položenom stručnom ispitu, br:MP 14413 494 od 19.09.2013.godine; fotokopiju uvjerenja Ministarstva rada i socijalnog staranja CG o položenom stručnom ispitu, br.170-11/14-5 od 22.12.2014.godine; fotokopiju radne knjižice, br.25183 od 26.01.2009.godine, izdate od opštine Podgorica i referenc liste od „LARS FIRE“ d.o.o. iz Podgorice, o projektima i elaboratima zaštite na radu i zaštite životne sredine, zaštite od požara, elaborata procjene uticaja zahvata na životnu sredinu, koje je žalitelj izradio u periodu od 2009.godine do 2015.godine), zatim od TK-LINK d.o.o. iz Podgorice o izradi projekata stabilne instalacije za detekciju i dojavu požara i „MMK CONTROL“ d.o.o. iz Bara o izradi tehnoloških projekata i/ili elaborata.

Činjenica, da su uvjerenja o sticanju specijalističkih zvanja iz 2012.godine, 2013.godine i 2015.godine, ne sprječava prvostepeni organ da izda tražene licence, ukoliko žalitelj ima 3 godine radnog iskustva na navedenim poslovima, koje je žalitelj, shodno članu 84 stav 6

Zakona o uređenju prostora i izgradnji objekata, obavljao kao diplomirani inženjer mašinstva i koji posjeduje referenc liste izdate od prednje navedenih firmi, o projektima i elaboratima koje je radio u periodu od 2009.godine do 2015.godine.

Ministarstvo je odbilo zahtjev imenovanog za izdavanje licenci za izradu tehničke dokumentacije za vodećeg odnosno odgovornog projektanta za izradu projekata stabilne instalacije za detekciju i dojavu požara i tehnoloških projekata i/ili elaborata, jer je iz priložene dokumentacije utvrđeno da imenovani ne posjeduje tri godine radnog iskustva na izradi navedenih projekata.

Kako je odredbom člana 7 Pravilnika o načinu i postupku izdavanja i oduzimanja licence i načinu vođenja registra licenci („Službeni list CG“br.68/08) propisano da se licenca za vodećeg projektanta, odnosno odgovornog projektanta za izradu pojedinih djelova tehničke dokumentacije, izdaje fizičkom licu, između ostaloga, na osnovu dokaza o najmanje tri godine radnog iskustva na izradi, reviziji, nadzoru, pregledu ili ocjeni tehničke dokumentacije, to je ovo ministarstvo odlučilo kao u dispozitivu ovog rješenja.

Uputstvo o pravnom sredstvu: Protiv ovog rješenja može se tužbom pokrenuti upravni spor pred Upravnim sudom Crne Gore, u roku od 30 dana od dana prijema ovog rješenja.

GENERALNI DIREKTOR

Danilo Gvozdenović



Direkcija za normativno pravne
poslove i II-stepeni upravni postupak
Dubravka Pešić, dipl.pravnik, rukovodilac

Dostaviti:

- prvostepenom organu
- a/a



**PRIRODNJAČKI MUZEJ CRNE GORE
PODGORICA**

Trg Vojvode Baćir-Bega Osmanganića 16, PO.BOX 374
E-mail: pmuzej@cg.yu

Tel: (081) 633-184 (centrala),
623-544 (direktor),
623-933 (Fax)

Broj: 02-489
Datum: 27. 08. 2009
.....

Na osnovu člana 171. Zakona o opštem upravnom postupku i čl. 16 Statuta JU "Prirodnjački muzej Crne Gore" a na lični zahtjev Snežane Dragićević izdaje se

P O T V R D A

Da je Snežana Dragićević, dipl. biolog u radnom odnosu na neodređeno vrijeme u JU "Prirodnjački muzej Crne Gore", počev od 01.07. 1996. godine na radnom mjestu kustosa u Zbirci mahovina.

Ova potvrda se izdaje imenovanoj kao saradniku pri izradi elaborata za procjenu uticaja na životnu sredinu i u druge svrhe se ne može koristiti.



DIREKTOR, a
Ondrej Vizi

M. Torond



Broj:01-1245/2
Podgorica, 19.11.2015.godine

Inženjerska komora Crne Gore, rješavajući po Zahtjevu Miroslava M. Jaredića, dipl.inž.maš. i strukovnog inž. zaštite životne sredine, zaštite od požara-specijaliste iz Bara, za izdavanje licence odgovornog projektanta, na osnovu člana 134 Zakona o uređenju prostora i izgradnji objekata ("Sl. list CG", br. 51/08, 34/11, 35/13, 33/14), Pravilnika o načinu i postupku izdavanja i oduzimanja licence i načinu vođenja registra licenci ("Sl. list CG", br.68/08, 32/14), člana 196 Zakona o opštem upravnom postupku ("Sl. list RCG", br. 60/03, 32/11) i člana 1 Uredbe o izmjeni Uredbe o povjeravanju dijela poslova Ministarstva održivog razvoja i turizma, Inženjerskoj komori Crne Gore, br. 08-1375 ("Sl. list CG", br. 35/15), donosi

RJEŠENJE

Izdaje se

L I C E N C A

odgovornog projektanta

MIROSLAVU M. JAREDIĆU, dipl.inž.maš. i strukovnom inž. zaštite životne sredine, zaštite od požara-specijalisti iz Bara, **za izradu ELABORATA O PROCJENI UTICAJA ZAHVATA NA ŽIVOTNU SREDINU.**

O B R A Z L O Ž E N J E

Zahtjevom br. 03-1245 od 09.11.2015. godine, Inženjerskoj komori Crne Gore obratio Miroslav M. Jaredić, dipl.inž.maš. i strukovnog inž. zaštite životne sredine, zaštite od požara-specijaliste iz Bara, za sticanje licence odgovornog projektanta.

U postupku utvrđivanja ispunjenosti uslova za sticanje licence odgovornog projektanta, shodno članu 84. stav 6. Zakona o uređenju prostora i izgradnji objekata („Sl. list CG“, br. 51/08, 34/11, 35/13, 33/14) i člana 7. Pravilnika o načinu i postupku izdavanja i oduzimanja licence i načinu vođenja registra licenci ("Sl. list CG", br.68/08, 32/14), utvrđeno je:

- da podnosilac zahtjeva posjeduje visoku stručnu spremu mašinske struke i strukovnog inž. zaštite životne sredine, zaštite od požara-specijaliste;
- da posjeduje Uvjerenje o položenom stručnom ispitu br. OS 02710 311 od 25.06.2010.god. izdato od Inženjerske komore Crne Gore;
- da je član Inženjerske komore Crne Gore;
- posjeduje odgovarajuće stručne reference od značaja za izradu djelova tehničke dokumentacije, za koje se izdaje licenca.

Na osnovu izloženog, odlučeno je kao u dispozitivu ovog Rješenja.

Uputstvo o pravnom sredstvu: Protiv ovog rješenja može se izjaviti žalba Ministarstvu održivog razvoja i turizma u roku od 15 dana od dana prijema rješenja, preko Stručne službe Inženjerske komore Crne Gore.

Generalni sekretar:
Svetislav Popović, dipl. pravnik

Službeno lice:
Mirjana Bučan, dipl. pravnik

Obradio:
Miroslav Aksentijević, dipl. pravnik

Dostavljeno:
- Podnosiocu zahtjeva;
- U spise predmeta;
- Ministarstvu održivog razvoja i turizma;
- a/a



PREDSJEDNIK KOMORE

Prof. dr Branislav Glavotović, dipl.inž.geol.

2. OPIS LOKACIJE

2.1. Osnovni podaci

Izgradnja apartmanskog bloka, planirana je na urbanističkoj parceli br. 17.10, blok br.17, koj čine katastarska parcela br. 2187 KO Budva, u zahvatu Detaljnog urbanističkog plana "Budva centar", Opština Budva.

Površina urbanističke parcele iznosi 473,24 m².

Za potrebe realizacije objekta koristiće se cijela površina lokacije.

Kopija plana parcele data je u prilogu I

Položaj lokacije objekta u Budvi prikazana je na slici 1.

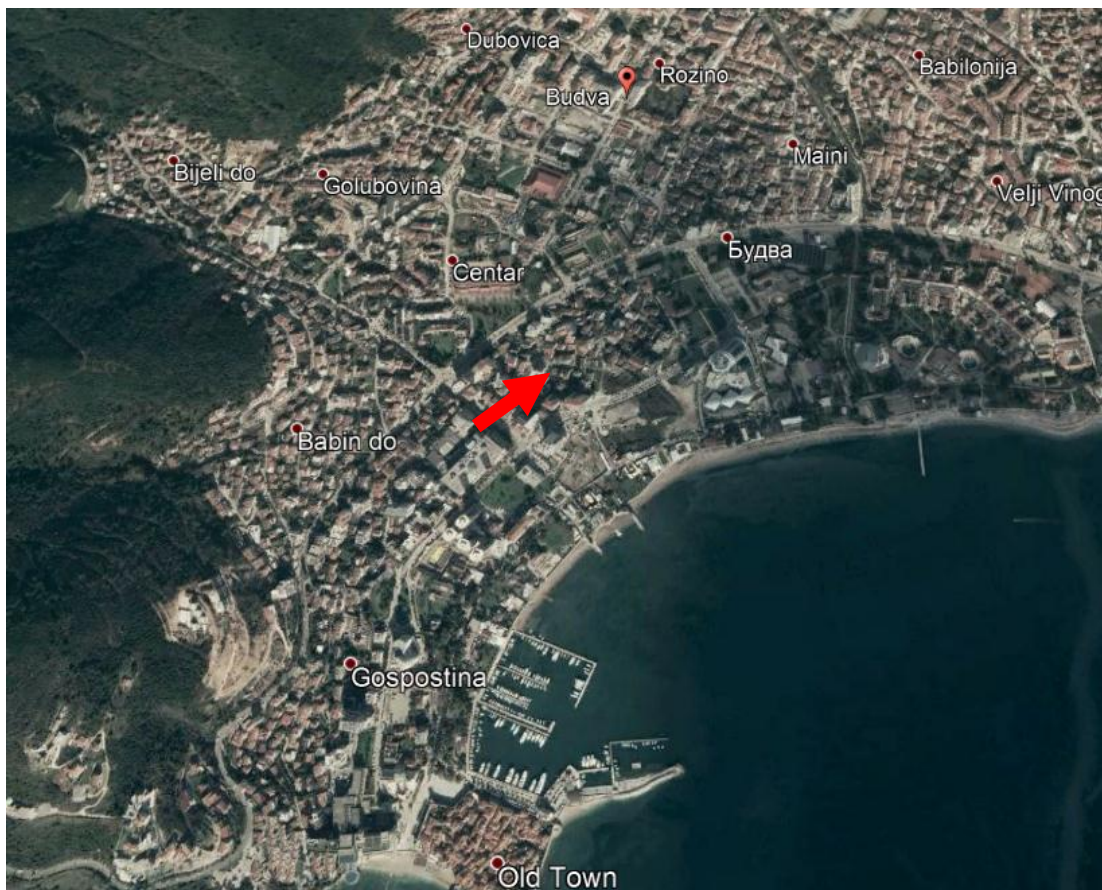
Lokacija objekta, odnosno urbanistička parcela br. 17.10, nalaze se u centru Budve pored Vojvođanske ulice.

Lokacija objekta sa užom okolinom prikazana je na slici 2.


Prema listu nepokretnosti br. 104-956-2952/2019 za KO Budva, od 22. 02. 2019. godine, na katastarskoj parceli br. 2187 KO Budva upisana je porodična stambena zgrada (koja se uklanja sa lokacije) i na njoj nema upisanih tereta i ograničenja.

Ostatak terena lokacije je travnata površina sa nekoliko biljnih vrsta.

Prilaz lokaciji objekta je omogućen iz Vojvođanske ulice.



Slika 1. Položaj lokacije objekta u Budvi (označen strelicom)



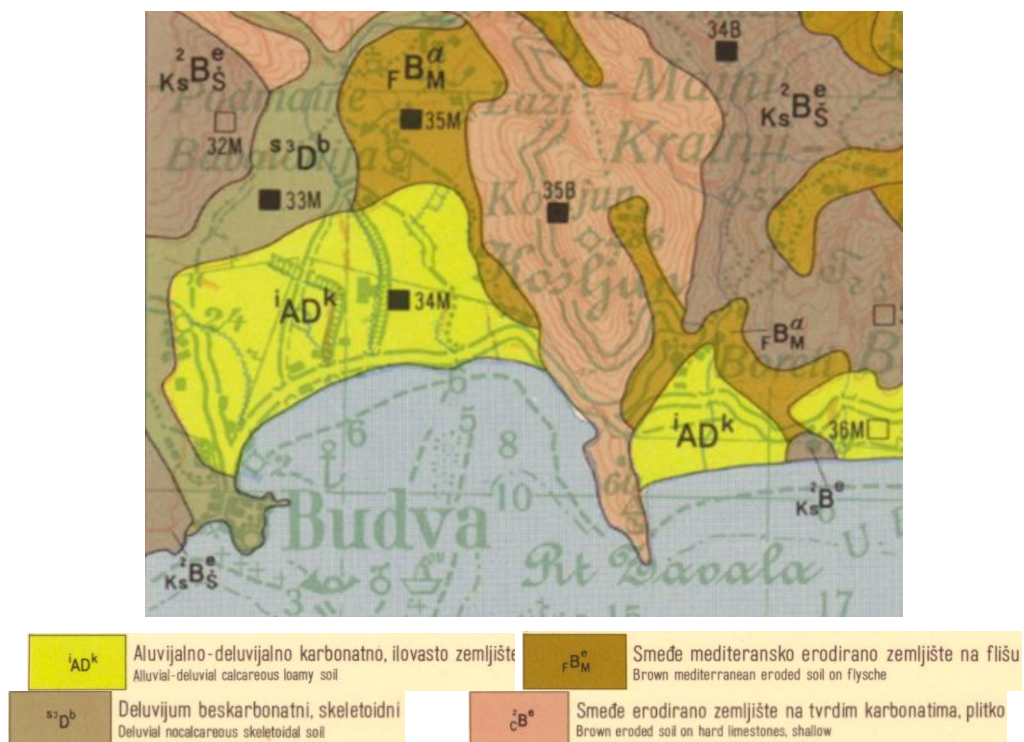
Slika 2. Lokacija objekta (označen strelicom) sa užom okolinom

2.2. Karakteristike terena

Pedološke karakteristike

Kao glavne podloge za upoznavanje sa pedološkim karakteristikama posmatranog terena korišćena je Pedološka karata Crne Gore 1 : 50000 list "Cetinje 1" (Zavod za unapređenje poljoprivrede-Titograd, 1970) i monografija "Zemljišta Crne Gore" (Fušić B., Podgorica, 2004).

Zemljište na području Budve pripada raznim tipovima i podtipovima, zavisno od osobina podloge na kojoj se obrazovalo, a na lokaciji i njenom užem okruženju prisutno je aluvijalno-deluvijalno karbonatno, ilovasto zemljište, a u širem okruženju deluvijum beskarbonatni i različite vrste smeđih zemljišta-distričnih kambisola (slika 3.).



Slika 3. Pedološka karta šireg okruženja lokacije

Aluvijalno – deluvijalna zemljišta nastaje kao rezultat uzajamnog djelovanja fluvijalnih procesa i deluvijalnog spiranja na padinama. Ti procesi su po obodu podnožja padina ili u jarugama, a uslijed smjenjivanja akumulacije aluvijalnih nanosa za vrijeme povodnja i deluvijuma u toku obilnih atmosferskih oborina. Odlikuje se slabo izraženom sortiranošću i zaobljenišću odlomaka i čestim smjenjivanjem frakcija prema granulometrijskom sastavu u vidu proslojaka. U vertikalnom profilu dolazi do smjenjivanja aluvijalne akumulacije (šljunkovi) sa deluvijalnom (su gline, supijeskovi i sitan šljunak).

Ova zemljišta, pretežno pjeskovitoilovastog sastava, zauzimaju najniže terene i stoga su pod uticajem bliskih podzemnih voda, koje utiču na njihovo zabarivanje, praćeno procesom zaslanjivanja pod uticajem morske vode.

Eutrična zemljišta se razvijaju na karbonatnim supstratima bogatim bazama – krečnjačkim i dolomitnim stijenama u zaleđu morske obale. Prisustvo kalcijum karbonata u podlozi utiče na fizička i hemijska svojstva zemljišta. Mineralni dio ovog zemljišta nastaje iz nerastvorenog ostatka krečnjaka koji zaostaje nakon rastvaranja kalcita.

Eutrično smeđe zemljišta je, i ako stvoreno na krečnjaku, beskarbonatno, jer je kalcit ispran, što je njegova glavna karakteristika. Reakcija sredine u humusno akumulativnom horizontu je slabo kisjela (pH 5,5-6,5), sa tendencijom smanjenja kisjelosti sa povećanjem dubine. Zemljište je male dubine profila, dobre vodopropustljivosti, kao i velikog prisustva skeleta.

Geomorfološke karakteristike

Širi pojas lokacije – Budvanska rivijera svrstava se u red najkvalitetnijih prostora, koji ima izrazite karakteristike kvaliteta mediteranskog podneblja sa svim naglašenim fenomenima prirodnog i stvarnog ambijenta, kao što su osunčanost, široke vizure, kontakt sa morem sa jedne strane i zaleđe brda sa druge strane, kao i dobra saobraćajna povezanost.

Teren izgrađuju proluvijalni i proluvijalno-deluvijalni sedimenti koje se postepeno, na kraju Budvanskog polja, strmo penju prema sjeverozapadu i brdu koje izgrađuju krečnjački sedimenti.

Morfološke karakteristike obalnog pojasa kome pripada i lokacija su prvenstveno atraktivne zbog prisustva djelimično zaravnjenog tla. Lokacija je morfološki posmatrano relativno ravan teren u Budvanskom polju, nagiba ispod 5⁰ u pravcu juga. Nadmorske visine lokacije su od 2,5 do 4,0 mnm. na gornjem kraju.

Geološke karakteristike

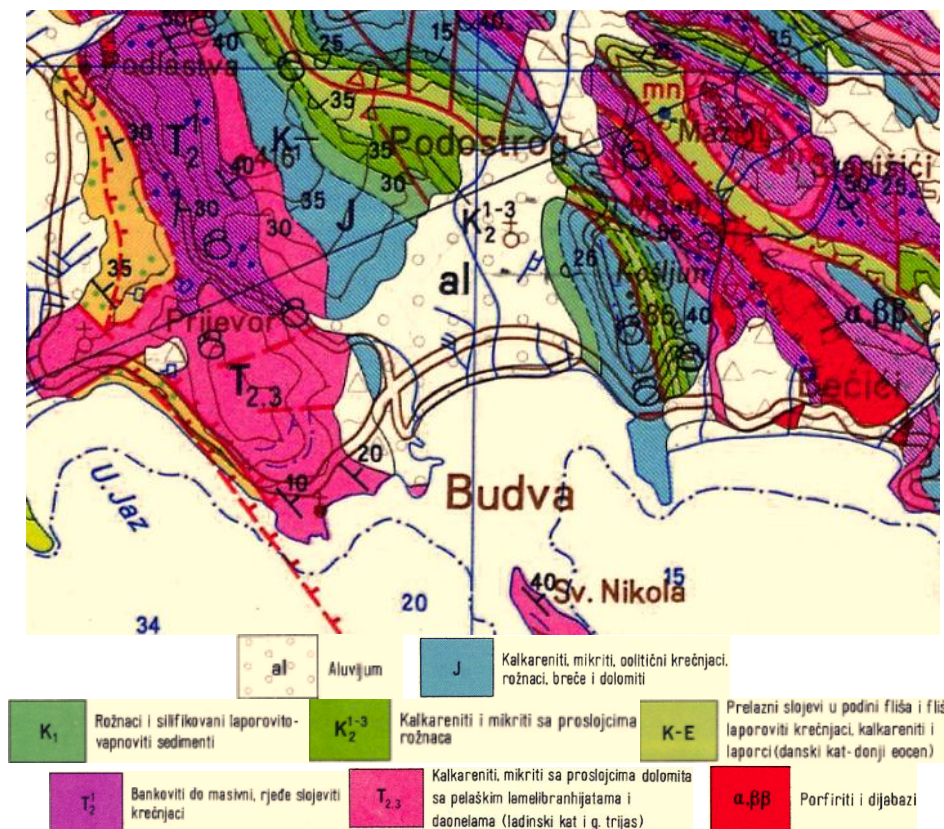
Prostor Opštine Budva nalazi se u okviru strukturno - tektonske jedinice Budva-Cukali u čijoj građi učestvuju raznovrsni sedimenti trijaskе, jurske, kredne i kvartarne starosti.

Geološka karta šireg područja lokacije prikazana je na slici 4.

Trijaske tvorevine, koje zauzimaju znatno prostranstvo ove geotektonske jedinice, facijalno i litološki su veoma raznovrsne. Paleontološki su utvrđeni donji trijas, anizijski i ladinski kat srednjeg trijasa i gornji trijas. Pored sedimentnih prisutne su i vulkanske stijene.

Anizijski kat srednjeg trijasa predstavljen je flišorn, krečnjacima i vulkanskim stijenama. Flišni sedimenti su otkrivene u uzanim zonama skoro cijelom dužinom ove geotektonske jedinice, a u njima su zastupljeni konglomerati, pješčari, pjeskovito-glinoviti krečnjaci, alevroliti, laporaci i kaicilituti. Krečnjaci, prisutni u okolini Budve, leže normalno preko anizijskog fliša, a preko njih su krečnjaci ladinskog kata. To su slojeviti, bankoviti do masivni, jedri, detritični, organogeno-detritični i brečasti krečnjaci.

Ladinski kat srednjeg trijasa, koji se javlja u vidu uzanih zona, predstavljen je facijom vulkanogeno-sedimentne serije i facijom karbonatnih sedimentata sa proslojcima i muglama rožnaca. Vulkanogeno-sedimentna serija nađena je u području Budve i Bečića. U njen sastav ulaze: dijabazi i porfiriti, tufovi i tufiti, vulkanske breče, rožnaci, laporci, pješčari i pločasti krečnjaci u najvišim dijelovima.



Slika 4. Geološka karta šireg područja lokacije
(Osnovna geološka karta SFRJ - Budva 1:100.000, Beograd 1969. god.)

Kredni sedimenti, konstatovani u područjima gdje su razvijeni i jurski sedimenti javljaju se u vidu zona, ali mjestimično i relativno dugih pojaseva, pravca pružanja SZ-JI. Sedimenti donje krede se odlikuju znatnim prisustvom silicijumskih stijena. Na području Budve, Svetog Stefana i Petrovca donja kreda je razvijena u faciji radiolarita, a djelimično joj pripadaju i fini laporoviti krečnjaci sa proslojcima i mučlama rožnaca. Debljina sedimenata iznosi oko 30 m.

Sedimenti kredne i eocenske ili kredno-paleogene starosti u zaleđu Budve, Svetog Stefana i Petrovca postepeno se razvijaju iz sedimenata gornjekredne (senonske) starosti, pa su danski kat, paleocen i eocen izdvojeni kao jedna geološka jedinica. Danskom katu pripada nekoliko metara laporovitih sedimenata.

Kvartarne tvorevine razvijene su na cijeloj teritoriji crnogorskog primorja, nezavisno od prostora izdvojenih geotektonskih jedinica. Zauzimajući značajno prostranstvo, predstavljene su aluvijalnim i deluvijalnim tvorevinama, kao i pjeskovima plaža.

Aluvijalni sedimenti zastupljeni su u priobalnom dijelu gdje se nalazi i lokacija objekta, u kojima je nanos izgrađen od šljunka, pijeska, mulja i pjeskovite gline, odnosno od materijala koji izgrađuju slivno područje pojedinih vodotoka.

Deluvijum se javlja skoro na svim planinskim padinama, obično ispod strmih krečnjačkih ostenjaka. Materijal koji ga izgrađuje sastoji se pretežno od karbonatnih stijena. Odvaljeni komadi ovih stijena nijesu zaobljeni i dosta variraju po veličini.

Nanosi plaža su relativno česti na čitavoj dužini obale crnogorskog primorja. Ove pretežno pjeskovite, a često i šljunkovito-pjeskovite plaže nastale su na mjestima gdje je more erozionog rada.

Hidrogeološke odlike terena

Hidrogeološke odlike terena karakteriše u suštini dio zone dreniranja podzemnih voda, karstnog slivnog područja Lovčena i okolnih brda.

Hidrogeološka svojstva terena su u funkciji litološkog sastava i sklopa terena. Na osnovu hidrogeoloških svojstava, funkcija stijenskih masa i strukture poroznosti, ovaj dio terena izgrađuje kompleks propusnih stijena međuzrnske poroznosti.

Vodopropusnost im je promjenjiva, i zavisi od sadržaja gline, a transmisivnost zavisi još od rasprostranjenja i debljine sedimenata, često puta visinskog položaja i uopšte odnosa prema stijenskim masama na kojima leže i sa kojima su u neposrednom kontaktu.

U ovakvim aluvijalno-proluvijalnim i deluvijalno-proluvijalnim sedimentima Budvanskog polja su prisutne zbijene izdani, koji se prazni preko povremenih izvora na dodiru sa nepropusnim stijenama, odnosno preko vrulja u priobalnom pojasu.

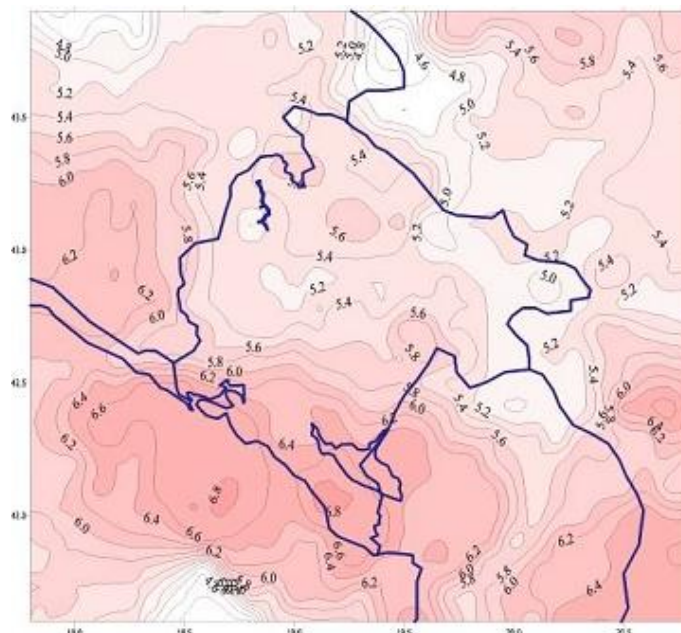
U Opštini Budva nema značajnijih hidrogeoloških pojava. Nivo podzemne vode javlja se samo u nižim dijelovima područja, kreće se uglavnom od 2.5 m do 4.0 m, a povremeno, u vrijeme velikih kiša kad naiđu potoci, podzemna voda se mjestimično javlja na višim nivoima ispod površine.

Seizmološke karakteristike

Prema karti seizmike regionalizacije teritorije Crne Gore (B.Glavatović i dr. Titograd, 1982.) posmatrano područje, kao i cijelo Crnogorsko primorje pripada zoni sa osnovnim stepenom seizmičkog intenziteta 9° MCS skale.

Na osnovu inovacije seizmičkih parametara Crnogorskog područja koji su u saglasnosti sa evropskim standardima (EVROCODE 8) izrađena je karta očekivanih maksimalnih magnituda zemljotresa za povratni period od 100 godina (slika 5.).

Sa slike se vidi da područje istraživanja za povratni period od 100 godina spada u zonu sa magnitudama od oko 6,4° Rihterove skale.



Slika 5. Karta očekivanih maksimalnih magnituda zemljotresa u Crnoj Gori i okruženju za povratni period vremena od 100 godina

U zavisnosti od tipa primijenjene analize konstrukcije projektant bira odgovarajuće seizmičke faktore ponašanja u skladu sa Evrokodom 8.

Inženjersko geološke karakteristike

Na osnovu ispitivanja prezentiranim u Elaboratu o geotehničkim istraživanjima terena, koja je za potrebe Nosioca projekta uradio "Geotecnika Montenegro" d.o.o., Nikšić, marta 2019. godine mogu se izdvoiti sledeće inženjerskogeološke sredine (posmatrano od površine terena prema dubini) različitih karakteristika:

Proluvijum (G,P,PR)pr (sredina 1), prašinstopjeskovita glina sa malo sitne krečnjačke drobine, smeđe boje. Sredina je zbijena i srednje konsolidovana, malo vlažna. Debljine je oko 3 m. Po GN-200 kategorizaciji pripada III kategoriji iskopa.

Marinski sedimenti (P,Š,PR)m (sredina 2), pijesak i šljunak, prašinsti i mjestimično malo zaglinjeni, tamno-braon i sivo-braon boje. Sredina je srednje do dobro zbijena i vlažna. U ovoj sredini se javljaju podzemne vode. Debljine je od 1,5 do 2,0 m a javlja se i u vidu proslojaka u donjoj, marinskoj glinovitoj sredini.

Po GN-200 kategorizaciji pripada II i III kategoriji iskopa.

Marinski sedimenti (G,PR,P)m (sredina 3), prašinsti glina sa sitnim pijeskom, tamno-sive boje. Sredina je meka i plastična, jako vlažna i slabo do srednje konsolidovana. Debljine je preko 5,0 m. U gornjoj zoni sredine su proslojci pjeskovitog šljunka iz gornje sredine.

Po GN-200 kategorizaciji sredina pripada II i III kategoriji iskopa.

2.3. Podaci o izvoristima vodosnabdijevanja i hidrološke karakteristike

U Opštini Budva nema značajnijih površinskih vodotokova niti stalnih izvora slatke vode, a opština se snabdijeva vodom preko Regionalnog vodovoda i sa nekoliko svojih lokacija.

Budvanski vodovod je tehnički složen sistem koji pruža usluge za preko 90 % ukupne populacije opštine. Sačinjavaju ga: izvorišta sa kaptažnim objektima i crpnim stanicama; distributivni sistem (cjevovodi i vodovodni priključci); hidrograđevinski objekti (rezervoari, prekidne komore, prepumpne stanice).

Vodovodni sistem Budve obuhvata Budvu, Bečiće, Miločer, Sveti Stefan, Rijeku Reževića, Perazića Do, Petrovac, Buljaricu i ostala manja priobalna mjesta na teritoriji budvanske opštine. Jedna od osnovnih karakteristika budvanskog sistema je izražena sezonska varijacija potrošnje vode sa ljetnjim maksimumima koji i po nekoliko puta prevazilaze zimsku potrošnju.

Izvorišta sa kojih koristi vodu JP „Vodovod i kanalizacija” Budva, kao i njihova izdašnosti prikazani su u tabeli 1.

Tabela 1. Izvorišta u Opštini Budva i njihova izdašnost

| Naziv izvorišta | Minimalna izdašnost (l/s) | Izdašnost tokom kišnog perioda (l/s) | Napomena |
|-----------------|---------------------------|--------------------------------------|----------|
| Rijeka Reževića | 50-60 l/s | 120-150 | * |
| Buljarica | 20-25 l/s | 40 | |
| Podgorska vrela | 150 l/s | 230 | * |
| Loznica | 6 l/s | 25 l/s | |
| Ukupno | 250 l/s | 420-450 | |

* I pored povećane izdašnosti tokom dužih perioda mogućnosti plasmana vode iz ovih izvorišta u sistem ograničena je kapacitetom transportnih cevovoda i pumpnih stanica.

Izvorišta su dovoljno udaljena od lokacije objekta.

JP „Vodovod i kanalizacija” Budva u vodovodnom distribucionom sistemu raspolaže sa određenim rezervoarima (tabela 2.).

Tabela 2. Rezervoari za vodu u Opštini Budva

| Naziv rezervoara | Lokacija | Zapremina (m ³) | Kota dna (m) | Kota preliva (m) |
|------------------|-----------------|-----------------------------|--------------|------------------|
| „Spas” | Budva | 750 | 62,0 | 66,0 |
| „Topliš” | Budva | 2000 | 62,0 | 66,0 |
| „Podličak” | Miločer | 2500 | 81,5 | 85,5 |
| „Reževići” | Rijeka Reževića | 100 | 136,0 | 134,0 |
| „Katun” | Katun Reževića | 100 | 220,0 | 223,0 |
| „As” | Perazića do | 100 | 75,0 | 78,0 |
| „Petrovac” | Petrovac | 500 | 75,0 | 79,0 |
| Ukupno | | 6050 | | |

* Prikazani su samo distribicioni rezervoari koji učestvuju u izravnavanju časovne neravnomjernosti potrošnje vode u sistemu

Veći dio količine vode za potrebe vodosnabdevanja Budve se u vodovodni distribicioni sistem plasira preko sledećih pumpnih stanica:

- Pumpna stanica „Buljarica”
- Pumpne stanice sistema „Podgor”
- Pumpna stanica „Rijeka Reževića”
- Više manjih hidroforskih postrojenja koja su priključena na magistralne cjevovode i namenjena su vodosnabdevanju viših zona potrošnje

Prema projektu "Projekcija dugoročnog snabdijevanja vodom Crne Gore", koji je za uradilo Ministarstvo održivog razvoja i turizma Crne Gore, Podgorica 2016. godine, vodovodni sistem na teritoriji Opštine Budva je potisno - gravitacionog karaktera. Dužina vodovodne mreže na teritoriji Opštine Budva iznosi oko 300 km, od čega su oko 55 km cjevovodi profila većeg od 150 mm, a 245 km cjevovodi manjeg profila od 150 mm. Dovodni i distributivni cjevovodi u vodovodnoj mreži Budve izgrađeni su, od početka funkcionisanja sistema do danas, od različitih materijala: liveno gvozdene, azbestno cementni, čelični, pocinčani, PVC, PeHD, fluidna plastika, itd., što ima za posledicu česte kvarove i gubitke od 57%.

Najveći nedostatak postojećeg vodovoda je nepostojanje rezervoarskog prostora. Da bi se vodosnabdijevanje dovelo na kvalitetan nivo potrebno je izgraditi još rezervoarskog prostora i hidrostanica za više zone čime bi se obezbedilo kvalitetno snabdijevanje vodom svih potrošača na teritoriji opštine. Visinskim zoniranjem smanjiće se radni pritisci u velikom dijelu mreže, koji su danas vrlo visoki i koji su pored fizičkih nedostataka (kvarovi, loši spojevi, dotrajala mreža itd.) uzrok velikim gubicima vode u vodovodu.

Sa hidrološkog aspekta teritorija opštine Budva ne posjeduje značajnije površinske vodotokove niti stalne izvore slatke vode. Na širem prostoru lokacije nalazi se nekoliko malih površinskih tokova, koji u sušnom periodu presušuju, a more je od lokacije udaljeno oko 200 m.

2.4. Klimatske karakteristike

Analiza klimatskih elemenata data je na osnovu raspoloživih podataka HMZ Crne Gore.

Klimatske karakteristike posmatranog područja uslovljene su njegovim geografskim položajem, nadmorskom visinom, reljefom, biljnim pokrivačem, blizinom Jadranskog mora i ljudskom aktivnosti. Za prikaz klimatskih karakteristika posmatranog područja korišćeni su podaci sa meteorološke stanice Budva koja je najbliža posmatranom području.

Za klimatske prilike ovog kraja, pored uticaja mora, od posebnog je značaja i brdsko-planinsko zaleđe, što se odražava prije svega na temperaturu, padavine i vjetrove.

Klima Budve i okoline ima sve odlike mediteranske klime sa blagim i kišnim zimama i toplim i relativno sušnim ljetima, dok su sniježne padavine veoma rijetke.

Zaleđe kao brdovito-planinski kraj, obzirom na veću nadmorsku visinu i planinski reljef, odlikuje se oštrijom klimom i većom količinom padavina.

Na bazi višegodišnjih mjerenja (1961-1990) (B. Radojičić, Geografija Crne Gore: prirodna osnova, Unireks, 1996), srednje mjesečne temperature vazduha se kreću od 8,3 °C u januaru do 24,2 °C u julu. Srednje godišnje temperature vazduha iznose 15,8 °C (tabela 3.).

U toku ljetnjih mjeseci moguće su dosta visoke temperature (110 dana godišnje sa temperaturom vazduha preko 25 °C, a 29 preko 30 °C), dok zimi vrlo rijetko padnu ispod 0 °C. Visoke ljetnje temperature su posljedica prisustva golih krečnjačkih stijena koje se zagrijavaju, dok visoko zaleđe štiti područje od hladnog vazduha.

Tabela 3. Srednje mjesečne temperature vazduha u °C

| Mjesto | Mjeseci | | | | | | | | | | | | God. Σ |
|--------|---------|-----|------|------|------|------|------|------|------|------|------|------|--------|
| | I | II | III | IV | V | VI | VII | VIII | IX | X | XI | XII | |
| Budva | 8,3 | 8,8 | 10,6 | 13,7 | 18,0 | 21,7 | 24,2 | 23,7 | 20,6 | 16,7 | 13,1 | 10,1 | 15,8 |

U pogledu oblačnosti područje Budve i okoline spada u najvedrije područje obale sa prosječno 248 vedrih dana u godini. Srednja godišnja oblačnost za ovo područje iznosi 4,7/10 pokrivenosti neba oblacima. Najviše oblačnih dana ima u decembru, a najmanje u julu i avgustu, dok je učešće vedrih dana suprotno oblačnosti.

Broj prosječnih sati sijanja sunca godišnje iznosi 2.304,2 a dnevni prosjek je 6,3 časova. Mjesec jul i avgust imaju najveće dnevno osunčanje od 10,7 sati, a novembar, decembar i januar 3,0 sata dnevno (tabela 4.).

Tabela 4. Srednje mjesečne i godišnje osunčanje u časovima

| Mjesto | Mjeseci | | | | | | | | | | | | God. Σ |
|--------|---------|-------|-------|-------|--------|-------|-------|-------|-------|-------|-------|------|---------|
| | I | II | III | IV | V | VI | VII | VIII | IX | X | XI | XII | |
| Budva | 103,2 | 105,4 | 146,9 | 181,5 | 242,35 | 285,3 | 232,4 | 232,4 | 238,8 | 169,5 | 101,5 | 89,9 | 2.304,2 |

Godišnja suma padavina je relativno visoka i u prosjeku iznosi 1.578 mm kiše (snijeg se može gotovo potpuno zanemariti).

Veći dio padavina padne tokom jeseni i zime. U novembru 242 mm, a najmanje u julu i avgustu 26-35 mm (tabela 5.). Budva godišnje ima 128 kišnih dana.

Tabela 5. Srednje mjesečne i godišnje količine padavina (mm)

| Mjesto | Mjeseci | | | | | | | | | | | | God. Σ |
|--------------|---------|-----|-----|-----|----|----|-----|------|-----|-----|-----|-----|--------|
| | I | II | III | IV | V | VI | VII | VIII | IX | X | XI | XII | |
| Budva | 166 | 172 | 152 | 119 | 97 | 62 | 26 | 35 | 116 | 174 | 242 | 217 | 1.578 |

U pogledu godišnje raspodjele padavina mogu se u osnovi izdvojiti dvije sezone: vlažna i sušna, jer u periodu IV-IX padne 28 % od godišnje sume, dok u periodu X-III padne svega 1,2 % godišnje sume.

Što se tiče vazdušnog pritiska on se malo mijenja i kreće se oko 1 bara, a najviši je u oktobru, a najniži tokom ljeta u julu.

Srednja godišnja vlažnost vazduha na Crnogorskom primorju se kreće od 68 - 70 %.

Najčešće duva južni vjetar (jugo) i sjeverni (bura) u zimskim mjesecima, dok je ljeti najčešći vjetar maestral koji donosi lijepo vrijeme.

Pojava jakih vjetrova je u toku zimskih mjeseci dok se u ljetnjim mjesecima vrlo rijetko javljaju. Broj dana u godini sa vjetrom jačine preko 8 čvorova u sekundi je vrlo mali i to u zimskom periodu. Pedeset posto vremena godišnje u Budvi i okolini je mirno. Maestral duva sa jugozapada uglavnom od aprila do novembra, kada donosi osvježene. Jugo je vjetar koji duva sa mora i donosi kišu, a najintenzivniji je na prelazu između jeseni i zime i zime i proljeća. Bura je hladan sjeverni vjetar koji duva uglavnom u zimskom periodu. Vrlo je jakog intenziteta i dostiže brzinu i do 80 km/h.

2.5. Flora i fauna

Flora

Područje Opštine Budva u širem smislu pripada Mediteranskom biogeografskom regionu, prepoznatljivom po relativno visokim temperaturama i neravnomjernom distribucijom padavina (mediteranska klima). Visoke temperature i male količine padavina u toku ljeta uslovljavaju pojavu izraženog sušnog perioda koji traje mjesec dana, ponekad i više. Specifične klimatske prilike, zajedno sa pedološkim supstratom (klimatogeni zonalni tip kisjelih zemljišta), uslovile su razvoj specifične termofilne zimzelene vegetacije - makije koja se tokom dugog vremenskog perioda prilagodila ovim životnim uslovima. Makija je prisutna na prostoru čitavog Mediterana.

Uski priobalni dio Crnogorskog primorja, od obale mora do 300-400 mnm., karakterišu tvrdolisne, vječnozeleno šumske i žbunaste formacije. Ove formacije su u tipičnom obliku razvijene samo na dijelovima obale koje su direktno okrenute moru, na plitkom tlu i na tvrdim krečnjacima. Na staništima sa silikatnom ili mekanom karbonatnom podlogom, kao i dubljim zemljištima, javlja se listopadna termofilna vegetacija (njeno prisustvo ukazuje na prodore planinske klime odnosno hladnih vjetrova, prije svega bure u zimskim mjesecima).

U široj okolini predmetnog prostora prisutne su dvije klimatogene šumske zajednice: šume hrasta crnike (*Quercus ilex*) i šume hrasta medunca (*Quercus pubescens*) i bijelog graba (*Carpinus orientalis*).

Ove sastojine su danas većim dijelom degradirane i zamijenjene makijom, garigom i kamenjarom (makija se javlja kao posledica antropogenog uticaja na šume hrasta crnike, a smjenjuju se grmolikim zajednicama u vidu niskih šuma i šikare; gariga je dalji degradacioni oblik makije zastupljen u vidu niske zimzelne zajednice šikara, grmova i polugrmova). Osim pomenutih, ovdje rastu i mnoge druge biljake, poput košćele (*Celtis australis*), crnog jasena (*Fraxinus ornus*), divlje masline (*Olea europaea* subsp. *oleaster*), smokve (*Ficus carica*), zelenike (*Phillyrea media*), tršlje (*Pistacia lentiscus*), smrdljike (*P. terebinthus*), žukve (*Spartium junceum*), drače (*Paliurus spina christi*), kostrike (*Ruscus aculeatus*), ruzmarina (*Rosmarinus officinalis*), lavande (*Lavendula officinalis*), smilja (*Helichrysum italicum*), dubačca (*Teucrium polium*), gorskog vriska (*Satureja montana*),... Mnoge drvenaste biljke obavija bršljan (*Hedera helix*).

Lokacija za izgradnju predmetnog apartmanskog bloka nalazi se u urbanom dijelu Budve i predstavlja ravnu površinu na kojoj se nalazi stambeni objekat koji se uklanja, a ostatak terena je travnata površina sa nekoliko sađenih biljnih vrsta. Na samoj lokaciji i okruženju budućeg apartmanskog bloka biodiverzitet je adaptiran uslovima urbanih staništa (uređena dvorišta, drvoredi i drugo) u kojima su u velikoj mjeri prisutne alohtone biljne vrste. Najprisutnije biljke na ovim staništima su borovi (*Pinus* sp.), čempres (*Cupressus sempervirens*), palme (npr. *Phoenix canariensis*), oleandar (*Nerium oleander*), magnolije (*Magnolia* sp.), cikasi (*Cycas* sp.), jorgovan (*Syringa* sp.), *Viburnum* sp., *Melia azederach*, *Pittosporum tobira*, pitome ruže (*Rosa* sp.), i voćke smokva (*Ficus carica*), limun (*Citrus* sp.), pomorandža (*Citrus* sp.),...

Na predmetnoj lokaciji nisu evidentirane zaštićene biljne vrste (Rješenje Republičkog zavoda za zaštitu prirode o stavljanju pod zaštitu pojedinih biljnih i životinjskih vrsta, „Sl. list RCG” br. 76/06).

Zaštićena prirodna dobra na teritoriji Opštine Budva

Na teritoriji Opštine Budva, površine koje zbog svojih prirodnih odlika, estetskih i/ili bioloških uživaju status zaštićenih prirodnih dobara na nivou Crne Gore su:

- Brdo Spas - predio posebnih prirodnih odlika
- Maslina u selu Ivanovići iznad Bečića - Zaštićeni dendrološki objekat
- Plaže: Plaža u Buljarici (4 ha), Plaža Lučice (0,9 ha), Petrovačka plaža (1,5 ha), Plaža Drobnji pjesak (1ha), Plaža Sveti Stefan (4 ha), Plaža Miločer (1ha), Plaža Pržno (2 ha), Bečićka plaža (5 ha), Slovenska plaža Budva (4ha), Plaža Mogren (2 ha), Plaža Jaz (4 ha) - spomenici prirode.

Na predmetnoj lokaciji (mikrolokaciji) nisu prisutna zaštićena prirodna dobra. Jedno od značajnih zaštićenih prirodnih dobara koje se nalaze u široj okolini predmetne lokacije je brdo Spas (površine 131 ha) koje se prema važećim normativnim aktima ubraja u zaštićena područja kategorije: Predio posebnih prirodnih odlika. Međutim, usled intezivne urbanizacije posljednjih godina, prirodna staništa su ovdje krajnje degradirana i na velikim površinama vegetacija je potpuno uništena. Ostatak vegetacije je predstavljen degradiranom makijom i sađenom borovom šumom. Najveću vrijednost na brdu Spas predstavlja stanište drvenaste mlječike (*Euphorbia dendroides*), što je i bio kriterijum za proglašavanje ovog područja za IPA sajt (Važno područje za biljke). Na području brda Spas registrovano je 14 vrsta ptica sa Ptičije direktive.

Fauna

Predmetno područje pripada uskom primorskom pojasu koji odlikuje prisustvo raznovrsnih staništa i životinjskih zajednica.

Predmetna lokacija se nalazi u urbanom dijelu grada u kojem faunu karakteriše prisustvo urbanih vrsta sisara poput slijepih miševa (Chiroptera), te ptice (golub, vrabac, lasta,...), glodari (pacov, miš), gmizavci (gušteri, zmije), vodozemci (žabe, u blizini potoka). Ipak, najbrojniji su beskičmenjaci, a među njima dominiraju insekti (Coleoptera, Heteroptera, Diptera, Lepidoptera,...).

Na predmetnoj lokaciji nisu evidentirane zaštićene životinjske vrste (Rješenje Republičkog zavoda za zaštitu prirode o stavljanju pod zaštitu pojedinih biljnih i životinjskih vrsta, „Sl. list RCG” br. 76/06).

2.6. Karakteristike predjela

Opšti pregled pejzažnih jedinica Crne Gore zasnovan je na prirodnim karakteristikama, ali uključuje i prisustvo čovjeka u slučajevima kada to prisustvo poprima značajniju pejzažnu dimenziju. Na osnovu toga izdvojeno je 19 osnovnih pejzažnih jedinica, od kojih se većina može dalje raščlanjivati na manje prostorne cjeline.

Opština Budva pripada jedinici Obalno područje srednjeg i južnog primorja. Osnovna odlika ove jedinice je pripadnost mediteranskom tipu pejzaža. Njeni gradivni elementi su: pjeskovito-šljunkovite plaže, krečnjački grebeni, rtovi, stjenovita obala i zimzelena vegetacija - makija.

Pjeskovito-šljunkovite plaže, smještene su u otvorenim uvalama i zalivima, između strmih krečnjačkih grebena i rtova. Većina plaža su zakonom zaštićene kao spomenici prirode.

Obala se odlikuje velikom razuđenošću. Grebeni se, pretežno, kaskadno spuštaju ka otvorenom moru, a ka uvalama i zalivima u vidu skoro vertikalnih stijena.

Posebnost ovog pejzažnog tipa ogleda se u skladu dva kontrastna elementa prirode: vazdazelene tvrdolisne vegetacije – makije i stjenovitih, strmih krečnjačkih grebena. Zimzelena vegetacija obezbjeđuje živopisnost predjela tokom cijele godine i pejzaž čini prepoznatljivim. Makija je najrasprostranjeniji oblik drvenaste mediteranske vegetacije. Očuvane sastojine predstavljaju progradacionu fazu u sukcesiji ka crnikinim šumama i treba ih trajno zaštititi kako u cilju obnove mediteranskih tvrdolisnih vječnozelenih šuma tako i u cilju očuvanja karakterističnog izgleda predjela.

Prema tome, pod uticajem urbanizacije, prirodni i kultivisani oblici pejzaža su na području gradova i većih naselja posve izmijenjeni u izgrađeni pejzaž (prednjači Budva). Stoga se može reći da su glavni problemi očuvanja autentičnih odlika pejzaža upravo neplanska gradnja turističkih i infrastrukturnih objekata, zatim uništavanje mediteranske vegetacije, šumski požari, neadekvatne pejzažne intervencije itd.

2.7. Pregled zaštićenih objekata

Područje Opštine Budva je poznato po bogatom kulturnom naslijeđu koje čini veliki broj

kulturno istoriskih spomenika, a najznačajniji je Stari grad Budva, nalazi se na samoj obali mora i skriva bogatu istorijsku prošlost, koja počinje od V vijeka p.n.e .

Pored Starog grada, Opština Budva ima veliki broj kulturno-istorijskih spomenika, medju kojima je veliki broj manastira i manjih crkava. Svi ti spomenici živo dokumentuju prohujala istorijska i društvena dešavanja na prostoru Budvanske rivijere.

Medju najpoznatije kulturno istorijske spomenike spadaju crkva Sv.Ivana, sagrađena u VII vijeku, crkva Santa Maria in Punta iz 840 god., crkva Svete Trojice iz 1804. Sjeverno od Budve nalazi se manastir Stanjevici, u kojem je 1798. izglasan prvi Crnogorski zakonik. Najznačajniji i najviše pominjani manastir, centar pismenosti kod Paštrovica. Nalazi se iznad grada-hotela Sveti Stefan. Cine ga tri crkve, u kojima su pojedine freske iz XVII vijeka. Na području Bečića najpoznatiji je manastir Praskvica, čije osnivanje se po tradiciji vezuje za XI vijek. Manastir je tokom vjekova dijelio sudbinu podneblja i naroda i duže vrijeme je bio duhovni i politički centar plemena Paštrovića.

Na samoj lokaciji i njenom užem okruženju nema nepokretnih prirodnih i kulturnih dobra.

2.8. Naseljenost i koncentracija stanovništva

Broj stanovnika i domaćinstava za Opštinu Budva prema podacima Popisa od 1948 do 2011 godine prikazan je u tabeli 6. (Statistički godišnjak CG od 2011.g.).

Tabela 6. Stanovništvo, domaćinstva i površina Opštine Budva

| Broj stanovnika | | | | | | | | Površina km ² |
|-------------------|-------|-------|-------|-------|--------|--------|--------|-----------------------------|
| 1948 | 1953 | 1961 | 1971 | 1981 | 1991 | 2003 | 2011 | |
| 3.822 | 4.364 | 4.834 | 6.106 | 8.632 | 11.717 | 19.909 | 19.218 | 122 |
| Broj domaćinstava | | | | | | | | |
| 1.096 | 1.282 | 1.501 | 1.854 | 2.736 | 3.777 | 5.218 | 6.982 | |

Podaci pokazuju da je broj stanovnika i domaćinstava od 1948. do 2011. godine stalno rastao, odnosno od 1948. do 2011. godine broj stanovnika se povećao oko pet puta, a broj domaćinstava više od šest puta. Gustina naseljenosti u opštini Budva prema Popisu iz 2011. godine iznosila je 157,5 stanovnika na 1 km² i bila je veća u odnosu na sve prethodne popise.

Prikaz rodne strukture stanovništva za 2011. godinu dat je u tabeli 7.

Tabela 7. Rodna i starosna struktura stanovništva u Opšini Budva

| Mjesto | Ukup.stan. | Muško | Žensko |
|--------|------------|-------|--------|
| Budva | 19.218 | 9.224 | 9.994 |

Demografski pokazatelji u Opštini Budva od 2012 do 2017. godine dati su u tabeli 8.

Tabela 8. Demografski pokazatelji u Opšini Budva

| Godina | Broj stanovnika | Stopa prirodnog priraštaja | Stopa nataliteta | Stopa mortaliteta |
|--------|-----------------|----------------------------|------------------|-------------------|
| 2012 | 19.245 | 3,8 | 10,9 | 7,1 |
| 2013 | 19.451 | 9,3 | 16,5 | 7,2 |
| 2014 | 19.837 | 9,0 | 15,8 | 6,9 |
| 2015 | 20.523 | 5,8 | 15,0 | 9,2 |
| 2016 | 20.575 | 8,3 | 16,0 | 7,8 |
| 2017 | 20.982 | 9,4 | 17,6 | 8,2 |

Podaci pokazuju da se stopa prirodnog priraštaja za navedeni period kretala od 3,8 u 2012. do 9,4 u 2017. godini.

Prema Statističkom godišnjaku CG za 2018. godinu broj zaposlenih u opštini Budva u 2017. godini iznosio je 13.483 stanovnika, a od toga broj žena je bio 6.826 (50,6 %) a muškaraca 6.657 (49,4 %).

Struktura aktivnog stanovništva po nekim granama privrede pokazuje da je najviše stanovništva radilo u hotelima i restoranima, trgovini i državnoj upravi.

Samo gradsko naselje Budva u kome se nalazi lokacija predmetnog objekta prema popisu iz 2011. godine imalo je 13.338 stanovnika (6972 žena i 6366 muškaraca) od toga 9.969 punoljetnih.

Uže okruženje lokacija na kojoj se planira izgradnja objekta pripada gusto naseljenom području uz napomenu da se u toku turističke sezone, koja je zadnjih godina sve duža, broj posjetilaca Budvi se enormno povećava, zbog velikog broja turističkih objekata, odnosno smještajnih kapaciteta.

2.9. Podaci o postojećim objektima i infrastruktura

Teren lokacije je ravna površina na kojoj se nalazi porodična stambena zgrada koji se ruši-uklanja.

Okruženje lokacija pripada izgrađenom području u kome se pored individualnih stambenih objekata nalazi veliki broj javnih i turističkih objekata, odnosno smještajnih kapaciteta.

Od infrastrukturnih objekata na lokaciji i njenoj okolinie postoji prilazna saobraćajnica, elektroenergetska mreža, vodovodna i kanalizaciona mreža. i TT mreža.

3. OPIS PROJEKTA

3.1. Osnovni parametri

Od strane Sekretarijata za urbanizam i održivi razvoj Opštine Budva, Nosiocu projekta izdati su Urbanističko tehnički uslovi br. 06-061-949/3 od 27. 02. 2019. godine za izradu tehničke dokumentacije za izgradnju apartmanskog bloka, na urbanističkoj parceli br. 17.10, blok br.17, koj čine katastarska parcela br. 2187 KO Budva, u zahvatu Detaljnog urbanističkog plana „Budva centar”, Opština Budva.

Urbanističko tehnički uslovi dati u prilogu II.

Prema UT uslovima planirana je namjena višeporodično stanovanje, a kao dopunska namjena se navodi stanovanje u funkciji turizma.

Prema Glavnom projektu arhitektonsko rješenje objekta je u funkcionalnom i oblikovnom smislu riješeno racionalno, a pri tome je dobijeno rješenje koje se uklapa u postojeći ambijent. Apartmanski blok je pozicioniran na dijelu urbanističke parcele br. 17.10, u okviru planom definisanih građevinskih linija.

Prema UT uslovima, maksimalna BRGP objekta iznosi 1.687,56 m², a maksimalna površina pod objektom je 283,94 m². Indeks zauzetosti je 0,60 a indeks izgrađenosti je 3,50.

Prema Glavnom projektu, indeks zauzetosti je 0,50, indeks izgrađenosti 3,50, maksimalna BRGP objekta iznosi 1.686,42 m² a maksimalna površina pod objektom je 245,80 m².

Funkcionalni zahtjevi objekta su usklađeni sa urbanističko-tehničko-tehničkim uslovima, važećim pravilnicima o izgradnji objekata, kao i projektnim zadatkom nosioca projekta.

3.2. Opis pripremljenih i građevinskih radova

Pripremljeni radovi na lokaciji obuhvataju izradu ograde gradilišta, rušenje postojećeg stambenog objekta, geodetsko obilježavanje položaja novog objekata i sve neophodne iskope.

Prije početka radova na izvođenju projekta, gradilište mora biti obezbjeđeno od neovlaštenog pristupa, osim zaposlenim i licima angažovanim na izvođenju radova. Ukoliko se desi da je neophodno prisustvo drugih lica, to se može izvesti uz saglasnost rukovodioca gradilišta.

Iz tih razloga neposredno na prilazu gradilištu, mora se postaviti tabla na kojoj će pored informacije o Izvođaču i Investitoru radova, biti ispisano i sljedeće:

- gradilište,
- zabranjen pristup nezaposlenim licima.

Pri korišćenju javnih saobraćajnica izvođač radova treba to da obavlja na propisan način, tako da ne ometa odvijanje normalnog saobraćaja.

Za istovar građevinskog materijala i utovar materijala od iskopa i građevinskog otpada treba da postoje utovarno - istovarne površine.

Brzina saobraćaja na gradilištu mora se ograničiti na 10 km/h, a i manje ako to zahtijeva sigurnost kretanja zaposlenih na gradilištu, te postaviti saobraćajni znak za ograničenje brzine na ulazu u gradilište.

Sve građevinske mašine i sredstva za rad potrebno je postaviti na bezbjedno - odgovarajuće mjesto s obzirom na vrstu posla koji se obavlja na gradilištu. Za sva korišćena sredstva rada potrebno je pribaviti odgovarajuću dokumentaciju o primjeni mjera i propisa iz zaštite na radu od ovlašćene institucije. Za rukovanje i održavanje navedenih sredstava rada može se povjeriti samo licu koje je stručno osposobljeno za takav rad i ispunjava određene uslove u smislu stručne, zdravstvene i druge podobnosti o čemu se mora voditi evidencija.

Sve građevinske mašine i prevozna sredstva moraju biti opremljena protivpožarnim aparatima.

Rušenje postojećeg objekta

Postupak rušenja postojećeg objekta (stambene zgrade) na lokaciji, kao i način obezbjeđenja, primjene i sprovođenja mjera zaštite na radu definisan je Elaboratom za rušenje objekta. Izvodiće se ručno i mašinski. Ručno rušenje obuhvata demontažu stolarije, bravarije, instalacija i drvene krovne konstrukcije, a mašinsko ostalu konstrukciju objekta, odnosno zidove i temeljnu konstrukciju.

Pri mašinskom rušenju objekta, mašina mora da bude na udaljenosti koja je 1,5 puta veća od visine zgrade koja se ruši. Ako se zgrada ruši guranjem onda se na prednji dio mašine postavljaju pomagala od metala ili drveta preko kojih se sila prenosi na element koji se ruši, a mašina se udaljava na bezbjedno odstojanje. Ukoliko se za rušenje koristi čelično uže jačina na kidanje čeličnog užeta mora biti najmanje tri puta veća od vučne snage mašine. Između čeličnog užeta i površine zgrade koja se ruši postavljaju se podmetači radi ravnomernog prenošenja vučne sile. Izvlačenje dijelova zgrade iz ruševine može se izvoditi tek pošto se prethodno oslobode od natrpanog porušenog materijala.

Posebnu pažnju pri rušenju objekata treba posveti uticaju radova na aerzagadenje i na nivo buke. U tom smislu rušenje treba izvoditi u uslovima kada nema vjetra, da bi se izbjeglo veliko dizanje prašine. Ukoliko se rušenje izvodi u sušnom periodu neophodno je kvašenje dijela materijala koji sadrži sitne čestice-prašinu. Pošto se okolo lokacije nalaze objekat prilikom rušenja mora biti podignuta zaštitna ograda-zastor koja će spriječiti ugrožavanje korisnika od prašine. Rušenje objekata treba izvoditi u dnevnim uslovima da bi uticaj na okolinu sa stanovišta buke bio manji.

Pored navedenog izvršiće se uklanjanje izmještanje postojećih električnik, vodovodnih i kanalizacionih instalacija sa lokacije.

Nastali čvrsti otpad biće kontrolisano i odvojeno sakupljan po tipovima u skladu sa Pravilnikom o klasifikaciji otpada i katalogu otpada ("Sl.list RCG", br.59/13).

Metalni otpad će se na tržištu prodavati kao sekundarni otpad, dok će se ostale vrste otpada odvoziti pokrivenim kamionima na lokaciju, koju u dogovoru sa Nosiocem projekta odredi nadležni organ lokalne uprave.

Zemljani radovi

Zemljani radovi obuhvataju radove na iskopu temelja objekta, izradu tamponskog sloja ispod temeljne ploče, kopanje kanala za drenaže i postavljanje instalacija, nasipanje materijala okolo objekta i nasipanje plodne zemlje okolo objekta.

Manji dio materijala od iskopa koristiće se za potrebe planiranja i nivelacije terena, dok će veći dio pokrivenim kamionima nadležno preduzeće transportovati na lokaciju koju odredi nadležni organ lokalne uprave.

Iskop zemlje u dubini većoj od 100 cm smije se vršiti samo uz postupno osiguravanje bočnih strana iskopa. Oplata za podupiranje bočnih strana iskopa rovova, kanala i jame mora izlaziti najmanje za 20 cm iznad ivice iskopa, da bi se spriječilo padanje materijala sa terena u iskop. Iskopani materijal iz rovova i kanala mora se odbacivati od ivice iskopa najmanje za 50 cm. Pri mašinskom kopanju i utovaru zemlje, rukovalac mora, voditi računa o bezbjednosti zaposlenih koji rade ispod ili oko tih mašina.

Preporučuje se obavezno prisustvo inženjera geotehnike pri izvođenju temeljnog iskopa i zemljanih radova kako bi se dale adekvatne preporuke u slučaju da uslovi na terenu odstupaju od uslova koji su dati u geotehničkom Elaboratu.

Geotehnički uslovi izgradnje objekta

Za sigurno i bezbjedno izvođenje radova na izgradnji objekta treba imati u vidu sledeće:

- Fudiranje budućeg objekta izvesti u marinskim sedimentima (sredina 2). Razmotrene su varijante fundiranja na temeljnim trakama i na ploči.

- Prije izrade temelja potrebno je izvršiti zamjenu materijala nasipanje u slojevima od 25-30 cm sa kvalitetnim materijalom iz lokalnih pozajmišta građevinskog kamena uz istovremeno valjanje do projektovanog modula stišljivosti. Ovo se preporučuje radi eliminisanja relativno velikog slijeganja podloge. Kontrolu zbijenosti pojedinih slojeva obavezno izvršiti opitom sa kružnom pločom.
- Minimalni modul stišljivosti koji se preporučuje je $M_v = 50.000 \text{ kN/m}^2$,
- Građevinske radove izvoditi u hidrološkom minimumu, odnosno u sušnom periodu godine, zbog visokog nivoa podzemnih voda,
- Zemljane radova vršiti kontrolisano (uz potrebne zaštitne mjere), kako se ne bi ugrozila stabilnost terena i susjednih objekata,
- Obavezno predvidjeti zaštitu temeljne jame od zarušavanja i prodora podzemne vode,
- Kao zaštitna mjera preporučuje se izrada dijafragmi obodom lokacije, minimalno do dvostruke dubine iskopa odnosno dubine temeljne jame.
- Preporučuje se izrada posebnog Projekta zemljanih radova i mjera zaštite temeljne jame.

Građevinski radovi

Na gradilištu će se dopremiti građevinski materijal u skladu sa programom njegove isporuke u tačno određenim rokovima i količinama i to.

- šljunak (granulirani i prirodni),
- armatura,
- građa (rezana, daske, fosne),
- beton i dr.

Dopremu građevinskog materijala treba obavljati tako da se time dodatno ne zagađuje životna sredina, odnosno rasuti materijal treba dovoziti u pokrivenim kamionima.

Građevinski radovi obavljaju se tako da se njihovim izvođenjem ne zagađuje životna sredina, a u slučaju povećane buke, pojave prašine, koje mogu ugroziti okolni prostor i stanovništvo, preduzimaju se mjere za njihovo otklanjanje ili dovođenje u dozvoljene granice. Radi smanjenja aerozagađenja okolo objekta mora biti podignuta zaštitna ograda-zastor koja će spriječiti ugrožavanje okolnog stanovništva od prašine, a sa druge strane radove treba izvoditi u uslovima kada nema jakog vjetera. U slučaju povećane buke pored postavljanja ograde okolo objekta, radove treba izvoditi samo u dnevnim uslovima.

Na gradilištu će se izvoditi slijedeći građevinski radovi:

- tesarski,
- betonski i ab radovi,
- zidarski,
- montažni i završni zanatski radovi i
- transport.

Tesarski radovi obuhvataju poslove ručne pripreme i obradu drvene građe, razupiranje rovova i kanala, izradu i postavljanje oplata za betoniranje objekata, izradu i postavljanje radnih podova, merdevina, privremenih objekata i slično.

Betonski i ab radovi obuhvataju izvođenje svih ab elemenata na objektu. Zaposleni koji rade na armiračkim poslovima moraju koristiti odgovarajuća lična zaštitna sredstva. Pošto se radovi izvode na visini radnici moraju biti zaštićeni od pada sa visine.

Zidarski radovi obuhvataju zidanje zidova opekarskim proizvodima, malterisanje unutrašnjih površina, malterisanje spoljašnjih zidova, oblaganje površina i izradu cementnog estriha ispod parketa i td.

U toku izvođenja montažnih i završnih zanatskih radova u radnoj atmosferi, može doći do pojave štetni gasovi, prašine i para, pa iste treba obavljati uz obaveznu primjenu odgovarajućih mjera zaštite.

Pri obavljanju transporta ne smije biti ugrožena bezbjednost radnika koji opslužuju uređaj ili rade u blizini njegovog manevarskog prostora. Kad više uređaja rade istovremeno na stiješnjenom prostoru, rad radnika obavlja se pod stalnim, neposrednim nadzorom stručnog radnika koji zvučnim signalom upozorava radnike. Svaki samohodni uređaj mora biti opremljen zvučnim i svjetlosnim signalom za upozoravanje radnika. Zvučni signal se upotrebljava samo kad je to neophodno, da se ne povećava postojeća buka.

Pored navedenog gradilište mora biti snabdjeveno električnom energijom i vodom prema važećim propisima i telefonskim vezama.

Radi konformnijih uslova za rad, tehničkog i ostalog osoblja na gradilištu se postavljaju kancelarijske prostorije obično kontejnerskog tipa.

Svi pripremni i građevinski radovi imaju privremeni karakter. Šemom organizacije gradilišta bliže se definišu prostorne pretpostavke za obavljanje pripremnih radova.

Za izgradnju apartmanskog bloka u Budvi u određenime vremenskim intervalima biće angažovana radna snaga koju u osnovi sačinjavaju: šef gradilišta, građevinski poslovođa, magacioner, rukovodioci građevinskih mašina, šoferi, betonirci, armirači, zidari, tesari, izolateri, stolari, bravari, limari, moleri, keramičari, parketari, fasaderi i gipsari

Takođe za izgradnju apartmanskog bloka u određenime vremenskim intervalima biće angažovana i građevinska mehanizacija koju u osnovi sačinjavaju: rovokopači, utovarivači, kamioni, automikseri, pumpa za beton, kranska dizalica, kao i sitne mašine i uređaji.

Tačan broj rade snage i građevinske mehanizacije biće utvrđen Eelaboratom o uređenju gradilišta.

Izvođač je dužan da po završetku radova gradilište kompletno očisti, ukloni sav građevinski otpad, mehanizaciju, radne i pomoćne prostorije i da prema projektu izvrši uređenje terena.

Planirani početak i završetak radova na izgradnji apartmanskog bloka biće definisan Elaboratom o uređenju gradilišta, koji će uraditi izvođač radova a koji će biti odabran nakon dobijanja Građevinske dozvole.

Napomena: Za vrijeme turističke sezone od kraja maja do početka oktobra radovi na izgradnji objekta se obustavljaju.

3.3. Detaljan opis projekta

3.3.1. Arhitektonski projekat

Objekat je pozicioniran na dijelu urbanističke parcele br. 17.10, u okviru planom definisanih građevinskih linija.

Predviđena spratnost apartmanskog bloka je Po+Pr+6 (podrum, prizemlje i šest spratova).

Maketa objekta prikazana je na slici 6.

Krovni vijenac je na koti 21,00 m od kote 0,0 m u prizemlju. Kota 0,0 m se nalazi na 1,20 m iznad nivoa terena, a na apsolutnoj koti 5,20 mnm. Visinska kota poda prvog sprata je +3,0 m. Kota poda suterena nalazi se na koti -4,70 m. Spratna visina suterena je 3,20 m da bi se omogućilo postavljanje makaza. Spratne visine su na etažama po 3,0 m, osim na šestom spratu gde je spratna visina 3,20 m.

Površina projekcije objekta je 245,8 m² (UTU-ma je zadata P_{max}=283,94 m²).



Slika 6. Maketa objekta

Na nivou podrumске etaže predviđena je garaža za parkiranje vozila sa ukupno 23 parking mjesta.

Na nivou prizemlja predviđena su 4 apartmana i to:

- studio apartman: 29,8 m²
- studio apartman: 30,46 m²
- studio apartman: 28,25 m²
- dvosoban apartman: 75,63 m²

Na spratnim etažama takođe su predviđeni apartmani. Na prvom spratu predviđena su 4, na drugom 3, na trećem 3, na četvrtom 4, na petom 2 i na šestom 1 apartman.

Prvi sprat:

- jednosoban apartman: 38,65 m²
- jednosoban apartman: 40,95 m²
- jednosoban apartman: 43,86 m²
- trosoban apartman: 67,65 m²

Drugi sprat

- dvosoban apartman: 91,88 m²
- dvosoban apartman: 55,66 m²
- trosoban apartman: 73,89 m²

Treći sprat

- dvosoban apartman: 91,88 m²
- dvosoban apartman: 55,66 m²
- trosoban apartman: 73,89 m²

Četvrti sprat

- jednosoban apartman: 38,65 m²

- jednosoban apartman: 40,95 m²
- jednosoban apartman: 43,86 m²
- trosoban apartman: 67,65 m²

Peti sprat

- trosoban apartman: 112,99 m²
- trosoban apartman: 81,69 m²

Šesti sprat

četvorosoban apartman: 191,54 m²

Ukupan broj apartmana u objektu je 21.

Kolski i pješački prilaz objektu je omogućen iz Vojvođanske ulice, odakle se pristupa podzemnoj garaži sa 23 parking mjesta, parkinzima ispred objekta kojih ima 3 i glavnom ulazu u objekat. Ulaz u objekat je na etaži prizemlja. Komunikacija unutar objekta je omogućena preko liftova i stepeništa.

Krov objekta je ravan neprohodan.

Ukupan broj parking mjesta je 26, što je u skladu sa UT uslovima, 1,1PM po turističkom apartmanu.

Objektu je omogućen nesmetani pristup licima smanjene pokretljivosti i licima sa invaliditetom.

Konstrukcija objekata je skeletna, armirano-betonska, sa ispunama zidova od giter blokova. Zidna platna, ukopani dijelovi konstrukcije, stubovi, serklaži, međuspratne tavanice, kose stepenišne ploče i grede objekata su armirano-betonski. Zidovi su debljine 25 cm, od bloka, a pregradni debljine 10 cm od bloka ili gips kartonskih ploča. Temeljenje je izvršeno na temeljnoj ploči debljine 60 cm.

Projektovan je ravan krov.

Fasada objekta je kombinacija kamena, stakla, demit fasade i fundermax fasadne obloge. U prizemlju je fasada obložena kamenom, bočne i zadnja fasada su demit u svetloj bež boji, sa izuzetkom trećeg i šestog sprata koji su u tamnijoj nijansi bež boje. Prednja, ulična fasada je od prvog do petog sprata demit u svetloj bež boji, sa zastakljenim delovima na drugom i trećem spratu, dok fundermax panelna obloga oko terasa stvara svojevrsan vizuelni okvir. Na poslednjem spratu je predviđjena staklena strukturalna fasada tako da sprat čini vizuelno lakšim.

Unutrašnji zidovi se malterišu i boje, osim zidova kupatila i toaleta, koji se oblažu keramikom do visine definisane projektom. Završena obrada podova je parket ili keramika, u zavisnosti od namjene prostorije i potreba Nosioca projekta. Podovi terasa i hodnika se oblažu protiv kliznom keramikom.

Spoljna vrata i prozori su od AL eloksirane bravarije.

Sva unutrašnja vrata u zavisnosti od položaja i funkcije se izrađuju kao jednokrlna ili dvokrlna, obična, protivpožarna ili protivdimna.

Prozorski otvori na fasadi, spoljne fasadne pregrade u vidu zid zavjese sa fiksnim sigurnosnim staklenim parapetom, žaluzine za zaštitu od sunca, unutrašnje zastakljene pregrade sa vratima ili bez, stepenišne i balkonske ograde i drugo, predviđeni su od aluminijumskih kutijastih profila u kombinaciji sa staklom.

Hidroizolacija se predviđa u svim ukopanim djelovima objekta, podovima na tlu, trotoarima neposredno uz objekat, terasama i u okviru slojeva kosog krova.

Termoizolacija se predviđa u okviru slojeva podova na tlu.

Zvučna izolacija se predviđa u okviru slojeva podova spratova i prizemlja.

Površine objekta po etažama prikazane su u tabeli 9.

Tabela 9. Raspored površina objekta po etažama

| Rb. | Etaža | Površina [m ²] |
|----------------|-----------------|----------------------------|
| | | Bruto |
| 1. | Podrum - garaža | 345,10 |
| 2. | Prizemlje | 219,41 |
| 3. | I sprat | 245,80 |
| 4. | II sprat | 245,80 |
| 5. | III sprat | 245,80 |
| 6. | IV sprat | 245,80 |
| 7. | V sprat | 245,80 |
| 8. | VI sprat | 238,10 |
| UKUPNO: | | 2.031,61 |

Ukupna bruto površina objekta iznosi 2.031,61m².

Slobodne površine lokacije biće kultivisane prema projektu uređenja prostora, a sa aspekta ozelenjavanja akcenat će se dati na dekorativno-rekreativnoj funkciji zelenila uz korišćenje autohtonih vrsta i vrsta mediteranskog podneblja.

Situacioni plan objekta dat je u prilogu III.

3.3.2. Elektro projekat

Elektro instalacije jake struje

Napajanje objekta električnom energijom sa elektrodistributivne mreže predviđeno je shodno uslovima nadležne Elektrodistribucije Budva, a napajanje se vrši preko glavne razvodne table (GRT) postavljene na etaži prizemlja, u ulaznom dijelu objekta.

Kako još uvijek nijesu izdati Uslovi za priključenje, napojni kabal do GRT će se dovesti sa mjesta kojeg odredi nadležna Elektrodistribucija uz prethodno izdavanje Elektroenergetske saglasnosti.

U tabli GRT su smještena sva brojila za mjerenje utrošene električne energije, po jedno za svaki apartman, i jedno za zajedničku potrošnju. Osim glavne razvodne table predviđene su i razvodne table u svakom apartmanu, kao i razvodna tabla za napajanje potrošača suterena.

Sa polja zajedničke potrošnje GRT se napajaju stepenišna, panik i spoljna rasvjeta, uređaji slabe struje po etažama, lift, kao i razvodna tabla suterena.

U objektu su predviđene instalacije opšte potrošnje i osvjetljenja, instalacije uzemljenja i gromobrana.

Za potrebe opšte potrošnje, prema namjeni objekta, predviđen je potreban broj monofaznih i trofaznih priključnica. Zaštita od indirektnog napona dodira izvedena je sistemom zaštite TN-C-S, kao i pomoću zaštitnih uređaja diferencijalne struje.

Osvjetljenje je predviđeno u svim prostorijama objekta.

Na plafonu, odnosno podestima, kao i na ulazu u objekat, predviđena je instalacija sa svjetiljkama -plafonjerama. Uključenje svjetiljki ispred objekta je preko tajmera tako da noću radi a danju ne radi, dok je uključenje svjetiljki stepeništa pomoću automata, čije je uključenje sa tasterima ili ručno preko prekidača u GRT. Paljenje rasvjete u suterenu (garaži) je preko senzora pokreta.

Instalacija izjednačenja potencijala, su predviđene u skladu sa Tehničkim propisima za izvođenje elektroinstalacija. Obuhvataju povezivanje svih metalnih masa, PNK i RNK na zaštitne sabirnice

unutar pripadajućih RO provodnika. Takođe povezuju sve ormare slabe struje i sve ostale metalne površine i elemente u objektu sa pripadajućim JS unutar RO.

U skladu sa JUS IEC 1024-1 t.2.3.2., za uzemljenje predviđen je temeljni uzemljivač objekta zajednički za sve instalacije u objektu prema JUS N.B2.754. Temeljni uzemljivač je predviđen od pocinčane trake Fe-Zn 25 x 4 mm položene u temelju objekta.

Shodno Pravilniku o tehničkim normativima za zaštitu objekata od atmosferskog pražnjenja („Sl. list SRJ” br. 11/1996) predviđena je gromobrnska instalacija, koja se sastoji od spoljašnje i unutrašnje gromobrnske instalacije.

Elementi spoljašnje gromobrnske instalacije su:

- prihvatni sistem, uređaj sa hvataljkom za rano startovanje,
- spusni provodnici, koji se izvode od trake Fe/Zn 25x4 mm, a koja se polaže kroz betonske stubove i platna, do temeljnog uzemljivača i
- sistem uzemljenja je ostvaren temeljnim uzemljivačem.

Unutrašnja gromobrnska instalacija obuhvata sve dodatke spoljašnjoj instalaciji koji će smanjiti elektromagnetna dejstva struje atmosferskog pražnjenja. To su pridruženi metalni djelovi u štićenom prostoru (npr. cjevovodi, stepeništa, cijevi za ventilaciju, međusobno povezane armature i sl.), kroz koje može proteći struja atmosferskog pražnjenja.

Po završetku radova na instalacije uzemljenja i gromobrnska potrebno je izvršiti ispitivanja i atestom dokazati efikasnost zaštite.

Elektro instalacija slabe struje

U objektu su predviđene i instalacije slabe struje kao što su: instalacija SKS-a, instalacija RTV/SAT sistema, instalacija video nadzora, instalacija dojave požara i instalacija detekcije ugljenmonoksida - CO gasa.

Strukturirani kablovski sistem predstavlja osnovu za nadgradnju informacionog sistema objekta, koji treba da bude u skladu sa savremenim, opšte prihvaćenim standardima koji definišu ovu oblast. To podrazumijeva da u prvom redu treba da zadovolji potrebu za pouzdanom, skalabilnom i modularnom mrežom koja će predstavljati prenosni medijum za različite tipove saobraćaja.

Za potrebe kvalitetnog prijema zemaljskih i satelitskih RTV signala, predviđena je interna kablovska televizija. Pomenuta instalacija se sastoji od: antenskog sistema, multisvičeva, pojačavača, RTV izlaznih priključnica i pripadajuće kablovske instalacije.

Za potrebe povećanja nivoa bezbjednosti objekta predviđena je instalacija sistema video nadzora. Instalacija se sastoji od dva centralna uređaja za snimanje (digitalni video rekorderi sa 16 - kanalnim multiplekserom), SATA hard disk - kamera za spoljašnju ugradnju, kamera za unutrašnju ugradnju i kablovske instalacije za povezivanje elemenata sistema.

Sistem za signalizaciju požara je dio integralnog sistema zaštite od požara čija je namjena otkrivanje pojave požara u njegovoj najranijoj fazi, odgovarajuća dojava alarmnih stanja i lokalizacija mjesta nastanka požara.

Instalacija se sastoji od adresabilnog centralnog uređaja (protivpožarna centrala), telefonskog automata, adresabilnih automatskih detektora dima i toplote, adresabilnih ručnih javljača požara, alarmnih sirena, ulazno/izlaznih modula, ulaznih ON/OFF modula, izolacionih modula, podstanice za gašenje, upozoravajućeg panela, magnetnih kontakata, tastera za ručnu blokadu gašenja i pripadajuće kablovske instalacije, što je detaljno obrađeno u Elaboratu zaštite od požara koji je sastavni dio projektne dokumentacije.

Sistem detekcije ugljen-monoksida - CO, predviđen je u garažom prostoru. Ovaj sistem služi za otkrivanje povećane koncentracije ugljen monoksida, a sastoji se od centralnog uređaja, detektora gasa, upozoravajućih panela i alarmne sirene sa bljeskalicom.

U slučaju povećane koncentracije CO na mjestima detekcije, uređaj uključuje ventilator prinudne ventilacije i daje svjetlosnu i zvučnu signalizaciju na samoj centrali i sirenama; daje signal za uključenje svjetlosnog panela, na kome su ispisani znaci upozorenja:

- „ne ulazi – opasnost od trovanja” („no entry - danger of poisoning”) i
- „isključi motor – napusti garažu” („turn engine off – leave the garage”).

Svetleći upozoravajući paneli postavljaju se na glavnoj komunikaciji, a alarmna sirena sa bljeskalicom je u središnjem dijelu garaže, tako da pokriva cijelu garažu.

3.3.3. Projekat grijanja, hlađenja i ventilacije

U objektu su predviđene instalacije grejanja, klimatizacije i ventilacije i to:

U apartmanima je predviđen split sistem klimatizacije za grejanje i hlađenje prostorija u zimskom periodu, koji obezbeđuje temperature u prostorijama od +20 °C i u ljetnjem periodu koji obezbeđuje temperature u prostorijama od +26 °C.

Spoljne jedinice biće postavljene na terasama stanova. Na istom mjestu je predviđen i odvod kondenzata iz unutrašnjih jedinica u oluk.

Za ventilaciju kuhinja u apartmanima predviđena je prinudna ventilacija pomoću kuhinjskih napa kojima se vazduh odvodi putem kanala i izbacuje na krov van objekta, dok je za ventilaciju sanitarnih prostorija, koje nemaju mogućnost prirodne ventilacije, predviđena prinudna ventilacija pomoću lokalnih aksijalnih ventilatora kojima se vazduh odvodi putem kanala i izbacuje takođe na krov van objekta.

Projektom je riješena redovna ventilacija garaže, na bazi maksimalno dozvoljenih koncentracija štetnih gasova (CO), kao i vjerovatnim opterećenjem otvora (lanterni) na plafonu garaže.

Sistem redovne ventilacije je urađen tako da može odsisavati sve štetne produkte sagorevanja iz automobilskih motora, ali se može koristiti i za odsisavanje svih zaostalih gasova i zaostalog dima nakon gašenja eventualnog požara.

Ventilacija je riješena zasebnim sistemima kanala za odsisavanje vazduha.

Za odsisavanje otpadnog vazduha od rada motora predviđeni su centrifugalni ventilatori, koji su isti i za potrebe odimljavanja, s tim da je za ventilaciju u radu jedan od ventilatora na manjem broju obrtaja, odmosno za odimljavanje su u radu oba ventilatora na većem broju obrtaja.

Za odvođenje dima i produkata sagorijevanja iz garaže predviđeni su crni limeni kanali izolovani protivpožernom izolacijom otpornom 90 min. na temperaturi od 400 °C. Prilikom rada ventilacije garaže, sve PDK (protiv dimne klapne 90 min.) se na komandu otvaraju, dok se istovremeno PPK (protivpožarne klapne 90 min) zatvaraju. Rešetke za odvođenje dima su sve u gornjoj zoni Garaže.

Svjež vazduh kojim se nadoknađuje odsisana količina vazduha ubacuje se ventilatorima i kanalima za ubacivanje vazduha a iz razloga konfiguracije same garaže i izjednačavanja potpritiska u njoj.

3.3.4. Projekat vodovoda i kanalizacije

Vodovod

Priključenje objekta na gradsku vodovodnu mrežu predviđeno je prema uslovima JP „Vodovod i kanalizacija” Budva.

Priključak vodovoda je predviđen na ulični vod od PEHD cijevi, preko vodomjera, koji su smješteni u vodomjernom šahtu koji je lociran uz regulacionu liniju. Od priključka na gradsku vodovodnu mrežu do vodomjerne šahte, priključna cijev je projektovana u pravoj liniji i prečnika je Ø75 mm. U vodomjernom šaht predviđena su dva vodomjera: Jedan vodomjer za sanitarne potrebe, i drugi vodomjer za hidrantsku mrežu, s tim što je prvi ventil (prije vodomjera) sa mogućnošću daljinskog zatvaranja, kompatibilan sa softverom za daljinsko zatvaranje.

Vodovodnu mrežu u objektu sačinjavaju: horizontalni razvodi riješeni ispod ploče prizemlja, vodovodne vertikale i ogranci koji povezuju pojedine sanitarne uređaje. Sva unutrašnja sanitarna vodovodna mreža projektovana je od PPR fazer kompozitnih cijevi. Dimenzije cijevi i fazonskih komada planirane su prema hidrauličkom proračunu. Na mreži je predviđena sva potrebna armatura za njeno ispravno funkcionisanje i održavanje.

Pripremu tople vode rešava se preko električnih bojlera postavljenih neposredno kod potrošača tople vode.

Prije puštanja u upotrebu cjelokupna vodovodna mreža se mora ispirati i dezinfekovati u skladu sa važećim zakonskim propisima.

Hidrantska mreža je rešena kao zaseban sistem sa posebnim vodomjerom za hidrantsku mrežu, a prema važećim propisima. Kompletan razvod je predviđen od čeličnih pocinkovanih cijevi. Hidrostatički pritisak u gradskoj vodovodnoj mreži na mjestu priključka zadovoljava potrebe hidrantske instalacije u iznosu od 5 bara.

Fekalna kanalizacija

Priključak fekalne kanalizacije je predviđen na uličnu kanalizaciju u svemu prema zahtevima nadležne komunalne službe. Priključak od revizionog šahta do priključnog šahta je predviđen od PVC kanalizacionih cijevi Ø200 mm.

U objektu je projektovana fekalna kanalizacija za odvod sanitarne otpadne vode od svih potrošača sanitarne otpadne vode.

Kompletan razvod kanalizacije predviđen je od PVC kanalizacionih cijevi.

Dimenzionisanje kanalizacije je izvršeno na bazi količina otpadne vode koja otiče iz sanitarnih uređaja.

Nakon završetka radova na montaži kanalizacije, vrši se njeno ispitivanje na prohodnost i vodopropustljivost, a nakon montaže sanitarnih uređaja i provjera funkcionalnosti.

Atmosferska kanalizacija

Projektom je predviđeno rješenje odvođenja atmosferskih voda koje gravitiraju garaži i voda od pranja garaže i atmosferskih voda sa krovova objekta.

U garaži je predviđeno postavljanje ACO DRAIN slivnika za sakupljanje voda koje dospevaju u garažu. Ove vode pre upuštanja u kanalizaciju prolaze tretman na separatoru lakih naftnih derivata.

Otpadne vode iz garaža se preko separatora lakih naftnih derivata, dovode do revizionog šahta na regulacionoj liniji.

Sakupljanje i odvođenje atmosferskih voda sa krova objekta je predviđeno sa krovnim slivnicima i linijskim kanalima. Pošto ove vode nijesu opterećene nečistoćama one se direktno ispuštaju u atmosfersku kanalizaciju.

Separator za atmosferske vode koje gravitiraju garaži i vode od pranja garaže

Atmosferske vode koje gravitiraju garaži i vode od pranja garaže, koje mogu biti opterećene zemljom, pijeskom i lakim tečnostima od prisustva kola prije upuštanja u atmosfersku kanalizaciju, propuštaju se kroz separator za lake tečnosti radi njihovog prečišćavanja.

Štetne materije i tečnosti se u skladu sa važećim normama i propisima ne smiju ispuštati direktno u kanalizacione sisteme i otvorene vodotoke.

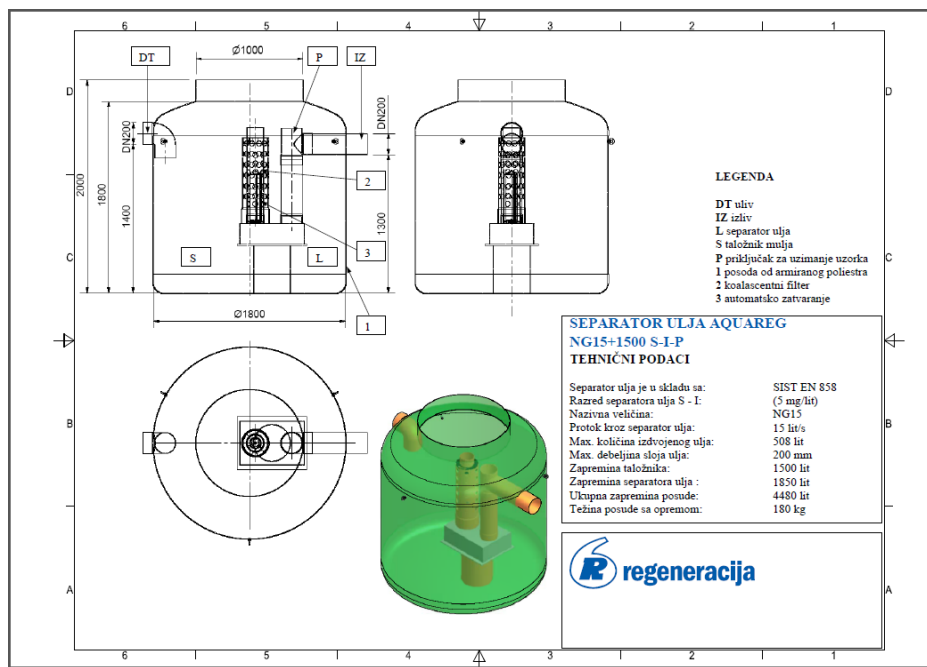
Prije upuštanja u atmosfersku kanalizaciju, otpadne vode shodno članu 5. Pravilnika o kvalitetu i sanitarno-tehničkim uslovima za ispuštanje otpadnih voda u recipijent i javnu kanalizaciju, načinu i postupku ispitivanja kvaliteta otpadnih voda, minimalnom broju ispitivanja i sadržaju izvještaja o kvalitetu otpadnih voda („Sl. list CG” br. 45/08, 9/10, 26/12, 52/12 i 59/13), treba da

zadovolje uslove od 2 mg/l i 10 mg/l za mineralna ulja i ukupna ulja i masnoće, respektivno .

U slučaju prečišćavanja otpadnih voda koje su zagađene uljnim tečnostima, a recipijent je kolektor-kanalizacija ili upojni bunar, najčešće se primjenjuju gravitacioni separatori ulja, koji rade na principu manjih gustina tečnosti.

Usvojen je separator AQUAREG NG15 +1500 S-I-P sa integrisanim taložnikom.

Šematski prikaz sepoaratora sa njegovim tehničkim karakteristikama dat je na slici 7.



Slika 7. Šematski prikaz sepoaratora AQUAREG NG15 +1500 S-I-P sa njegovim tehničkim karakteristikama

Prljava voda ulazi najprije u taložnik mulja, gdje se vodena struja usporava tako da se iz vode izdvajaju tvrdi dijelovi. Djelimično mehanički očišćena voda zatim ulazi u separator ulja kroz posebne polietilenske ploče (lamelni taložnik), koji dodatno smiruje protok vode tako da se ubrzava uklanjanje mulja, a istovremeno se izdvajaju takođe veće kapljice lakih tečnosti. Manje kapljice lakih tečnosti se iz vode izdvajaju pomoću koalescentnog filtra. Očišćena voda kroz odvod napušta separator. Vode očišćene u navedenom separatoru ne sadrže više od 5 mg ukupnog ulja na litar vode. Po važećim evropskim i našim standardima ovakve vode se mogu ispuštati u površinske vode.

Nakon ugradnje i prije početka rada separatora, neophodno je uređaje očistiti od eventualne prljavštine i nečistoća koja se mogu pojaviti u toku ugradnje (malter, stiropor, drvo, plastika, blato itd.) te cijeli separator isprati čistom vodom.

Visinu mulja i količinu izdvojenog ulja u separatoru je potrebno kontrolisati jednom u tri mjeseca. Mulj treba odstraniti iz taložnika prije nego što dostigne debljinu veću od 350 mm. Ulje koje se skuplja u separatoru neophodno je odstraniti prije nego debljina sloja postane veća od 100 mm. Prostor za odvajanje taloga (mulja) i prostor za odvajanje ulja potrebno je čistiti najmanje jednom tromjesečno. Djelovi separatora smiju da se čiste samo hladnim sredstvima za čišćenje (biološki rastvorljivima sredstvima za odmašćivanje).

Izdvojena ulja maziva i goriva iz separatora kao opasni otpad, sakupljaju se i odlažu u posebnu hermetički zatvorenu burad. Vlasnik opasnog otpada, dužan je da isti povjeri privrednom društvu ili preduzetniku koji ispunjava uslove utvrđene posebnim propisom.

Obaveza je vlasnika opasnog otpada da vodi evidenciju sakupljanja i odvoza ovog opasnog otpada.

3.3.5. Uređenje terena

S obzirom na postojeće stanje, predviđeno je uređenje terena ispred objekta, uz pristupnu ulicu, kao i izgradnja ogradnih elemenata koja se sastoje od armirano betonskog zida sa oblogom od prirodnog kamena. Cilj intervencija u parternom uređenju je da se prostor oslobodi suvišnih elemenata, kao i da se komunikacije svedu na što jednostavnije forme i pravce, u skladu sa budućom namjenom.

Planirani pristup objektu je preko ulaznog platoa uz ulicu a ispred objekta, koji je povezan sa pristupnim stepenicama sa bočne strane objekta. kolovoznog popločanja u suterenu, kojim se pristupa garažama i stepenicama. Popločanje pešačkog i kolskog pristupa su kamene ploče 60/60/3 cm na cementnoj košuljici.

Deo platoa između pristupne rampe ka suterenskom garaži i ulaza u objekat sa druge bočne strane je predviđen da se koristi i kao parking, tako da obezbeđuje dva parking mesta, između stubova u prizemlju.

Projekat ozelenjavanja rađen je na osnovu klimatskih i pedoloških osobina lokaliteta, na ažuriranoj geodetskoj podlozi, usaglašen sa planom nivelacije i popločanja. Ovaj prostor za smještaj turista u apartmanima zahtjeva i odgovarajući stepen obrade primjenom dekorativnog zelenila koje podnose visoku toplotu i mogu uspijevati u specifičnim uslovima mediteranskog podneblja i okruženja. Na svim slobodnim površinama, koje nisu popločane, predviđeno je posaditi travu u skladu sa navedenim karakteristikama.

Prizemlje objekta, osim prilaznog platoa ispred objekta, predviđeno je kao zeleni krov nad suterenskom garažom. Površina zelenog krova oivičena je obodnim zidom $h=50$ cm od armiranog betona, sa oblogom od prirodnog kamena. Uz obodne zidove, a samim tim i uzobode parcele u pravilnim razmacima je planirano 24 sadnica niskog žbunastog ukrasnog rastinja. U prednjem dijelu parcele, pored suterenske rampe, i pored pešačkog pristupa objektu su predviđene dva oivičena segmenta, žardinjere, pod ukrasnim cvijećem.

Površina pod zelenilom je 131 m^2 , uz dodatnih 13 m^2 pod cvijetnim zasadam.

3.4. Vrste i količine potrebne energije i energenata, vode, sirovina i drugog potrošnog materijala koji se koristi za potrebe tehnološkog procesa

Imajući u vidu namjenu objekata u istom u toku njegovog rada koristiće se električna energija (za rad različitih uređaja, osvjjetljenje, grejanje, ventilaciju i klimatizaciju).

Ukupna instalisana snaga električne energije za objekt iznosi 678,1 kW.

Za potrebe rada apartmanskog bloka predviđen je protok vode od 2,5 l/s, a za hidrantsku mrežu 5 l/s, uz napomenu da će se ona koristiti samo u slučaju potrebe.

Količina materijala za izgradnju objekta biće definisana Elaboratom o uređenju gradilišta.

3.5. Procjena vrste i količine: očekivanih otpadnih materija i emisija koje mogu izazvati zagađivanje vazduha, vode, tla i podzemnog sloja zemljišta, buku, vibracije, svjetlost, toplotuzračenje

Ispuštanje gasova

Ispuštanje gasova na lokaciji nastaje usljed rada mehanizacije u toku rušenja postojećih objekata, iskopa zemlje, odvoza iskopa i građevinskog otpada, kao i dovoza potrebnog građevinskog materijala. Pošto se ne radi o velikom objektu količina gasova nije velika. Sa druge strane, imajući u vidu da se radovi izvode u ograničenom vremenskom periodu, odnosno da su privremenog karaktera, isti neće bitno uticati na zagađivanje životne sredine.

U toku funkcionisanja objekta na lokaciji gasovi mogu nastati uslijed kretanja vozila internom saobraćajnicom i manipulativnim prostorom garaže, pri radu motora na unutrašnje sagorijevanje. Izduvni gasovi se u osnovi sastoje od azotovih i ugljenikovih oksida. U produktima sagorijevanja

najštetnija komponenta je ugljenmonoksid. Iz tih razloga u prostoru garaže obezbijedena je ventilacija, kao i detekcija ugljenmonoksida.

Pošto je vožnja motornih vozila kartkog vremenskog perioda to je i količina produkata sagorijevanja mala, tako da do većih zagađenja vazduha u okolini objekta neće doći.

Otpadne vode

Odvođenje otpadnih voda iz objekta, kako je već navedeno riješeno je preko instalacije fekalne kanalizacije, instalacije za prikupljanje atmosferskih voda koje gravitiraju garaži i od pranja garaže i instalacije atmosferske kanalizacije za prikupljanje atmosferskih voda sa krova objekta.

Količina fekalnih voda isključivo zavisi od broja korisnika usluga, dok količina ostalih voda najviše zavisi od količine padavina i učestalosti pranja garaže.

Buka

Buka koja će se javiti na gradilištu u toku izgradnje predmetnog objekta nastaje usljed rada mašina, transportnih sredstava i drugih alata, ista nije zanemarljiva, ali je privremenog karakteraja sa najvećim stepenom prisutnosti na samoj lokaciji izvođača.

U toku eksploatacije sa stanovišta buke neće doći do većih promjena u odnosu na postojeće stanje, s obzirom da će broj vozila koji ulazi i izlaze iz objekta biti mnogo manji od broja vozila koja prolaze susjednom ulicom koja se nalazi blizu objekta.

Vibracije

Vibracije u fazi izgradnje i eksploatacije objekta neće biti značajne.

Toplota i zračenje

Toplota i zračenje u fazi izgradnje i funkcionisanja objekta neće biti prisutni.

Otpad

Otpad se javlja u fazi rušenja postojećeg objekta i u fazi izgradnje i eksploatacije objekta.

Prilikom rušenja postojećeg stambenog objekta nastaće određene količine prije svega građevinskog otpada (kamen, drvo, cigla, crijep i ostalo) ali i stakla i metala.

Nastali čvrsti otpad biće kontrolisano i odvojeno sakupljan po tipovima u skladu sa Pravilnikom o klasifikaciji otpada i katalogu otpada ("Sl.list RCG", br.59/13), a nadležno preduzeće će ga transportovati na lokaciju, koju u dogovoru sa Nosiocem projekta odredi nadležni organ lokalne uprave.

U fazi izgradnje objekta kao otpad javlja se materijal od iskopa i građevinski otpad.

Materijal od iskopa biće kontrolisano sakupljan i koristiće se za potrebe planiranja i nivelacije terena, a višak će nadležno preduzeće transportovati na lokaciju, koju u dogovoru sa Nosiocem projekta odredi nadležni organ lokalne uprave.

Prema projektu količina iskopa (za temelje objekta i podrum, kao i za kanale za drenažu i postavljanje instalacija) iznosi 1.888,00 m³.

Grđevinski otpad će se tatode sakupljati, a nadležno preduzeće će ga transportovati na lokaciju, koju u dogovoru sa Nosiocem projekta odredi nadležni organ lokalne uprave.

U toku eksploatacije objekata, nastaje komunalni otpad i otpad koji se sakuplja u separatoru koji spada u kategoriju opasnog otpada.

Privremeno deponovanje komunalnog otpada, do evakuacije na gradsku deponiju komunalnim vozilima, biće obezbijedeno u kontejnerima koji će biti potpuno obezbijedeni sa higijenskom zaštitom. Broj i kapacitet kontejnera biće definisan prema sanitarno tehničkim kriterijumima, propisima i standardima za ovaj tip objekata. Prostor predviđen za kontejnere, kao i prilaz istim biće bez stepenika, osvijetljen i popločan (zbog klizanja). Takođe, taj prostor se mora zaštititi ili tamponom zaštitnog zelenila ili ogradom urbanog karaktera.

Tretiranje otpadnih materija

Od otpadnih materija koje će nastati u toku funkcionisanja objekta sa stanovišta njihovog tretiranja, odnosno odlaganja značajna su otpadna ulja i lake tečnosti iz separatora, koje nastaju uslijed prečišćavanja atmosferskih voda koje gravitiraju garaži i od pranja garaže. Ove otpadne materije predstavljaju opasan otpad.

Prema članu 7. Uredbe o načinu i uslovima skladištenja otpada ("Sl. list CG", br. 33/13), ova vrsta otpada treba da se sakuplja u posude izrađene od materijala koji obezbjeđuje njegovu nepropustljivost, korozionu stabilnost i mehaničku otpornost.

Imajući u vidu navedeno, predviđena su dva bureta zapremine po 25 l, jedno za skladištenje navedenog opasnog otpada, a drugo kao rezervno, a ono se koristi kada prvo bure po pozivu vlasnika preuzme ovlašćena firma za zbrinjavanje otpada i koja vraća očišćeno bure.

Shodno odredbama člana 3. pomenute Uredbe, pravno i fizičko lice kod koga nastaje opasan otpad određuje privremeno odlagalište za odlaganje opasnog otpada. Imajući u vidu navedeno Investitor je za odlaganje opasnog otpada obezbijedio zaseban prostor u podrumu objekta, gdje se vrši privremeno odlaganje.

Skladište opasnog otpada radi sprječavanja pristupa neovlašćenim licima je fizički obezbijeđeno i zaključano. O svim aktivnostima u vezi privremenog skladištenja vodi se evidencija.

Pošto u predmetnom objektu nije moguće izvršiti regeneraciju opasnog otpada (tečnog i čvrstog), to shodno članu 52. Zakona o upravljanju otpadom („Sl. list CG” br. 64/11 i 39/16) vlasnik opasnog otpada dužan je da uništavanje istog povjeri privrednom društvu ili preduzetniku koji ispunjava uslove utvrđene posebnim propisom, odnosno u konkretnom slučaju potrebno je da predmetno društvo sklopi ugovor sa ovlašćenim preduzetnikom koji će preuzeti nastale količine navedenih vrsta opasnih otpada i transportovati ga svojom opremom i mehanizacijom do konačnog odredišta, što je već urađeno.

Prevozna sredstva i oprema, kojima se sakuplja, odnosno transportuje opasni otpad moraju obezbijediti sprečavanje njegovog rasipanja ili preliivanja, odnosno moraju ispuniti uslove utvrđene Zakonom o prevozu opasnih materija („Sl. list CG”, br. 33/14).

4. IZVJEŠTAJ O POSTOJEĆEM STANJU SEGMENTA ŽIVOTNE SREDINE

Kvantitativnih podataka o nekim segmentima životne sredine u Budvi nema, pa će se izvještaj o postojećem stanju životne sredine više bazirati na kvalitativnoj analizi

Kvalitet vazduha u Budvi najviše zavisi od inteziteta saobraćaja, pošto u Budvi nema većih industrijskih pogona.

Na lokaciji kvalitet vazduha nije praćen, a zadnjih osam Informacija o stanju životne sredine u Crnoj Gori od 2010 do 2017. godine, koje je uradila Agencija za zaštitu prirode i životne sredine Crne Gore ne sadrži podatke o kvalitetu vazduha na području Budve.

U skladu sa Uredbom o uspostavljanju mreže mjernih mjesta za praćenje kvaliteta vazduha („Sl. list CG”, br. 44/10 i 13/11), Opština Budva spada u zonu održavanja kvaliteta vazduha.

Što se tiče lokacije i njenog okruženja, odnosno grada Budve, treba očekivati da je vazduh u gradskoj zoni Budve jedino pod određenim uticajem izduvnih gasova iz prevoznih sredstava u toku turističke sezone.

Sa hidrološkog aspekta gradska zona Budve ne posjeduje značajnije površinske vodotokove niti stalne izvore slatke vode.

Na osnovu fizičko-hemijske i mikrobiološke analize vode za piće u Budvi, koje se redovno rade, može se zaključiti da kvalitet voda u potpunosti zadovoljava zahtjeve za piće, bez potrebe dodatnog tretmana.

Rezultati ispitivanja kvaliteta morske vode na javnim kupalištima u Budvi pokazuju da je kvalitet morske na svih pet lokacija u 2018. godini bio u kategoriji prve klase (K1).

Na prostoru lokacije i njenom užem okruženju prisutno je aluvijalno-deluvijalno karbonatno, ilovasto zemljište. Posmatrani teren nije sklon klizištima i eroziji tla. Obilaskom lokacije i njene uže okoline nije registrovano nelegalno odlaganje otpada.

Sa aspekta ocjene kvaliteta zemljišta, hemijske analize zemljišta na lokaciji i njenoj okolini nijesu rađene.

Ranije analize zemljišta u Budvi pored saobraćajnica u 2008. godini pokazuju povećan sadržaj nikla, međutim on je prirodnog porijekla.

Treba očekivati da je na posmatranom prostoru i sada zemljište sa aspekta sadržaja štetnih primjesa dobrog kvaliteta, pošto u okruženju nema većih zagađivača, izuzimajući zagađenje od saobraćaja posebno u toku turističke sezone.

Sa stanovišta buke gradska zona Budve je pod određenim opterećenjem u toku turističke sezone od buke iz ugostiteljskih lokala u večernjim časovima, a dijelom i od buke od saobraćaja takođe u toku turističke sezone.

Na bazi navedenog može se konstatovati da je postojeće stanje osnovnih segmenata životne sredine na posmatranom prostoru zadovoljavajućeg kvaliteta, odnosno posmatrano područje nije opterećeno značajnijim negativnim uticajima na životnu sredinu.

5. OPIS RAZMATRANIH ALTERNATIVA

U okviru projektne dokumentacije razrađeno je rješenje izgradnje apartmanskog bloka, koje je opisano u Elaboratu u poglavlju 3., dok drugih alternativnih rješenja nije bilo.

Lokacija

Lokacija apartmanskog bloka nalazi se na urbanističkoj parceli br. 17.10, blok br.17, koj čine katastarska parcela br. 2187 KO Budva, u zahvatu Detaljnog urbanističkog plana "Budva centar", Opština Budva.

Položaj objekata u okviru lokacije, je optimalan i zadovoljava infrastrukturne uslove predviđene namjeni, tako da sa planiranom opremom ispunjava norme i standarde u pogledu zaštite životne sredine.

Uticaji na segmente životne sredine i zdravlje ljudi

Sve mjere projektovane za smanjenje uticaja objekta na životnu sredinu prate se i sprovode od strane Nosioca projekta uz poštovanja važećih zakonskih normi.

Proizvodni procesi ili tehnologija

Za izgradnju objekta planirane namjene, koristiće se tehnologija koja se primenjuje kod realizacije ovakve vrste objekata.

Metode rada u toku izgradnje i funkcionisanja objekta

Metode rada u toku izgradnje i funkcionisanja objekta biće u potpunosti u skladu sa uslovima propisanim u okviru opšte zakonske regulative, ali je i sa druge strane prilagođene specifičnostima posmatranog objekta.

Planovi lokacija i nacrti projekta

Projekat je rađen prema Urbanističko-tehničkim uslovima i projektnom zadatku za izradu dokumentacije izdat od strane Nosioca projekta. U projektnoj dokumentaciji, razrađene su sve faze uz primjenu savremenih tehničko tehnoloških rješenja za objekte ove vrste i namjene. Izmjena u odnosu na projektni zadatak nije bilo.

Vrste i izbor materijala za izvođenje projekta,

Osnovni materijal za izgradnju objekta je:

- čelična armatura S235JR (Č.0361),
- beton marke MB30 i
- blok opeka za zidanje i drugi građevinski materijali.

Veličina lokacije

Lokacija ima površinu od 473,24 m², a površina zemljišta koja je obuhvaćena objektom iznosi 245,80 m².

Kontrola zagađenja

Kontrolu zagađenja u toku izgradnje i eksploatacije objekta sprovodi Nosilac projekta.

Uređenje odlaganja otpada

Odlaganje otpada je u skladu sa Zakonom o upravljanju otpadom („Sl. list CG” br. 64/11 i 39/16).

Uređenje pristupa i saobraćajnih puteva

Za prilaz lokaciji projekta koristi se postojeća putna infrastruktura.

Odgovornost i proceduru za upravljanje životnom sredinom

Odgovornost za upravljanje životnom sredinom u toku izgradnje i eksploatacije objekta ima Nosilac projekta.

Obuka

Obuka za projektovanje, primjenu, izgradnju i kontrolu funkcionisanja i kvaliteta izgrađenog tehničkog rešenja je potrebna svima. Glavni i prvi lanac u obuci treba da budu sami projektanti. Oni su kasnije dužni da svoje projektovano rješenje objasne samom izvođaču. Naravno da se ovo odnosi na projekat tehničkih mjera zaštite životne sredine.

Monitoring

Monitoring se vrši tokom rada postrojenja prema programu koji je obrađen u poglavlju 9.

Planovi za vanredne prilike

U sklopu tehničke dokumentacije rada objekta korišće se postojeći planovi za vanredne prilike. U skladu sa novim okolnostima, planovi za vanredne prilike biće ažurirani.

Planovima za vanredne prilike se planiraju mjere i aktivnosti za sprečavanje i umanjeње posledica akcidentnih situacija, snage i sredstva subjekata sistema, njihovo organizovano i koordinirano angažovanje i djelovanje u vanrednim situacijama u cilju zaštite i spasavanja ljudi i materijalnih dobara.

6. OPIS SEGMENTA ŽIVOTNE SREDINE

Za analizu segmenta životne sredine korišćeni su raspoloživi podaci o postojećem stanju životne sredine u širem okruženju lokacije. U pogledu opisa segmenta životne sredine u ovom dijelu akcentat je dat na kvalitet zemljišta, vodnih resursa i vazduha.

6.1. Naseljenost i koncentracija stanovništva

Broj stanovnika i domaćinstava od 1948. do 2003. godine u Opštini Budva je stalno rastao da bi 2011 opao. Posebno veliki rast je zabeležen od 1991. do 2003. godine. Gustina naseljenosti u Opštini Budva prema Popisu iz 2011. godine iznosila je 157,5 stanovnika, dok je broj članova po domaćinstvu iznosio 2,75.

Okruženje lokacija na kojoj se planira izgradnja objekta pripada gusto naseljenom području. Samo gradsko naselje Budva u kome se nalazi lokacija predmetnog objekta prema popisu iz 2011. godine imalo je 13.338 stanovnika (6.972 žena i 6.366 muškaraca) od toga 9.969 punoljetnih. Obzirom da se radi o apartmanskome bloku, u toku turističke sezone biće povećana naseljenost i koncentracija stanovništva, prevashodno zbog povećanog broja gostiju.

6.2. Biodiverzitet (flora i fauna)

Lokacija za izgradnju predmetnog apartmanskog bloka nalazi se u urbanom dijelu Budve i predstavlja ravnu površinu na kojoj se nalazi stambeni objekat koji se uklanja, a ostatak terena je travnata površina sa nekoliko sađenih biljnih vrsta.

Na samoj lokaciji i okruženju budućeg apartmanskog bloka biodiverzitet je adaptiran uslovima urbanih staništa (uređena dvorišta, drvodredi i drugo) u kojima su u velikoj mjeri prisutne alohtone biljne vrste.

Najprisutnije biljke na ovim staništima su borovi (*Pinus* sp.), čempres (*Cupressus sempervirens*), palme (npr. *Phoenix canariensis*), oleandar (*Nerium oleander*), magnolije (*Magnolia* sp.), cikasi (*Cycas* sp.), jorgovan (*Syringa* sp.), *Viburnum* sp., *Melia azederach*, *Pittosporum tobira*, pitome ruže (*Rosa* sp.), i voćke smokva (*Ficus carica*), limun (*Citrus* sp.), pomorandža (*Citrus* sp.),...

Faunu lokacije i njene okoline karakteriše prisustvo urbanih vrsta sisara poput slijepih miševa (Chiroptera), te ptice (golub, vrabac, lasta,...), glodari (pacov, miš), gmizavci (gušteri, zmije), vodozemci (žabe, u blizini potoka). Ipak, najbrojniji su beskičmenjaci, a među njima dominiraju insekti (Coleoptera, Heteroptera, Diptera, Lepidoptera,...).

Na lokaciji objekta nije evidentirano prisustvo rijetkih, prorijeđenih, endemičnih i ugroženih biljnih i životinjskih vrsta (Rješenje Republičkog zavoda za zaštitu prirode o stavljanju pod zaštitu pojedinih biljnih i životinjskih vrsta, „Sl. list RCG” br. 76/06.).

6.3. Zemljište

Kako je već navedeno u dijelu 2.2. na prostoru lokacije i njenom užem okruženju prisutno je aluvijalno-deluvijalno karbonatno, ilovasto zemljište.

Na kvalitet zemljišta utiče veliki broj faktora, a najviše geološka podloga, reljef, klima, hidrografija, vegetacija i čovjek.

Maksimalno dozvoljene količine (MDK) opasnih i štetnih materija u zemljištu date su u tabeli 10., prema Pravilniku o dozvoljenim količinama opasnih i štetnih materija u zemljištu i metodama za njihovo ispitivanje („Sl. list RCG”, br. 18/97).

Maksimalno dozvoljene količine (MDK mg/kg zemlje) sredstava za zaštitu bilja u zemljištu iznose za:

- triazine (atrazin i simazin) 0,01,
- karbamate 0,5,

- ditiokarbamate 1,0,
- hlorfenoksi (2,4) 1,0,
- fenolne herbicide (DNOCI DINOSEB) 0,3 i
- organohlorne preparate DDT+DDD+DDE 0,01.

Tabela 10. Maksimalno dozvoljene količine (MDK) opasnih i štetnih materija u zemljištu

| Red. br. | Element | Hemijska oznaka | MDK u zemljištu u mg/kg zemlje |
|----------|----------|-----------------|--------------------------------|
| 1. | Kadmijum | Cd | 2 |
| 2. | Olovo | Pb | 50 |
| 3. | Živa | Hg | 1,5 |
| 4. | Arsen | As | 20 |
| 5. | Hrom | Cr | 50 |
| 6. | Nikl | Ni | 50 |
| 7. | Fluor | F | 300 |
| 8. | Bakar | Cu | 100 |
| 9. | Cink | Zn | 300 |
| 10. | Bor | B | 5 |
| 11. | Kobalt | Co | 50 |
| 12. | Molibden | Mo | 10 |

Maksimalno dozvoljene količine (MDK mg/kg zemlje) toksičnih i kancerogenih materija u zemljištu iznose za:

- policiklične aromatične ugljovodonike (PAHS) 0,6
- polihlorovane bifenile i terfenile (PCBs i PTC) za svaki od kongenera (28, 52, 101, 118, 138, 153 i 180) 0,004
- organokalajna jedinjenja (TVT, TMT) 0,005

Hemijske analize zemljišta na lokaciji i njenoj užoj okolini nijesu rađene. Takođe, zadnjih osam Informacija o stanju životne sredine u Crnoj Gori od 2010 do 2017. godine, koje je uradila Agencija za zaštitu prirode i životne sredine Crne Gore ne sadrži podatke o kvalitetu zemljišta u Budvi, odnosno Budva nije bio ciljno mjesto za uzorkovanje i analizu zemljišta.

Ipak, da bi se izvršila bilo kakva procjena kvaliteta zemljišta na lokaciji i njenom bližem okruženju iskorišćene su hemijske analize zemljišta, koje je uradio JU Ekotoksikološki centar iz Podgorice u junu 2008. godine, za dvije lokacije u Budvi i to:

- Saobraćajnica 1, uzorak uzet na raskrsnica prema Podgorici i
- Saobraćajnica 2, uzorak uzet na oko 200 m od raskrsnice prema Podgorici.

Rezultati analize zemljišta u opštini Budva pokazuju povećan sadržaj nikla na lokacijama Saobraćajnica 1 i Saobraćajnica 2. Na lokaciji Saobraćajnica 2 utvrđen je i povećan sadržaj arsena u odnosu na MDK normiranu Pravilnikom. Sadržaj organskih kontaminanata na ovim lokacijama je ispod MDK normiranih Pravilnikom.

Imajući u vidu rezultate kvaliteta zemljišta za navedene lokacije to se može pretpostaviti da je kvalitet zemljišta na lokaciji i njenom užem okruženju bio sličan, pošto se ista takođe nalazi pored saobraćajnice, koja je posebno prometna za vrijeme turističke sezone.

Bez obzira što se radi o zastarelim podacima, oni mogu biti određeni pokazatelj kvaliteta zemljišta, jer u Budvi u proteklom periodu nije bilo izgradnje industrijskih objekata, tako da je i danas glavno zagađenje zemljišta od saobraćaja.

6.4. Vode

Zakon o vodama („Sl. list CG” br. 27/07, 22/11, 32/11, 47/11, 48/15, 52/16, 55/16 i 2/17) predstavlja zakonsku osnovu za zaštitu površinskih i podzemnih voda u Crnoj Gori, kojom se

definiše kategorizacija i klasifikacija površinskih i podzemnih voda. Našim zakonskim propisima kao i Uredbom o klasifikaciji i kategorizaciji površinskih i podzemnih voda ("Sl. list CG", br. 2/07) izvršena je klasifikacija i kategorizacija površinskih i podzemnih voda na kopnu i priobalnih morskih voda u Crnoj Gori.

Prema namjeni vode se dijele na:

Vode koje se mogu koristiti za piće i prehrambenu industriju na osnovu graničnih vrijednosti 50 parametara i razvrstavaju se u četiri klase, i to:

- Klasa A - vode koje se u prirodnom stanju, uz eventualnu dezinfekciju, mogu koristiti za piće,
- Klasu A1 - vode koje se poslije jednostavnog fizičkog postupka prerade i dezinfekcije mogu koristiti za piće;
- Klasu A2 - vode koje se mogu koristiti za piće nakon odgovarajućeg kondicioniranja (koagulacija, filtracija i dezinfekcija);
- Klasu A3 - vode koje se mogu koristiti za piće nakon tretmana koji zahtijeva intenzivnu fizičku, hemijsku i biološku obradu sa produženom dezinfekcijom i hlorinacijom, odnosno koagulaciju, flokulaciju, dekantaciju, filtraciju, apsorbciju na aktivnom uglju i dezinfekciju ozonom ili hlorom.

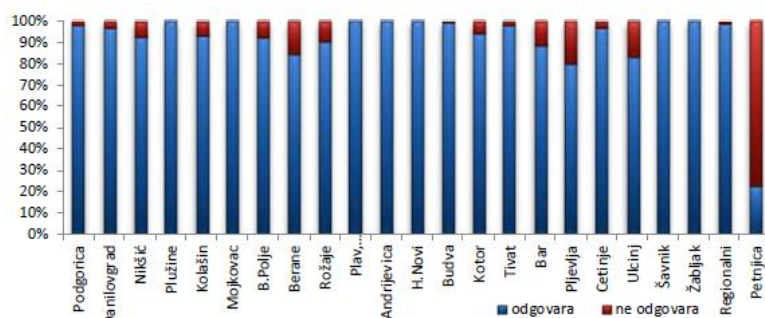
Granične vrijednosti za određene odabrane parametre koji su relevantni za različite klase vode date su u tabeli 11.

Tabela 11. Granične vrijednosti za neke od glavnih parametara koji definišu klase kvaliteta vode

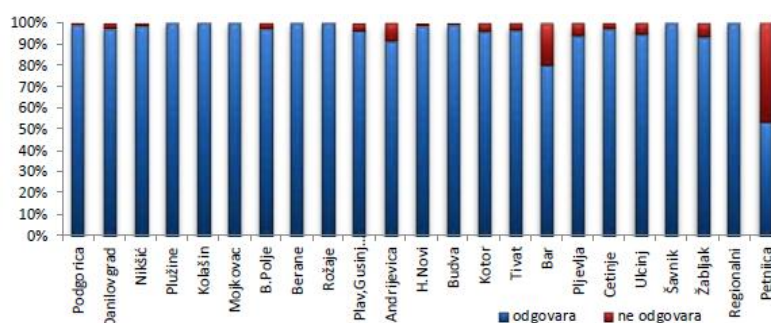
| | Parametar | Jedinica mjere | A | A1 | A2 | A3 |
|-----|---------------------------------------|-------------------------|-----------|-----------|-----------|-----------|
| 1. | PH | | 6.80-8.30 | 6.80-8.50 | 6.50-8,50 | 5.50-9.00 |
| 2. | Boja (nakon obične filtracije) | mg/l Pt scale | 5 | 5 | 10 | 20 |
| 3. | Zamućenost | NTU | 1 | 5 | 5 | 10 |
| 4. | Ukupne suspendovane materije | mg/l | 0 | < 10 | 20 | 50 |
| 5. | Temperatura | °C | 8-12 | 9-12 | 30 | 30 |
| 6. | Elektrolitička provodljivost | ps/cm at 20°C | 300 | 400 | 600 | 1000 |
| 7. | Nitrati | mg/l | 10 | 20 | 25 | 50 |
| 8. | Nitriti | mg/l | < GD* | 0.003 | 0.005 | 0.02 |
| 9. | Kadmijum | mg/l | 0.000 | 0.001 | 0.005 | 0.005 |
| 10. | Olovo | mg/l | 0.001 | 0.010 | 0.05 | 0.05 |
| 11. | Selen | mg/l | 0.001 | 0.001 | 0.010 | 0.010 |
| 12. | Živa | mg/l | < GD* | < DL* | 0.0005 | 0.001 |
| 13. | Cijanidi | mg/l | < GD* | 0.001 | 0.005 | 0.005 |
| 14. | Sulfati | mg/l | 20 | 20 | 50 | 200 |
| 15. | Hloridi | mg/l | 10 | 20 | 40 | 200 |
| 16. | Ukupna mineralna ulja | mg/l | < GD- | 0.01 | 0.05 | 0.5 |
| 17. | Policiklični aromatični ugljovodonici | mg/l | < GD* | 0.0002 | 0.0002 | 0.001 |
| 18. | Ukupni pesticidi | mg/l | < GD* | < GD* | 0.001 | 0.0025 |
| 19. | HPK | mg/l O ₂ | 1 | 2 | 4 | 8 |
| 20. | Oksidabilnost | mg KMnO ₄ /l | 5 | 5 | 8 | 8 |
| 21. | BPK5 | mg/l O ₂ | 2 | 3 | 4 | 7 |
| 22. | Ukupan organski ugljenik | mg/l | 1 | 1 | 2 | 2.5 |
| 23. | Ukupne koliformne bakterije 37 °C | /1 ml | 10 | 10 | 500 | 5000 |
| 24. | Fekalne koliformne bakteenje | /100 ml | 10 | 20 | 2000 | 20000 |

Kada je u pitanju kvalitet voda za piće, prema Informaciji o stanju životne sredine u Crnoj Gori za 2017, koju je uradila Agencija za zaštitu životne sredine Crne Gore, na teritoriji Crne Gore po opštinama vršena je fizičko-hemijsko i mikrobiološka analiza uzoraka voda za piće sa gradskih vodovoda i drugih javnih objekata vodosnabdijevanja.

Rezultati fizičko-hemijskih ispitivanja i mikrobioloških ispitivanja uzoraka hlorisane vode za piće za sve opštine u Crnoj Gori prikazani su na slikama 8 i 9.



Slika 8. Rezultati fizičko-hemijskih ispitivanja uzoraka hlorisane vode za piće u 2017. godini



Slika 9. Rezultati mikrobioloških ispitivanja uzoraka hlorisane vode za piće u 2017. godini

Na osnovu fizičko - hemijske analize kvaliteta voda u Budvi, koje se redovno rade, može se zaključiti da je kvalitet voda u potpunosti zadovoljava zahtjeve za piće, bez potrebe dodatnog tretmana.

Bakteriološka slika ukazuje da je neophodno kontinuirano i adekvatno hlorisanje svih voda. Praksa je pokazala da adekvatno hlorisanje uspijeva obezbjediti bakteriološki ispravnu vodu za piće.

6.5. Kvalitet vazduha

Donošenjem Pravilnika o načinu i uslovima praćenja kvaliteta vazduha ("Službeni list CG", br. 21/11) propisan je način praćenja kvaliteta vazduha i prikupljanje podataka, kao i referentne metode mjerenja, kriterijumi za postizanje kvaliteta podataka, obezbjeđivanje kvaliteta podataka i njihova validacija.

U skladu sa Uredbom o uspostavljanju mreže mjernih mjesta za praćenje kvaliteta vazduha („Sl. list CG”, br. 44/10 i 13/11), teritorija Crne Gore podijeljena je tri zone, koje su određene preliminarnom procjenom kvaliteta vazduha u odnosu na granice ocjenjivanja zagađujućih materija na osnovu dostupnih podataka o koncentracijama zagađujućih materija i modeliranjem postojećih podataka. Granice zona kvaliteta vazduha podudaraju se sa spoljnim administrativnim granicama opština koje se nalaze u sastavu tih zona (tabela 12.).

Iz tabele se vidi da Opština Budva spada u zonu održavanja kvaliteta vazduha.

Kvalitet vazduha u Opštini Budva zavisi od više faktora, a najviše od gustine saobraćaja, pošto većih industrijskih pogona nema.

Tabela 12. Zone kvaliteta vazduha

| Zona kvaliteta vazduha | Opštine u sastavu zone |
|--|--|
| Zona održavanja kvaliteta vazduha | Andrijevića, Budva , Danilovgrad, Herceg Novi, Kolašin, Kotor, Mojkovac, Plav, Plužine, Rožaje, Šavnik, Tivat, Ulcinj i Žabljak |
| Sjeverna zona u kojoj je neophodno unaprijeđenje kvaliteta vazduha | Berane, Bijelo Polje i Pljevlja |
| Južna zona u kojoj je neophodno naprijeđenje kvaliteta vazduha | Bar, Cetinje, Nikšić i Podgorica |

Na lokaciji kvalitet vazduha nije praćen, a zadnjih sedam Informacija o stanju životne sredine u Crnoj Gori od 2010 do 2016 godine, koje je uradila Agencija za zaštitu prirode i životne sredine Crne Gore ne sadrži podatke o kvalitetu vazduha na području Budve.

Međutim, treba očekivati da je vazduh na lokaciji pod određenim uticajem izduvnih gasova iz prevoznih sredstava, jer pored same lokacije nalazi se magistralni put kojim prolazi veliki broj automobila posebno u toku turističke sezone.

6.6. Klima

Klima Budve i okoline ima sve odlike mediteranske klime sa blagim i kišnim zimama i toplim i relativno sušnim ljetima.

Srednje mjesečne temperature vazduha se kreću od 7 do 9 °C u zimskim mjesecima do oko 24 °C u julu i avgustu, dok se srednje godišnje temperature vazduha se kreću od 16 do 17,0 °C zavisno od godine.

Maksimalne mjesečne, prosječne količine padavina najčešće se javljaju u novembru i decembru, a prosječne minimalne u julu i avgustu. U ukupnoj količini padavina za područje Budve snijeg skoro da nema učešća.

Najčešće duva južni vjetar (jugo) i sjeverni (bura) u zimskim mjesecima, dok je ljeti najčešći vjetar maestral koji donosi lijepo vrijeme.

6.7. Kulturno nasleđe- nepokretna kulturna dobra

Nepokretnih kulturnih dobara na lokaciji i u njenom užem okruženju nema.

6.8. Predio i topografija

Lokaciju objekta nalazi se u centralnoj zoni Budve, odakle percepciju horizontalne strukture predijela prekidaju pojedinačni objekti, saobraćajnice i sl, te može se reći da je okruženje same lokacije pod direktnim antropogenim uticajem.

U širem području zastupljen je predio primorskih grebena koji je u direktnoj vezi sa predjelom šljunkovito-pjeskovitih obala i akvatorijalnim predjelom kao svojim neposrednim okruženjem.

Sa aspekta topografije prostor Budve kome pripada lokacija objekta može se tretirati kao prostor pod blagim nagibom prema moru, dok se iznad Budve nalazi relativno strma padina.

6.9. Izgrađenost prostora lokacije i njene okoline

Kako je već navedeno, na lokaciji se nalazi stambeni objekat koji se ruši-uklanja.

Okruženje lokacija pripada izgrađenom području u kome se pored individualnih stambenih objekata nalazi veliki broj javnih i turističkih objekata, odnosno smještajnih kapaciteta.

7. OPIS MOGUĆIH ZNAČAJNIH UTICAJA

Izgradnja i eksploatacija apartmanskog bloka u Budvi, neće predstavljati veći izvor zagađivanja životne sredine. Svi efekti se ispoljavaju u okviru dva tipa uticaja, koji prema trajanju mogu biti privremenog i trajnog karaktera.

Prvu grupu predstavljaju uticaji koji se javljaju kao posljedica pripreme i izgradnje objekta i po prirodi su većinom privremenog karaktera. Ovi uticaji nastaju kao posljedica prisustva ljudi, građevinskih mašina, primjene različitih tehnologija i organizacije izvođenja radova. Negativne posljedice se prvenstveno javljaju, kao rezultat rušenja postojećih objekata i iskopa određene količine materijala za temelje novog objekta, transporta, ugrađivanja građevinskog materijala, kao i trajnog zauzimanja slobodnog prostora.

Kao posljedica rada objekta tokom vremena ne mogu se javiti uticaji koji bi izazvali značajne poremećaje životne sredine, izuzimajući akcidentne situacije, koje su pri normalnom radu objekta svedene na minimum.

7.1. Kvalitet vazduha

U toku izvođenja radova

Uticaji na kvalitet vazduha u toku izvođenja radova nastaju kao posljedica prisustva građevinskih mašina, primjene različitih tehnologija i organizacije izvođenja radova. Negativne posljedice se javljaju kao rezultat iskopa određene količine materijala, njegovog transporta i ugrađivanja materijala u objekat.

Prilikom izgradnje do narušavanja kvaliteta vazduha može doći usljed:

- uticaja lebdećih čestica (prašina) koje nastaju usljed iskopa
- uticaja izduvnih gasova iz građevinske mehanizacije koja će biti angažovana na izgradnji objekta i
- usljed transporta različitih materijala prilikom prolaska kamiona i mehanizacije.

Imajući u vidu da se radi o privremenim i povremenim poslovima to korišćenie poznatih modela za procjenu imisionih koncentracija gasova i PM čestica nije primjenljiva.

Iz navedenih razloga proračun imisionih koncentracija gasova i PM čestica u fazi izgradnje objekta nije rađen, već su u tabeli 13. navedene granične vrijednosti emisija gasovitih polutanata i lebdećih čestica prema Evropskom standardu za vanputnu mehanizaciju (EU Stage III B i Stage IV iz 2006. odnosno 2014.g. prema Direktivi 2004/26/EC).

Tabela 13. EU faza III B, standarda za vanputnu mehanizaciju Faza III B

| Kategorija | Snaga motora kW | Datum | Emisija gasova g/kWh | | | |
|------------|-----------------|------------|----------------------|------|-----------------|-------|
| | | | CO | HC | NO _x | PM |
| L | 130 ≤ P ≤ 560 | Jan. 2011. | 3,5 | 0,19 | 2,0 | 0,025 |
| M | 75 ≤ P < 130 | Jan. 2012. | 5,0 | 0,19 | 3,3 | 0,025 |
| N | 56 ≤ P < 75 | Jan. 2012. | 5,0 | 0,19 | 3,3 | 0,025 |
| P | 37 ≤ P < 56 | Jan. 2013. | 5,0 | 4,7* | | 0,025 |

*NO_x + HC

Faza IV

| | | | | | | |
|---|---------------|------------|-----|------|-----|-------|
| Q | 130 ≤ P ≤ 560 | Jan. 2014. | 3,5 | 0,19 | 0,4 | 0,025 |
| M | 75 ≤ P < 130 | Okt. 2014. | 5,0 | 0,19 | 0,4 | 0,025 |

U tabeli 14. prikazane su granične vrijednosti imisija CO, SO₂ NO₂ i PM₁₀, shodno Uredba o utvrđivanju vrsta zagađujućih materija, graničnih vrijednosti i drugih standarda kvaliteta vazduha („Sl. list CG”, br. 25/12).

Tabela 14. Granična vrijednost imisije za neorganske materije

| Zagađujuća materija | Period usrednjavanja | Granična vrijednost za zaštitu zdravlja ljudi |
|---------------------|---|--|
| CO | Maximalna osmočasovna srednja dnevna vrijednost | 10 mg/m ³ |
| SO ₂ | Jednočasovna srednja vrijednost | 350 µg/m ³ , ne smije se prekoračiti više od 24 puta tokom jedne godine |
| | Dnevna srednja vrijednost | 125 µg/ m ³ , ne smije se prekoračiti više od 3 puta tokom jedne godine |
| NO ₂ | Jednočasovna srednja vrijednost | 200 µg/m ³ , ne smije se prekoračiti više od 18 puta tokom jedne godine |
| | Godišnja srednja vrijednost | 40 µg/m ³ |
| PM ₁₀ | Dnevna srednja vrijednost | 50 µg/m ³ , ne smije se prekoračiti više od 35 puta tokom jedne godine |
| | Godišnja srednja vrijednost | 40 µg/m ³ |

Odvođenje izduvnih gasova iz angažovane građevinske mehanizacije pri izvođenju predmetnog objekta ne predstavlja poseban problem, pošto se radi o otvorenom području, čime se smanjuje opasnost od zagađenja.

Svakako, na to utiču i meteorološki uslovi kao što su brzina i pravac vjetra, temperatura i vlažnost, turbulencija i topografija, a povoljna okolnost je i ta što se radi o privremenim radovima, koji vremenski ne traju dugo.

Takođe pri iskopu materijala do negativnog uticaja na kvalitet vazduha može doći uslijed pojave prašine, zato je u sušnom periodu i za vrijeme vjetra neophodno kvašenje iskopa.

Pošto se blizu lokacije nalaze objekti, prilikom izgradnje objekta oko objekta mora biti podignuta zaštitna ograda-zastor koja će spriječiti ugrožavanje korisnika od prašine.

Procjenjuje se da izdvojene količine zagađujućih materija u toku rušenja postojećeg objekta i izgradnje novog objekta neće izazvati veći negativan uticaj na kvalitet vazduha na lokaciji i njenom okruženju, jer se radi o privremenim radovima, koji vremenski ne traju dugo.

U toku eksploatacije

Prilikom eksploatacije objekta do narušavanja kvaliteta vazduha može doći samo uslijed uticaja izduvnih gasova iz automobila koji dolaze ili odlaze od objekta, jer se grijanje u objektu ostvaruje pomoću električne energije.

Imajući u vidu kapacitet objekta, odnosno broj vozila koja dolaze ili odlaze od objekta, količine zagađujućih materija po ovom osnovu ne mogu izazvati veći negativan uticaj na kvalitet vazduha na ovom području.

Iz opisa projekta jasno je da isti neće imati uticaja na meteorološke i klimatske karakteristike područja

Ne postoji mogućnost uticaja na prekogranično zagađivanje vazduha kada je djelatnost predmetnog projekta u pitanju.

7.2. Kvalitet voda i zemljišta

U toku izvođenja radova

U toku izvođenja radova, kvalitet zemljišta i podzemnih voda moglo bi ugroziti nekontrolisano curenje i ispuštanja ulja, maziva i goriva iz korišćene mehanizacije, kao i nekontrolisano prosipanje boja, rastvarača i sredstava za hidroizolaciju koji će se koristiti u toku izgradnje objekta.

Uz korišćenja mjera tehničke zaštite, koje vrši nadzorni organ u toku izgradnje objekta ove pojave su malo vjerovatne.

Imajući u vidu gabarite objektada u toku njegove izgradnje doći će do određenih promjena lokalne topografije.

Do devastacije prostora prilikom izvođenja projekta može doći neadekvatnim odlaganjem građevinskog otpada, ali uz redonu kontrolu i ova pojava je malo vjerovatna.

U toku eksploatacije

Imajući u vidu djelatnost objekta u toku njegovog funkcionisanja neće se izvršiti depozicija hemijskih i drugih materija koje bi mogle uticati na zagađenje zemljišta i podzemnih voda.

Sa druge strane sanitane otpadne vode iz objekata odvođiće se u gradsku kanalizaciju dok će se atmosferske vode koje gravitiraju garaži, kao i vode od pranja garaže, koje mogu biti opterećene gorivom i uljima prije upuštanja u atmosfersku kanalizaciju prečišćavati u separatoru, tako da iste neće imati uticaj na kvalitet podzemnih voda i zemljišta.

Prije upuštanja u recipijent-atmosfersku kanalizaciju, otpadne vode iz garaže shodno članu 5 Pravilnika o kvalitetu i sanitarno-tehničkim uslovima za ispuštanje otpadnih voda u recipijent i javnu kanalizaciju, načinu i postupku ispitivanja kvaliteta otpadnih voda, minimalnom broju ispitivanja i sadržaju izvještaja o kvalitetu otpadnih voda ("Sl. list CG" br. 45/08, 9/10, 26/12, 52/12 i 59/13), treba da zadovolje uslove od 2 mg/l i 10 mg/l za mineralna ulja i ukupna ulja i masnoće, respektivno (tabela 15.).

Tabela 15. Maksimalne dopuštene koncentracije opasnih i štetnih materija u otpadnim vodama koje se smiju ispuštati u recipijent - atmosfersku kanalizacionu mrežu prema Pravilniku

| Redni broj | Parametar | Jedinica mjere | Maksimalno dopuštena koncentracija (MDK) |
|------------|------------------------------|----------------|--|
| 1 | pH | | 6,5 - 8,5 |
| 2 | Temperatura | °C | 30 |
| 3 | čt, ne više od | °C | 2 |
| 4 | Boja | mg/l Pt skale | 5 |
| 5 | Miris | | bez |
| 6 | Taložive materije | ml/lh | 0,5 |
| 7 | Ukupne suspendovane materije | mg/l | 35 |
| 8 | BPK5 | mgO2/l | 25 |
| 9 | HPK (K2Cr7) | mgO2/l | 125 |
| 10 | Ukupni organski ugljenik | mgC/l | 15 |
| 11 | Aluminijum | mg/l | 3,0 |
| 12 | Arsen | mg/l | 0,1 |
| 13 | Bakar | mg/l | 0,5 |
| 14 | Barijum | mg/l | 3,0 |
| 15 | Bor | mg/l | 2,0 |
| 16 | Cink | mg/l | 1,0 |
| 17 | Kobalt | mg/l | 1,0 |
| 18 | Kalaj | mg/l | 0,75 |
| 19 | Kadmijum | mg/l | 0,01 |
| 20 | Živa | mg/l | 0,005 |
| 21 | Ukupni hrom | mg/l | 1,25 |
| 22 | Hrom 6+ | mg/l | 0,1 |
| 23 | Mangan | mg/l | 2,5 |
| 24 | Nikal | mg/l | 1,25 |
| 25 | Olovo | mg/l | 0,5 |
| 26 | Selen | mg/l | 0,03 |
| 27 | Srebro | mg/l | 0,15 |
| 28 | Željezo | mg/l | 2,0 |
| 29 | Vanadijum | mg/l | 0,05 |

| | | | |
|----|---------------------------------|------|-------|
| 30 | Ukupni fenoli | mg/l | 0,1 |
| 31 | Fluoridi | mg/l | 2,0 |
| 32 | Sulfiti | mg/l | 2,0 |
| 33 | Sulfidi | mg/l | 0,25 |
| 34 | Sulfati | mg/l | 20 |
| 35 | Aktivni hlor | mg/l | 0,05 |
| 36 | Mineralna ulja | mg/l | 2,0 |
| 37 | Ukupna ulja i masnoće | mg/l | 10 |
| 38 | Aldehidi | mg/l | 1,0 |
| 39 | Alkoholi | mg/l | 1,0 |
| 40 | Ukupni aromatični ugljovodonici | mg/l | 0,05 |
| 41 | Ukupni nitrirani ugljovodonici | mg/l | 0,025 |
| 42 | Ukupni halogeni ugljovodonici | mg/l | 0,25 |
| 43 | Ukupni organofosfatni pesticidi | mg/l | 0,025 |
| 44 | Ukupni organohlorni pesticidi | mg/l | 0,025 |
| 45 | Ukupne površinski aktivne sups. | mg/l | 4,0 |
| 46 | Ukupni deterdženti | mg/l | 0,5 |
| 47 | Radioaktivnost | Bq/l | 0,5 |

Izdvojena ulja, goriva i masti u taložniku i separatoru sakupljaće se i odlagati u posebnu hermetički zatvorenu burad (dva bureta zapremine po 25 l), koja će biti smještena u pomoćnoj prostoriji u podrumu (čim će biti zaštićena od atmosferskih padavina) u betonskoj kadi, koja obezbjeđuje da se u slučaju curenja opasne tečnosti iz buradi ne vrši njihovo rasipanje.

Obaveza Nosioca projekta je da taložnik i separator permanentno održava i kontroliše ispravnost funkcionisanja, kako ne bi došlo do njegovog zagušenja i otpadna voda neprečišćena oticala u gradsku kanalizacionu mrežu.

Ne postoji mogućnost uticaja na prekogranično zagađivanje voda kada je predmetni projekat u pitanju.

7.3. Lokalno stanovništvo

Promjene u broju i strukturi stanovništva u toku funkcionisanja projekta se prvenstveno ogleda u povećanom broju korisnika usluga. Pošto se radi o apartmanskome bloku doći će do određenog povećanja fluktuacije stanovništva, što će posebno biti izraženo u vrijeme turističke sezone.

U toku izgradnje objekta vizuelni uticaji neće biti povoljni, dok u toku njegove eksploatacije vizuelni uticaj neće biti nepovoljni s obzirom na savremen izgled objekta

Uticaj izgradnje objekta na lokalno stanovništvo neće biti izražen, imajući u vidu da emisija zagađujućih materija nije velika, jer se u toku izgradnje neće koristiti veći broj građevinskih mašina, a sa druge strane radi se o poslovima privremenog karaktera.

Takođe pri iskopu materijala do negativnog uticaja na kvalitet vazduha može doći uslijed pojave prašine, zato je u sušnom periodu i za vrijeme vjetera neophodno kvašenje iskopa.

U toku izvođenja projekta pri radu osnovnih građevinskih mašina proizvodi se određeni nivo buke. Međutim u toku izgradnji objekta sve mašine ne rade u isto vrijeme, a većina njih pri radu je u pokretu i udaljena je jedna od druge, što otežava stvarnu procjenu generisane buke.

Najveći nivo buke javlja u situaciji kada su mašine u toku rada skoncentrisane blizu jedna druge, a to je za vrijeme iskopa temelja objekta.

Procjena je da će da će u fazi izvođenja radova doći do određenog povećanja nivoa buke u okolni prostor u odnosu na dozvoljene vrijednosti prema Pravilniku o graničnim vrijednostima buke u životnoj sredini, načinu utvrđivanja indikatora buke i akustičnih zona i metodama ocjenjivanja

štetnih efekata buke („Sl. list CG”, br.60/11), dopušteni nivo buke je 60 za dnevne, 60 za večernje i 50 dB(A) za noćne časove, za zonu mješovite namjene kojoj pripada lokacija objekta.

S tim u vezi, Opština Budva je 2013. godine donijela Odluku o utvrđivanju akustičnih zona na teritoriji opštine Budva („Sl. list CG - opštinski propisi”, br. 38/13 i 6/19), po kojem granična vrijednost buke u zoni mješovite namjene, u koju spada i lokacija predmetnog objekta iznosi:

- Dnevna buka (od 7 do 19 časova) - 60 dB
- Večernja buka (od 19 do 23 časa) - 60 dB
- Noćna buka (23 do 7 časova) - 50 dB.

Prema navedenoj Odluci granične vrijednost buke u odnosu na Pravilnik se ne razlikuju.

Povećanje buke se pojavljuje u određenim vremenskim intervalima i ono je privremnog karaktera sa najvećim stepenom prisutnosti na samoj lokaciji izvođača. Kako se radi o turističkom području nije dozvoljena gradnja za vrijeme turističke sezone, kada se broj posjetilaca Budvi enormno povećava.

U toku eksploatacije objekta sa stanovišta buke koju razvijaju automobili, neće doći do većih promjena u odnosu na postojeće stanje, s obzirom da je broj vozila koji dolazi do objekta mnogo manji od broja vozila koja prolaze susjednom ulicom.

Vrijednosti vibracija u toku izgradnje i eksploatacije neće biti značajne.

7.4. Uticaj na ekosisteme i geologiju

Tokom izvođenja projekta, osim površine lokacije na kojoj se planira realizacija projekta, nema gubitaka i oštećenja biljnih i životinjskih vrsta i njihovih staništa.

U toku izgradnje objekta, sa lokacije biće uklonjen zemljišni pokrivač i sve biljne vrste koje se na njoj nalaze.

Uklanjanje zemljišnog pokrivača imaće negativan uticaj i na stanovnike lokacije, u prvom redu gmizavce i ptice.

Međutim, površina predmetne lokacije u ekološkom smislu ne predstavlja prostor koji bi za njih bio od velikog značaja. Naime, navedene vrste su pokretljive i za svoj život koriste mnogo veće prostore od ovoga, tako da je za očekivati da će se one pomjeriti i pronaći nova odgovarajuća staništa u neposrednom okruženju, odnosno planirani zahvat neće u značajnijoj mjeri dovesti do opadanja brojnosti ovih organizama.

Tokom izvođenja građevinskih radova, buka koju proizvode građevinske mašine i sam proces izgradnje, imaće negativan uticaj po faunu užeg prostora oko lokacije. Ovo se naročito odnosi na ptice koje su najosjetljivije na buku tokom gniježđenja, kao i na gmizavce koji su osjetljivi na sve vidove vibracija.

Što se tiče rijetkih, proriđenih, endemičnih i ugroženih biljnih i životinjskih vrsta, njih na lokaciji nema pa se može konstatovati da uticaj izgradnje i eksploatacije objekta na floru i faunu koja se nalazi u okruženju lokacije neće biti značajan.

U toku izvođenja projekta neće doći do gubitaka i oštećenja geoloških, paleontoloških i geomorfoloških osobina.

7.5. Namjena i korišćenje površina

Lokacija za izgradnju apartmanskog bloka predstavlja ravnu površinu na kojoj se nalazi objekat koji se uklanja-ruši, a ostatak terena je travnata površina sa nekoliko sađenih biljnih vrsta.

Pošto se planirani objekat u skladu sa Detaljnim urbanističkim planom "Budva centar", uklapa u predviđeni prostor on neće imati uticaja na namjenu i korišćenje površina, niti će imati uticaja na upotrebu poljoprivrednog zemljišta, jer ga na lokaciji nema.

Kako objekat u toku eksploatacije (u normalnim uslovima) neće vršiti emisiju zagađujućih supstanci, kao ni supstanci koje bi zagađile zemljište i podzemne vode to neće biti uticaja projekta na korišćenje okolnog prostora.

7.6. Uticaj na komunalnu infrastrukturu

Apartmanski blok će imaće određeni uticaj na postojeću komunalnu infrastrukturu, koja se nalazi u okruženju lokacije, jer će povećati postojeću potrošnju vode i električne energije, kao i protok saobraćaja i količinu otpada.

7.7. Uticaj na zaštićena prirodna i kulturna dobra i njihovu okolinu

Imajući u vidu da se kulturno istorijski spomenici ne nalaze blizu lokacije, to se uticaj u toku izgradnje i eksploatacije objekta na njih ne očekuje.

7.8. Uticaj na karakteristike pejzaža

Tokom izvođenja i funkcionisanja projekta imajući uvidu njegovu veličinu doći će do određenog uticaja na karakteristike pejzaža. Sa druge strane, s obzirom na savremen izgled objekta, vizuelni uticaj neće biti negativan.

7.9. Akcidentne situacije

Do najvećeg negativnog uticaja u toku izgradnje i eksploatacije projekta na pojedine segmente životne sredine može doći u slučaju pojave akcidenta, a prije svega požara, zemljotresa i procurivanja ulja i goriva iz mehanizacije i motornih vozila.

Požar

Požar kao elementarna pojava dešava se slučajno, praktično može da nastane u bilo kojem dijelu predmetnog objekta, a njegove razmjere, trajanje i posljedice ne mogu se unaprijed definisati i predvidjeti.

Do požara u objektima može doći usljed:

- upotrebe otvorenog plamena (pušenje i sl.),
- neispravnost ili preopterećenje električnih uređaja i instalacija,
- upotrebe rešoa, grijalica i drugih grejnih tijela sa užarenim površinama,
- ne pridržavanja potrebnih preventivnih mjera prilikom korišćenja uređaja za za-varivanje, lemljenje i letovanje,
- držanje i smještaj materijala koji su skloni samozapaljenju, i namjerno podmetanje i sl.

Pojava požara u objektu zavisno od njegove razmjere prije svega može ugroziti bezbjednost ljudi u objektu, dovesti do oštećenja objekta i negativno uticati na životnu sredinu, a prije svega na kvalitet vazduha.

Međutim, imajući uvidu da će se objekat graditi od materijala koji nijesu lako zapaljivi i da se u njemu neće odvijati procesi koji koriste lakozapaljive i opasne supstance to je vjerovatnoća pojave požara minimalna.

Zemljotres

Na stabilnost objekta veliki negativan uticaj može imati jak zemljotres, čija se pojava, snaga i posljedice koju mogu nastati ne mogu predvidjeti. Područje predmetne lokacije pripada IX

stepenu **MCS** skale, zato izgradnja i eksploatacija objekta mora biti u skladu sa važećim propisima i principima za antiseizmičko projektovanje i građenje u skladu sa Zakonom o planiranju prostora i izgradnji objekata („Sl. list CG” br. 64/17).

Opasnost od prosipanja goriva i ulja

Ova akcidentna situacija može nastati usljed prosipanja goriva i ulja iz mehanizacije u toku izgradnje i u toku eksploatacije objekta iz motornih vozila koja dolaze/odlaze u/iz objekta.

U fazi izgradnje objekta u slučaju prosipanja goriva ili ulja iz mehanizacije, hemijski opasne supstance (ugljovodonici, organski i neorganski ugljenik, jedinjenja azota i dr) mogu dospjeti u površinski sloj zemljišta.

Ukoliko se desi ova vrsta akcidenta treba prekinuti radove i zagađeni dio zemljišta ukloniti sa lokacije, skladištiti ga u zatvorena burad, u zaštićenom prostoru lokacije, shodno Zakonu o upravljanju otpadom („Sl. list CG” br. 64/11 i 39/16).

Obim posljedica u slučaju ovakvih akcidenata bitno zavisi od konkretnih lokacijskih karakteristika, a prije svega od sorpcionih karakteristika tla i koeficijenta filtracije.

Međutim, vjerovatnoća da se dogodi ova vrsta akcidenta može se svesti na minimum ukoliko se primjene odgovarajuće organizacione i tehničke mjere u toku izgradnje objekta, što podrazumijeva da je za sva korišćena sredstva rada potrebno pribaviti odgovarajuću dokumentaciju o primjeni mjera i propisa uz redovno održavanje mehanizacije (građevinske mašine i vozila) u ispravnom stanju, sa ciljem maksimalnog eliminisanja mogućnosti curenja goriva i mašinskog ulja u toku rada.

8. OPIS MJERA ZA SPREČAVANJE, SMANJENJE ILI OTKLANJANJE ŠTETNIH UTICAJA

Izgradnja apartmanskog u Budvi, planirana je radi poboljšanja turističke ponude na području Budve. Zbog svoje specifičnosti, ova vrsta objekata, može biti uzročnik degradacije životne sredine, ukoliko se u toku izvođenja i funkcionisanja projekta, ne preduzmu odgovarajuće preventivne mjere zaštite.

Na osnovu analize svih karakteristika postojeće lokacije, kao i karakteristika planiranih postupaka u okviru lokacije, ukazuje, da su ostvareni osnovni uslovi za minimizaciju negativnih uticaja na životnu sredinu.

Za neke uticaje na životnu sredinu, koje je moguće očekivati, a do kojih se došlo analizom, potrebno je preduzeti odgovarajuće preventivne mjere zaštite, kako bi se nivo pouzdanosti čitavog sistema podigao na još veći nivo.

Sprečavanje, smanjenje i otklanjanje štetnih uticaja sagledaće se preko mjera zaštite predviđenih tehničkom dokumentacijom, mjera zaštite predviđenih prilikom izgradnje objekta, mjera zaštite u toku eksploatacije objekta i mjera zaštite u akcidentu.

8.1. Mjere zaštite predviđene tehničkom dokumentacijom

Mjere zaštite životne sredine predviđene tehničkom dokumentacijom proizilaze iz zakonski normi koje je neophodno ispoštovati pri izgradnji objekta:

- Obzirom na značaj objekta, kako u pogledu njegove sigurnosti tako i u pogledu zaštite ljudi i imovine, prilikom projektovanja i izgradnje potrebno je pridržavati se svih važećih zakona i propisa koji regulišu predmetnu problematiku, a koji su navedeni u poglavlju 14. Izvor podataka.
- Ispoštovati sve regulative (domaće i Evropske) koje su vezane za granične vrijednosti intenziteta određenih faktora kao što su prevashodno zagađenje vazduha i nivoa buke, i dr.
- Obezbijediti određeni nadzor prilikom izvođenja radova radi kontrole sprovođenja propisanih mjera zaštite od strane stručnog kadra za sve faze.
- Obezbijediti instrumente, u okviru ugovorne dokumentacije koju formiraju Investitor i izvođač, o neophodnosti poštovanja i sprovođenja propisanih mjera zaštite.
- Uraditi plan za održavanje objekta tokom godine.

Pored navedenog neophodno je i sledeće:

- Izvođač radova je obavezan da uradi poseban elaborat o uređenju gradilišta i rada na gradilištu sa naznačenim mjerama zaštite na radu po važećim propisima i standardima.
- Prije početka izvođenja, izvođač je obavezan da se upozna sa geološkim i hidrogeološkim karakteristikama terena.
- U cilju ispunjenja potrebne stabilnosti i funkcionalnosti konstrukcije, ista treba biti izabrana prema propisima za ovakvu vrstu objekta.
- Neophodno je izvršiti pravilan izbor kompletne opreme, prema tehnološkim zahtjevima, uz neophodno priloženu atestnu dokumentaciju.

8.2. Mjere zaštite predviđene prilikom izgradnje objekta

Mjere zaštite životne sredine u toku izgradnje objekta obuhvataju sve mjere koje je neophodno preduzeti za dovođenje kvantitativnih negativnih uticaja na dozvoljene granice, kao i preduzimanje mjera kako bi se određeni uticaji sveli na minimum:

- Prije početka radova gradilište mora biti obezbijeđeno od neovlašćenog pristupa i prolaza svih lica, osim radnika angažovanih na izvođenju radova, radnika koji vrše nadzor, radnika koji vrše inspekcijски nadzor i predstavnika investitora.

- Izvođač radova je dužan organizovati postavljanje gradilišta tako da njegovi privremeni objekti, postrojenja, oprema itd. ne utiču na treću stranu.
- U toku izvođenja radova na iskopu predvidjeti i geotehnički nadzor, radi usklađivanja geotehničkih uslova temeljenja sa realnim stanjem u geotehničkim sredinama.
- Građevinska mehanizacija koja će biti angažovana na izvođenju projekta treba da zadovolji Evropske standarde za vanputnu mehanizaciju (EU Stage III B i Stage IV iz 2006. odnosno 2014. god.) prema Direktivi 2004/26/EC) koji su navedeni u tabeli 14.
- Tokom izvođenja radova održavati mehanizaciju: građevinske mašine i vozila u ispravnom stanju, sa ciljem maksimalnog smanjenja buke, kao i eliminisanja mogućnosti curenja nafte, derivata i mašinskog ulja.
- Sve građevinske mašine i prevozna sredstva moraju biti opremljena protivpožarnim aparatima, a brzina saobraćaja prema objektu mora se ograničiti na 10 km/h, a i manje ako se to zahtjeva.
- Izvođač radova je obavezan da izvrši pravilan izbor građevinskih mašina sa emisijom buke i vibracijama, koje ne prelaze dozvoljene vrijednosti u životnoj sredini pri radu, a to su za buku 60 dB(A) za dnevne, 60 za večernje i 50 dB(A) za noćne, za zonu mješovite namjene u koju spada lokacija objekta.
- Za vrijeme vjetra i sušnog perioda redovno kvasiti materijal od iskopa, radi redukovanja prašine.
- Pošto se blizu lokacije nalaze objekti, prilikom izgradnje objekta oko objekta mora biti podignuta zaštitna ograda-zastor koja će spriječiti ugrožavanje korisnika od prašine.
- Višak materijala od iskopa i građevinski otpad nadležno preduzeće treba da transportuje kamionima na lokaciju koju u dogovoru sa Nosiocem projekta odredi nadležni organ lokalne uprave.
- Materijal od iskopa pri transportu treba da bude pokriven.
- Redovno prati točkove na vozilima koja napuštaju lokaciju.
- Obezbijediti dovoljan broj mobilnih kontejnera, za prikupljanje čvrstog komunalnog otpada sa lokacije gradilišta i obezbijediti odnošenje i deponovanje prikupljenog komunalnog otpada u dogovoru sa nadležnom komunalnom službom grada.
- Na gradilištu objekta treba izgraditi sanitarni čvor u vidu montažnog PVC tipskog higijenskog toaleta i locirati ga na mjestima dovoljno udaljenom od ostalih objekata.
- Izvršiti revitalizaciju zemljišta, tj. sanaciju oko objekta poslije završenih radova, tj. ukloniti predmete i materijale sa površina korišćenih za potrebe gradilišta odvoženjem na odabranu deponiju.
- Planom ozelenjavanja predvidjeti pravilan izbor biljnih vrsta, otpornih na aerozagađivanje. Formiranje zelenih površina na kompleksu objekta je u funkciji zaštite životne sredine i hortikulture dekoracije.
- U slučaju prekida izvođenja radova, iz bilo kog razloga, potrebno je obezbijediti gradilište do ponovnog početka rada.

8.3. Mjere zaštite u toku redovnog rada objekta

U analizi mogućih uticaja konstatovano je da u toku eksploatacije objekata neće biti većih uticaja na životnu sredinu, tako da nema potrebe za preduzimanjem većeg broja mjera zaštite. U tom smislu potrebno je:

- Redovna kontrola svih instalacija u objektu.
- Održavati kvalitet prečišćene otpadne vode na ispustu iz separatora lakih tečnosti i ulja prema Pravilniku o kvalitetu i sanitarno-tehničkim uslovima za ispuštanje otpadnih voda u recipijent i javnu kanalizaciju, načinu i postupku ispitivanja kvaliteta otpadnih voda, minimalnom broju ispitivanja i sadržaju izvještaja o kvalitetu otpadnih voda („Sl. list CG” br. 45/08, 9/10, 26/12, 52/12 i 59/13),

- Kontrolisati visinu mulja i količinu izdvojenih goriva i ulja u separatoru jednom mjesečno, i vanredno nakon dugotrajnih kiša i drugih vanrednih događaja.
- Mulj iz taložnika separatora odstraniti prije nego što dostigne debljinu veću od 350 mm, a ulje koje se skuplja u separatoru prije nego debljina sloja postane veća od 100 mm.
- Prostor u separatoru za odvajanje taloga (mulja) i prostor za odvajanje ulja čistiti najmanje jednom tromjesečno, a to podrazumijeva i pranje koalescentnog filtera sredstvom za uklanjanje masnoća.
- Izdvojena ulja i goriva iz separatora kao opasni otpad sakupljati i odlagati u posebnu hermetički zatvorenu burad i iste skladištiti na prostoru zaštićenom od atmosferskih padavina.
- Mulj iz separatora kao opasni otpad predaje se ovlašćenoj firmi za zbrinjavanje opasnog otpada. Obaveza je Nosioca projekta da sklopi ugovor za pružanje ove usluge sa ovlašćenom firmom.
- Obaveza je vlasnika opasnog otpada da vodi evidenciju sakupljanja i odvoza opasnog otpada.
- Obezbijediti dovoljan broj korpi i kontejnera za prikupljanje čvrstog komunalnog otpada i obezbijediti sakupljanje i odnošenje otpada u dogovoru sa nadležnom komunalnom službom grada.
- Redovno održavanje biljnih vtsta i travnatih površina koje će biti postovljene shodno projektu o uređenju terena.
- Redovno komunalno održavanje i čišćenje objekata i plato radi smanjenja mogućnosti zagađivanja.
- Nositelj projekta je obavezan da sklopi Ugovor sa ovlašćenom organizacijom koja ima dozvolu za upravljanje opasnim otpadom.

8.4. Mjere zaštite u slučaju akcidenta

Mjere zaštite od požara

Projektom dokumentacijom za izgradnju objekta projektovano je niz mjera iz oblasti zaštite od požara, koji bitno utiču na povećanje opšteg nivoa bezbjednosti materijalnih dobara u objektu, kao i samog objekta, odnosno stepen otpornosti objekta na požar biće određen u skladu sa standardima i biće prikazan u Elaboratu zaštite od požara.

Radi zaštite od požara potrebno je:

- Svi materijali koji se koriste za izgradnju objekta moraju biti atestirani u odgovarajućim nadležnim institucijama po važećem Zakonu o uređenju prostora i izgradnji objekata i Propisima koji regulišu protivpožarnu zaštitu.
- Pravilnim izborom opreme i elemenata električnih instalacija, treba biti u svemu prema Projektu, odnosno treba obezbijediti da instalacije u toku izvođenja radova, eksploatacije i održavanje ne bude uzrok izbijanju požara i nesreće na radu.
- Za zaštitu od požara neophodno je obezbijediti dovoljan broj mobilnih vatrogasnih aparata, koji treba postaviti na pristupačnim mjestima, uz napomenu da se način korišćenja daje uz uputstvo proizvođača.
- Nositelj projekta je dužan da opremu za zaštitu od požara održava u ispravnom stanju.
- Pristupne saobraćajnice treba da omogućće nesmetan pristup vatrogasnim jedinicama do objekta.

Mjere zaštite od prosipanja goriva i ulja

Mjere zaštite životne sredine u toku akcidenta - prosipanja goriva i ulja pri izgradnji i eksploatacije objekta, takođe obuhvataju sve mjere koje je neophodno preduzeti da se akcident ne desi, kao i preduzimanje mjera kako bi se uticaji u toku akcidenta ublažio.

U mjere zaštite spadaju:

- Izvođač radova je obavezan da izvršiti pravilan izbor građevinskih mašina u pogledu njihovog kvaliteta - ispravnosti.
- Za sva korišćena sredstva rada potrebno je pribaviti odgovarajuću dokumentaciju o primjeni mjera i propisa tehničke ispravnosti vozila.
- Tokom izvođenja radova održavati mehanizaciju (građevinske mašine i vozila) u ispravnom stanju, sa ciljem eliminisanja mogućnosti curenja nafte, derivata i mašinskog ulja u toku rada.
- U koliko dođe do prosipanje goriva i ulja iz mehanizacije u toku izgradnje objekta neophodno je zagađeno zemljište skinuti, skladištiti ga u zatvorena burad, u zaštićenom prostoru lokacije, shodno Zakon o upravljanju otpadom („Sl. list CG” br. 64/11 i 39/16) i zamijeniti novim slojem.

Napomena: Pored navedenog sve akcidentne situacije koje se pojave rješavaće se u okviru Plana zaštite i spašavanja - Preduzetnog plana.

9. PROGRAM PRAĆENA UTICAJA NA ŽIVOTNU SREDINU

Praćenje uticaja na životnu sredinu je obaveza koja proizilazi iz zakonskih propisa. Državni program praćenja uticaja na životnu sredinu sprovodi Agencija za zaštitu prirode i životne sredine Crne Gore preko ovlašćenih institucija.

Pored praćenja uticaja na životnu sredinu koji sprovodi Agencija za zaštitu prirode i životne sredine, prema Zakonu o životnoj sredini („Sl. list CG” br. 52/16) obaveza je i zagađivača (pravno lice ili preduzetnik koji je korisnik postrojenja koje zagađuje životnu sredinu) da vrši praćenje uticaja na životnu sredinu, a da dobijene podatke dostavlja Agencija za zaštitu prirode i životne sredine.

Praćenje uticaja na životnu sredinu se sprovodi mjerenjem, ispitivanjem i ocjenjivanjem indikatora stanja životne sredine i obuhvata praćenje prirodnih faktora, promjene stanja i karakteristike životne sredine.

Parametri na osnovu kojih utvrđuje uticaj nekog objekta na životnu sredinu definisani su zakoskom regulativom iz oblasti životne sredine.

Program praćenja uticaja objekta na životnu sredinu zasniva se na prikazu opisa lokacije, opisa projekta, postojećeg stanja životne sredine, kao i na opisu mogućih uticaja projekta na životnu sredinu i opisa mjera za sprečavanje i smanjenje štetnih uticaja.

Kako je kroz analizu mogućih uticaja objekata na životnu sredinu i kroz primjenu odgovarajućih mjera zaštite, zaključeno da se u toku izgradnje objekata ne mogu očekivati značajniji uticaji na kvalitet vazduha, voda i zemljišta, to se iz tih razloga ne predlaže posebno praćenje navedenih segmenata životne sredine na lokaciji objekata.

Međutim, u toku izgradnje objekata kao posledica rada građevinske mehanizacije, može doći do povećanja nivoa buke na lokaciji koja je privremenog karakteraja. Iz tih razloga predlaže se njeno mjerenje u uslovima rada većeg broja mašina istovremeno.

Monitoringom nivoa buke obuhvatiti mjerenja u toku izgradnje objekata, na lokaciji objekata. Ukoliko se ukaže potreba za smanjenjem nivoa buke, potrebno je smanjiti broj mašina i aparata koje istovremeno rade.

Monitoring nivoa buke vrši ovlašćena organizacija akreditovana prema standardu MEST ISO 17020.

Kako je kroz analizu uticaja projekta na životnu sredinu i primjenu odgovarajućih mjera zaštite, zaključeno da se u toku eksploataciji objekta ne mogu očekivati značajniji uticaji na kvalitet vazduha, voda, zemljišta i povećanja nivoa generisane buke, ipak se shodno zakonskim obavezama predlaže praćenje kvaliteta otpadnih voda na izlazu iz separatora.

Potrebno je sprovoditi kontrolu kvaliteta prečišćenih otpadnih voda nakon prolaska kroz separator (vode kpoje se upuštaju u atmosfersku kanalizaciju), redovnim uzorkovanjem u skladu sa Pravilnikom o kvalitetu i sanitarno-tehničkim uslovima za ispuštanje otpadnih voda u recipijent i javnu kanalizaciju, načinu i postupku ispitivanja kvaliteta otpadnih voda, minimalnom broju ispitivanja i sadržaju izvještaja o kvalitetu otpadnih voda („Sl. list CG” br. 45/08, 9/10, 26/12, 52/12 i 59/13),

Nosilac projekta je obavezan da vrši periodičnu kontrolu vode poslije izlaska iz separatora i to jednom godišnje. Monitoring vrši ovlašćena organizacija, a način ispitivanja je definisan standardnim metodama ispitivanja.

Pravna lica, koja ispuštaju otpadne vode u recipijent vode evidenciju o učestalosti ispitivanja, količini isastavu opasnih i štetnih materija na obrascim (Član 32. Pravilnika). Ispunjene obrasce,

pravna lica ovlaštena za ispitivanje kvaliteta otpadnih voda dostavljaju naručiocu ispitivanja, ministarstvima nadležnim za poslove voda, zaštite životne sredine, za poslove zdravlja i organu državne uprave nadležnom za hidrometeorološki poslove.

Nosiocu projekta u toku izgradnje i eksploatacije objekta treba da upravlja otpadom shodno Zakonu o upravljanju otpadom („Sl. list CG” 64/11 i 39/16).

Takođe, nosiocu projekta treba da postupa u svemu u skladu sa mjerama koje su predviđene u cilju sprječavanja, smanjenja ili otklanjanja značajnog štetnog uticaja na životnu sredinu, a koje su opisane u poglavlju 7. ovog Elaborata.

Shodno Članu 35. Zakona o životnoj sredini, vlasnik objekta dužan je da rezultate monitoringa dostavlja nadležnom organu lokalne uprave i Agenciji za zaštitu prirode i životne sredine Crne Gore.

Pored navedenog vlasnik objekta je obavezan da obavještava javnosti o rezultatima izvršenih mjerenja.

10. NETEHNIČKI REZIME INFORMACIJA

Izgradnja apartmanskog bloka, planirana je na urbanističkoj parceli br. 17.10, blok br.17, koj čine katastarska parcela br. 2187 KO Budva, u zahvatu Detaljnog urbanističkog plana "Budva centar", Opština Budva.

Površina urbanističke parcele iznosi 473,24 m².

Lokacija objekta, odnosno urbanistička parcela br. 17.10, nalaze se u centru Budve pored Vojvođanske ulice.

Teren lokacije je ravna površina na kojoj se nalazi porodična stambena zgrada koji se ruši-uklanja. Okruženje lokacija pripada izgrađenom području u kome se pored individualnih stambenih objekata nalazi veliki broj javnih i turističkih objekata, odnosno smještajnih kapaciteta.

Od infrastrukturnih objekata na lokaciji i njenoj okolinie postoji prilazna saobraćajnica, elektroenergetska mreža, vodovodna i kanalizaciona mreža. i TT mreža.

Prilaz lokaciji objekta je omogućen iz Vojvođanske ulice.

Od strane Sekretarijata za urbanizam i održivi razvoj Opštine Budva, Nosiocu projekta izdati su Urbanističko tehnički uslovi br. 06-061-949/3 od 27. 02. 2019. godine za izradu tehničke dokumentacije za izgradnju apartmanskog bloka, na urbanističkoj parceli br. 17.10, blok br.17, u zahvatu Detaljnog urbanističkog plana "Budva centar", Opština Budva.

Prema Glavnom projektu, indeks zauzetosti je 0,50, indeks izgrađenosti 3,50, maksimalna BRGP objekta iznosi 1.686,42 m² a maksimalna površina pod objektom je 245,80 m².

Funkcionalni zahtjevi objekta su usklađeni sa urbanističko-tehničko-tehničkim uslovima, važećim pravilnicima o izgradnji objekata, kao i projektnim zadatkom Nosioca projekta.

Pripremni radovi na lokaciji obuhvataju izradu ograde gradilišta, rušenje postojećeg stambenog objekta, geodetsko obilježavanje položaja novog objekata i sve neophodne iskope.

Predviđena spratnost apartmanskog bloka je Po+Pr+6 (podrum, prizemlje i šest spratova).

Na nivou podrumске etaže predviđena je garaža za parkiranje vozila sa ukupno 23 parking mjesta, dok su na nivou prizemlja predviđena 4 apartmana.

Na spratnim etažama takođe su predviđeni apartmani. Na prvom spratu predviđena su 4, na drugom 3, na trećem 3, na četvrtom 4, na petom 2 i na šestom 1 apartman.

Ukupan broj apartmana u objektu je 21.

Kolski i pješački prilaz objektu je omogućen iz Vojvođanske ulice, odakle se pristupa podzemnoj garaži sa 23 parking mjesta, parkinzima ispred objekta kojih ima 3 i glavnom ulazu u apartmanski blok. Ulaz u apartmanski blok je na etaži prizemlja. Komunikacija unutar objekta je omogućena preko liftova i stepeništa.

Krov objekta je ravan neprohodan.

Ukupan broj parking mjesta je 26, što je u skladu sa UT uslovima, 1,1PM po turističkom apartmanu.

Objektu je omogućen nesmetani pristup licima smanjene pokretljivosti i licima sa invaliditetom.

Ukupna bruto površina objekta iznosi 2.031,61m².

Slobodne površine lokacije biće kultivisane prema projektu uređenja prostora, a sa aspekta ozelenjavanja akcenat će se dati na dekorativno-rekreativnoj funkciji zelenila uz korišćenje autohtonih vrsta i vrsta mediteranskog podneblja.

Napajanje objekta električnom energijom sa elektrodistributivne mreže predviđeno je shodno uslovima nadležne Elektrodistribucije Budva, a napajanje se vrši preko glavne razvodne table (GRT) postavljene na etaži prizemlja, u ulaznom dijelu objekta.

U objektu su predviđene instalacije opšte potrošnje i osvjetljenja, instalacije uzemljenja i gromobrana.

U objektu su predviđene i instalacije slabe struje kao što su: instalacija SKS-a, instalacija RTV/SAT sistema, instalacija video nadzora, instalacija dojave požara i instalacija detekcije ugljenmonoksida - CO gasa.

U objektu je predviđeno grejanje i klimatizacija soba, apartmana i restorana, kao i ventilacija kuhinje i sanitarnih prostorija.

Za grijanje i hlađenje predviđen je split sistem klimatizacije, koji će u zimskom periodu obezbjeđivati temperaturu od +20 °C, a u ljetnjem od +26 °C.

Split uređaji su predviđeni kao toplotne pumpe, za hlađenje i grejanje apartmana, kapaciteta u skladu sa potrebnim rashladnim i grejnim kapacitetima i kriterijumom dozvoljene buke u prostorijama.

Projektom je riješena redovna ventilacija garaže, na bazi maksimalno dozvoljenih koncentracija štetnih gasova (CO), kao i vjerovatnim opterećenjem otvora (lanterni) na plafonu garaže.

Za kompletan objekat predviđen je automatska stabilna instalacija za gašenje požara - sprinkler instalacija.

Priključenje objekta na gradsku vodovodnu mrežu predviđeno je prema uslovima JP „Vodovod i kanalizacija” Budva.

Priključak vodovoda je predviđen na ulični vod od PEHD cijevi, preko vodomjera, koji su smješteni u vodomjernom šahtu koji je lociran uz regulacionu liniju.

Vodovodnu mrežu u objektu sačinjavaju: horizontalni razvodi riješeni ispod ploče prizemlja, vodovodne vertikale i ogranci koji povezuju pojedine sanitarne uređaje.

Prije puštanja u upotrebu cjelokupna vodovodna mreža se mora ispirati i dezinfekovati u skladu sa važećim zakonskim propisima.

Instalacija fekalne kanalizacije biće urađena u skladu sa projektnim rješenjem. Sanitarne vode će se iz svih sanitarnih uređaja odvoditi u gradsku kanalizacionu mrežu.

Nakon završetka radova na montaži kanalizacije, vrši se njeno ispitivanje na prohodnost i vodopropustljivost, a nakon montaže sanitarnih uređaja i provjera funkcionalnosti.

Atmosferske vode koje gravitiraju garaži i vode od pranja garaže, koje mogu biti opterećene zemljom, pijeskom i lakim tečnostima od prisustva kola, prije upuštanja u atmosfersku kanalizaciju propuštaju se kroz separator gdje se vrši njihovo prečišćavanje, odnosno taloženje zemlje i pijeska i odvajanje lakih tečnosti (goriva, masti i ulja).

Imajući u vidu namjenu objekata u istom osim onog što je obrađeno u opisu projekta nijesu predviđene druge tehnološke operacije, niti bilo koji drugi tehnološki procesi.

Izgradnja i eksploatacija apartmanskog bloka u Budvi, neće predstavljati veći izvor zagađivanja životne sredine.

Svi efekti se ispoljavaju u okviru dva tipa uticaja, koji prema trajanju mogu biti privremenog i trajnog karaktera.

Prvu grupu predstavljaju uticaji koji se javljaju kao posljedica pripreme i izgradnje objekta i po prirodi su većinom privremenog karaktera. Ovi uticaji nastaju kao posljedica prisustva ljudi, građevinskih mašina, primjene različitih tehnologija i organizacije izvođenja radova.

Kao posljedica rada objekta tokom vremena ne mogu se javiti uticaji koji bi izazvali značajne poremećaje životne sredine, izuzimajući akcidentne situacije, koje su pri normalnom radu objekta svedene na minimum.

Procjenjuje se da izdvojene količine zagađujućih materija u toku rušenja postojećeg objekta i izgradnje novog objekta neće izazvati veći negativan uticaj na kvalitet vazduha na lokaciji i njenom okruženju, jer se radi o privremenim radovima, koji vremenski ne traju dugo.

Imajući u vidu djelatnost objekta u toku njegovog funkcionisanja neće se izvršiti depozicija hemijskih i drugih materija koje bi mogle uticati na zagađenje zemljišta i podzemnih voda.

Sa druge strane sanitane otpadne vode iz objekata odvođiće se u gradsku kanalizaciju, dok će se vode koje gravitiraju garaži kao i vode od pranja garaže, koje mogu biti opterećene gorivom i uljima prije upuštanja u atmosfersku kanalizaciju prečišćavati u separatoru, tako da iste neće imati uticaj na kvalitet podzemnih voda i zemljišta.

Na gradilištu u toku izgradnje objekata posebno u toku iskopa, može doći do povećanja inteziteta buke. Ova buka je privremenog karaktera sa najvećim stepenom prisutnosti na samoj lokaciji izvođača. Kako se radi o turističkom području nije dozvoljena gradnja za vrijeme turističke sezone.

Procenjuje se, da će nivo komunalne buke u okolini objekta u toku njegove eksploatacije biti ispod dopuštenih vrijednosti.

Pošto se radi o apartmanskome bloku doći će do određenog povećanja naseljenosti i koncentracije stanovništva, što će posebno biti izraženo u vrijeme turističke sezone.

Kako na lokaciji objekta i njenom užem okruženju nema rijetkih, protijeđenih, endemičnih i ugroženih biljnih i životinjskih vrsta, to se može konstatovati da uticaj izgradnje i eksploatacije objekta na floru i faunu koja se nalazi u okruženju lokacije neće biti značajan.

U toku izvođenja projekta neće doći do gubitaka i oštećenja geoloških, paleontoloških i geomorfoloških osobina.

Pošto se planirani objekat u skladu sa Detaljnog urbanističkog plana "Budva centar", Opština Budva, uklapa u predviđeni prostor on neće imati uticaja na namjenu i korišćenje površina, niti će imati uticaja na upotrebu poljoprivrednog zemljišta, jer ga na lokaciji nema.

Imajući u vidu da se kulturno istorijski spomenici nalaze na dovoljnoj udaljenosti od lokacije, tako da se uticaj u toku izgradnje i eksploatacije objekta na njih ne očekuje.

Tokom izvođenja i funkcionisanja projekta imajući uvidu njegovu veličinu doći će do određenog uticaja na karakteristike prostora.

Do najvećeg negativnog uticaja u toku izgradnje i eksploatacije projekta na pojedine segmente životne sredine može doći u slučaju pojave akcidenta, a prije svega požara, zemljotresa i procurivanja ulja i goriva iz mehanizacije i motornih vozila.

Pored mjera utvrđenih Elaborem koje se moraju primijeniti u toku izgradnje, sprovoditi tokom eksploatacije, utvrđene su i mjere koje će se preduzeti u slučaju akcidenata.

Kako je kroz analizu uticaja izgradnje i eksploatacije objekta na životnu sredinu i primjenu odgovarajućih mjera zaštite, zaključeno da se u toku izgradnje objekta može očekivati povećanje buke, koja je privremenog karaktera, to se predlaže njeno povremeno praćenje - mjerenje u uslovima rada većeg broja mašina istovremeno.

U toku eksploataciji objekta zaključeno je da se ne mogu očekivati značajniji uticaji na kvalitet vazduha, voda, zemljišta i povećanja nivoa generisane buke, ali se shodno zakonskim obavezama predlaže praćenje kvaliteta otpadnih voda na izlazu iz sparatora.

Na osnovu analize projektne dokumentacije i uvidom situacije na licu mjesta, može se zaključiti da planirani apartmanski blok u Budvi, sa preduzetim mjerama zaštite propisanim ovim Elaborem, neće značajno uticati na kvalitet životne sredine, odnosno na promjene koncentracije polutanata u vazduhu, vodi i zemljištu, izuzimajući akcidentne situacije čija je vjerovatnoća pojave u normalnim uslovima rada minimalna.

11. PODACI O MOGUĆIM TEŠKOĆAMA

Sva projektna rješenja predviđena tehničkom dokumentacijom za izgradnju apartmanaskog objekta u Budvi su tehnički prihvatljiva.

Međutim, obrađivači Elaborata, imali su teškoće oko analize kvaliteta nekih segmenata životne sredine, pošto tih podataka za lokaciju i njeno uže okruženje nema, pa su za potrebe izrade Elaborata korišćeni podaci za šire okruženje lokacije.

12. REZULTATI SPROVEDENIH POSTUPAKA

Sekretarijata za urbanizam i održivi razvoj Opštine Budva sproveo je postupak uticaja planiranog projekta na životnu sredinu u skladu sa Zakonom o procjeni uticaja na životnu sredinu („Sl. list CG” br. 75/18).

Nosilac projekta je Sekretarijatu za urbanizam i održivi razvoj Opštine Budva podnio zahtjev za odlučivanje o potrebi izrade elaborata za procjenu uticaja na životnu sredinu.

Na bazi podnešenog zahtjeva Sekretarijat za urbanizam i održivi razvoj Opštine Budva je donio Rješenje br. 06-063-u-193/3 od 20. 05. 2019. god., kojim se utvrđuje da je potrebna izrada Elaborata o procjeni uticaja na životnu sredinu.

Rješenje je dato u prilogu IV.

13. DODATNE INFORMACIJE

Nije bilo potrebe za dodatnim informacijama i karakteristikama projekta za određivanje obima i sadržaja Elaborata, pošto je Elaborat obuhvatio sve segmente predviđene Pravilnikom o bližoj sadržini elaborata o procjeni uticaja na životnu sredinu („Sl. list CG” br. 19/19).

14. IZVORI PODATAKA

Elaborat o procjeni uticaja na životnu sredinu apartmanskog bloka, urađen je u skladu sa Pravilnikom o bližoj sadržini elaborata o procjeni na životnu sredinu, („Sl. list CG”, br. 19/19), shodno Rješenju Sekretarijata za urbanizam i održivi razvoj Opštine Budva br. 06-063-u-193/3 od 20. 05. 2019. god.

Prilikom izrade Elaborat o procjeni uticaja na životnu sredinu apartmanskog bloka, korišćena je sledeća:

1. Zakonska regulativa

- Zakon o planiranju prostora i izgradnji objekata („Sl. list CG” br. 64/17., 44/18., 63/18. i 11/19.).
- Zakon o životnoj sredini („Sl. list CG” br. 52/16).
- Zakon o procjeni uticaja na životnu sredinu („Sl. list CG” br. 75/18).
- Zakon o zaštiti prirode („Sl. list CG” br. 54/16).
- Zakon o zaštiti kulturnih dobara („Sl. list CG” br. 49/10, 40/11 i 44/17).
- Zakon o vodama („Sl. list CG” br. 27/07, 22/11, 32/11, 47/11, 48/15, 52/16, 55/16 i 2/17).
- Zakon o zaštiti vazduha („Sl. list CG” br. 25/10 i 43/15).
- Zakon o zaštiti buke u životnoj sredini („Sl. list CG”, br. 28/11 i 01/14).
- Zakon o upravljanju otpadom („Sl. list CG” br. 64/11 i 39/16).
- Zakon o integrisanom sprečavanju i kontroli zagađivanja životne sredine („Sl. list RCG” br. 80/05 i „Sl. list CG” br. 54/09, 40/11, 42/15 i 54/16).
- Zakon o komunalnim djelatnostima („Sl. list CG” br. 55/16 i 74/16).
- Zakon o zaštiti i spašavanju („Sl. list CG” br. 13/07, 05/08, 86/09, 32/11 i 54/16).
- Zakon o zaštiti i zdravlju na radu („Sl. list CG” br. 34/14).
- Zakonom o prevozu opasnih materija („Sl. list CG” br. 33/14, 13/18).
- Pravilnik o bližoj sadržini elaborata o procjeni uticaja na životnu sredinu („Sl. list CG” br. 19/19)..
- Pravilnik o graničnim vrijednostima buke u životnoj sredini, načinu utvrđivanja indikatora buke i akustičnih zona i metodama ocjenjivanja štetnih efekata buke („Sl. list CG”, br. 60/11).
- Odluku o utvrđivanju akustičnih zona na teritoriji Opštine Budva („Sl. list CG - opštinski propisi”, br. 38/13 i 02/19).
- Pravilnik o načinu i uslovima praćenja kvaliteta vazduha („Sl. list CG”, br. 21/11 i 32/16).
- Pravilnikom o emisiji zagađujućih materija u vazduhu („Sl. list RCG” br. 25/01)
- Uredba o graničnim vrijednostima emisije zagađujućih materija u vazduhu iz stacionarnih izvora („Sl. list CG”, br. 10/11).
- Uredba o utvrđivanju vrsta zagađujućih materija, graničnih vrijednosti i drugih standarda kvaliteta vazduha („Sl. list CG”, br. 25/12).
- Uredba o maksimalnim nacionalnim emisijama određenih zagađujućih materija („Sl. list CG” br. 3/12).
- Uredba o klasifikaciji i kategorizaciji površinskih i podzemnih voda („Sl. list CG” br. 02/07).
- Pravilnik o kvalitetu i sanitarno-tehničkim uslovima za ispuštanje otpadnih voda u recipijent i javnu kanalizaciju, načinu i postupku ispitivanja kvaliteta otpadnih voda, minimalnom broju ispitivanja i sadržaju izvještaja o kvalitetu otpadnih voda („Sl. list CG” br. 45/08, 9/10, 26/12, 52/12 i 59/13).
- Pravilnik o klasifikaciji otpada i katalogu otpada („Sl. list CG” br. 59/13 i 83/16).

- Pravilnik o postupku sa građevinskim otpadom, načinu i postupku prerade građevinskog otpada, uslovima i načinu odlaganja cementa azbestnog građevinskog otpada ("Sl. list CG" br. 50/12).
- Pravilnik o bližim karakteristikama lokacije, uslovima izgradnje, sanitarno tehničkim uslovima rada i zatvaranja deponija („Sl. list CG” br.31/13 i 25/16).
- Pravilnik o uslovima koje treba da ispunjava privredno društvo, odnosno preduzetnik za sakupljanje, odnosno transport otpada („Sl. list CG” br. 16/13).

2. Projektna dokumentacija

Glavni projekti:

- arhitekture,
- elektro instalacija,
- mašinskih instalacija i
- vodovoda i kanalizacije.

3. Ostala dokumenta:

- Informacije o stanju životne sredine u Crnoj Gori za 2017. godinu, Agencija za zaštitu životne sredine Crne Gore , Podgorica 2018.
- Statistički godišnjak CG za 2017. god.
- Lokalni plan upravljanja komunalnim i neopasnim građevinskim otpadom opštine Budva za period 2017-2020. godine („Sl.list CG - opštinski propisi”, br. 44/17).

~~Multidisciplinarni tim~~


Prof. dr Dragoljub Blečić, dipl. ing. met.

Ivan Ćuković, Spec. Sci. maš. i zop-a.

dr Snežana Dragičević, dipl. biolog

Miroslav Jaredić, dipl. ing. maš. i spec. zaš. živ. sred.

PRILOZI

- **PRILOG I:** Kopija plana parcele
- **PRILOG II:** Urbanističko-tehnički uslovi
- **PRILOG III:** Situacioni plan predmetnog objekta
- **PRILOG IV:** Rješenje kojim se utvrđuje da je potrebna izrada Elaborata o procjeni uticaja na životnu sredinu.

PRILOG I

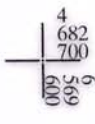
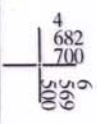
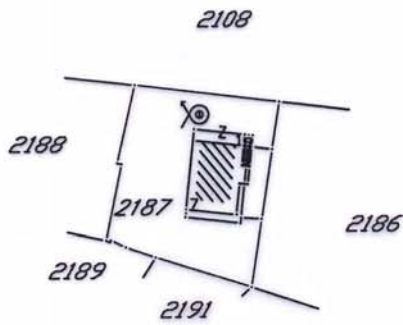
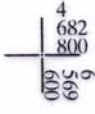
CRNA GORA
UPRAVA ZA NEKRETNINE
PODRUČNA JEDINICA: BUDVA
Broj: 467-104-309/19
Datum: 21.02.2019.



Katastarska opština: BUDVA
Broj lista nepokretnosti:
Broj plana: 14
Parcela: 2187

KOPIJA PLANA

Razmjera 1: 1000



IZVOD IZ DIGITALNOG PLANA
Obradio: _____

Ovjerava
Službeno lice:



PODRUČNA JEDINICA BUDVA

Broj: 104-956-2952/2019

Datum: 22.02.2019

KO: BUDVA

Na osnovu člana 173 Zakona o državnom premjeru i katastru nepokretnosti ("Sl. list RCG" br. 29/07, "Sl. list CG" br. 73/10, 032/11, 040/11, 043/15, 037/17 i 17/18), postupajući po zahtjevu OPŠTINA BUDVA SEKRETARIJAT ZA URBANIZAM I ODRŽIVI RAZVOJ 467-104-309, , izdaje se

LIST NEPOKRETNOSTI 211 - PREPIS

| Podaci o parcelama | | | | | | | | | |
|--------------------|---------|-------------|------------|-------------|------------------------------|---------------------------------------|------------|-------------------------|--------|
| Broj | Podbroj | Broj zgrade | Plan Skica | Datum upisa | Potes ili ulica i kućni broj | Način korišćenja Osnov sticanja | Bon. klasa | Površina m ² | Prihod |
| 2187 | | | 13 13 | | POD MAGISTRALU | Dvorište NASLJEDE | | 396 | 0.00 |
| 2187 | | 1 | 13 13 | | POD MAGISTRALU | Porodična stambena zgrada NASLJEDE | | 81 | 0.00 |
| | | | | | | | | 477 | 0.00 |

| Podaci o vlasniku ili nosiocu | | | |
|-------------------------------|---|--------------|------------|
| Matični broj - ID broj | Naziv nosioca prava - adresa i mjesto | Osnov prava | Obim prava |
| 0908951715478 | LOMPAR SAVA LJILJANA HAJDUK VELJKOV VENAC BEOGRAD BEOGRAD Beograd | Sukorišćenje | 1/2 |
| 0806975210027 | JOVANOVIĆ ŽARKO MIROSLAV BUDA TOMOVIĆA F/7.PODGORICA PODGORICA Podgorica | Sukorišćenje | 1/2 |

| Podaci o objektima i posebnim djelovima | | | | | | |
|---|---------|-------------|---|---------------------|---------------------------|---|
| Broj | Podbroj | Broj zgrade | Način korišćenja Osnov sticanja Sobnost | PD Godina izgradnje | Spratnost/ Sprat Površina | Osnov prava Vlasnik ili nosilac prava Adresa, Mjesto |
| 2187 | | 1 | Porodična stambena zgrada NASLJEDE | 964 | 81 | Susvojina 1/2 LOMPAR SAVA LJILJANA 0908951715478 HAJDUK VELJKOV VENAC BEOGRAD BEOGRAD Beograd Susvojina 1/2 JOVANOVIĆ ŽARKO MIROSLAV 0806975210027 BUDA TOMOVIĆA F/7.PODGORICA PODGORICA Podgorica |
| 2187 | | 1 | Stambeni prostor NASLJEDE 30 | 1 | P 66 | Svojina 1/1 LOMPAR SAVA LJILJANA 0908951715478 HAJDUK VELJKOV VENAC BEOGRAD BEOGRAD Beograd |
| 2187 | | 1 | Stambeni prostor VIŠE OSNOVA 30 | 2 | P1 66 | Svojina 1/1 JOVANOVIĆ ŽARKO MIROSLAV 0806975210027 BUDA TOMOVIĆA F/7.PODGORICA PODGORICA Podgorica |

Ne postoje tereti i ograničenja.



Taksa je oslobođena na osnovu člana 13 i 14 Zakona o administrativnim taksama ("Sl.list RCG" br. 55/03, 46/04, 81/05 i 02/06, "Sl.list CG" 22/08, 77/08, 03/09, 40/10, 20/11, 26/11, 56/13, 45/14, 53/16 i 37/17). Naplata naknade oslobođena je na osnovu člana 174 Zakona o državnom premjeru i katastru nepokretnosti ("Sl. list RCG" br. 29/07, "Sl. list CG" br. 73/10, 032/11, 040/11, 043/15, 037/17 i 17/18).

Načelnik:



Sonja Tomašević

Sonja Tomašević, dipl.ing geodezije

PRILOG II

Crna Gora
Opština Budva
SEKRETARIJAT ZA URBANIZAM I ODRŽIVI RAZVOJ
Broj: 06-061-949/3-2018
Budva, 27.02.2019. godine



Sekretarijat za urbanizam i održivi razvoj opštine Budva, rješavajući po zahtjevu Lompar Ljiljane i Jovanović Miroslava iz Beograda i Podgorice na osnovu člana 74 Zakona o planiranju prostora i izgradnji objekata (Službeni list CG, br. 64/17, 44/18 i 63/18), člana 1 Uredbe o povjeravanju dijela poslova Ministarstva održivog razvoja i turizma jedinicama lokalna samouprava (Službeni list CG broj 68/17), Pravilnika o obrascu za izdavanje urbanističko tehničkih uslova (Službeni list CG broj 70/17), Prostornog plana posebne namjene za obalno područje (Službeni list CG 56/18) i Detaljnog urbanističkog plana Budva centar (Službeni list CG-opštinski propisi br. 25/11), evidentiranih u elektronskom registru planske dokumentacije, izdaje:

URBANISTIČKO-TEHNIČKE USLOVE
za izradu tehničke dokumentacije za
izgradnju objekta
(postojeći objekat se uklanja)

1. LOKACIJA u odnosu na PPPNOP

"Područje opština se uređuje prema važećoj planskoj dokumentaciji nižeg reda do donošenja Plana generalne regulacije, ali na način da se poštuju odredbe i smjernice ovog Plana u smislu poštovanja koridora infrastrukture i mjera zaštite zaštićenih prirodnih i kulturnih dobara." (PPPNOP, Poglavlje 36.Pravila za sprovođenje plana, strana 293)

Preklapanjem geodetske podloge sa Infrastrukturnim koridorima, zaštićenim prirodnim i kulturnim dobrima iz obuhvata PPPNOP, konstatovano je sledeće:

Katastarska parcela 2187 KO Budva ne ulazi u trasu koridora saobraćajnica u obuhvatu PPPNOP

Katastarska parcela 2187 KO Budva ne ulazi u trasu koridora elektroenergetske mreže u obuhvatu PPPNOP

Katastarska parcela 2187 KO Budva ne ulazi u trasu koridora hidrotehničke mreže u obuhvatu PPPNOP

Katastarska parcela 2187 KO Budva se ne nalazi u zoni zaštićenog područja u obuhvatu PPPNOP

Mjere zaštite zaštićenih prirodnih i kulturnih dobara, definisane su u Poglavlju 30.Pravila za zaštitu prirodnih i pejzažnih vrijednosti i kulturne baštine (strana 255-274) i obrađene su u tačkama 15. USLOVI I MJERE ZA ZAŠTITU ŽIVOTNE SREDINE i 16. USLOVI I MJERE ZAŠTITE NEPOKRETNIH OBJEKATA UPISANIH U REGISTAR KULTURNIH DOBARA CRNE GORE I NJIHOVE ZAŠTIĆENE OKOLINE ovih urbanističko tehničkih uslova.

2. URBANISTIČKA PARCELA

Blok broj: 17

Urbanistička parcela broj: 17.10 koju čini katastarska parcela 2187 KO Budva

Tačni podaci o katastarskim parcelama koje čine predmetnu urbanističku parcelu utvrdiće se kroz izradu Elaborat parcelecije po planskom dokumentu. Elaborat izrađuje ovlašćena geodetska organizacija i mora biti ovjeren od strane Uprave za nekretnine.

3. POSTOJEĆE STANJE NA URBANISTIČKOJ / KATASTARSKOJ PARCELI

U listu nepokretnosti broj 104-956-2952/2019 za KO Budva, od 22.02.2019.godine, na katastarskoj parceli 2187 KO Budva upisana je porodična stambena zgrada. Na katastarskoj parceli 2187 KO Budva nema upisanih tereta i ograničenja, a kao suvlasnik na katastarskoj parceli upisan je podnosilac zahtjeva.

4. PLANIRANA NAMJENA OBJEKTA

Višeporodično stanovanje

Kao dopunska namena prostora predviđaju se:

- stanovanje u funkciji turizma
- višeporodično stanovanje sa komercijalnim sadržajima (b22)

U okviru ovog kvarta moguće je smestiti sledeće sadržaje kao prateće funkcije:

- apartmani za iznajmljivanje, kuće za izdavanje, urbane vile; rezidencijalni kompleksi – elitno stanovanje, kuće za izdavanje
- u okviru zone višeporodičnog stanovanja planiraju se poslovno-trgovački sadržaji sa smeštajnim kapacitetima – poslovni prostori za izdavanje (poslovnice, banke, agencije, predstavništva, biroji), lokali (prodavnice, butici, servisi) i poslovni apartmani

Pravilnikom o vrstama, minimalno-tehničkim uslovima i kategorizaciji ugostiteljskih objekata (Službeni list CG broj 36/18) definisane su vrste i sadržaj ugostiteljskih objekata za pružanje usluge smeštaja i usluge pripremanja i usluživanja hrane i pića. Zakon o turizmu i ugostiteljstvu (Službeni list CG broj 02/18, 04/18 i 13/18) uređuje uslove za obavljanje turističke i ugostiteljske djelatnosti i druga pitanja od značaja za turizam i ugostiteljstvo.

Pravilnikom o vrstama, minimalno-tehničkim uslovima i kategorizaciji ugostiteljskih objekata (Službeni list CG broj 36/18) nije predviđena turistička vila kao samostalna poslovna jedinica. Članom 29 stav 1 predviđeno sledeće: "Turistička vila je objekat koji može da bude u privatnoj svojini i koji se nalazi i dio je turističkog rizorta i koristi sadržaje turističkog rizorta kojima upravlja jedan upravljač."

U članu 21 definisana je kuća za iznajmljivanje turistima, kao arhitektonski i funkcionalno autonomni građevinski objekat sa sopstvenim dvorištem, koja se izdaje isključivo kao cjelina, pojedincu ili grupi turista na određeno vrijeme.

U članu 19 i 20 definisani su turistički apartmani i turistički apartmanski blok. Turistički apartman se sastoji od dnevnog boravka, jedne ili više soba, kuhinje i kupatila i namjenjen je smeštaju turista na određeno vrijeme. Apartmanski blok se sastoji od 5 i više turističkih apartmana u okviru istog građevinskog objekta.

U članu 3 Pravilnika o vrstama, minimalno-tehničkim uslovima i kategorizaciji ugostiteljskih objekata (Službeni list CG broj 36/18) predviđeno je da je hotel poslovni objekat u kojem se obavlja ugostiteljska djelatnost pružanja usluga smeštaja, pripremanja i usluživanja hrane, pića i napitaka i druge usluge uobičajene u ugostiteljstvu. Hotel je funkcionalna građevinska Celina, odnosno dio građevinskog objekta sa zasebnim pristupom i zasebnim ulazom, horizontalnim i vertikalnim komunikacijama. Hotel može da se sastoji iz više građevinskih objekata koji su povezani hodnicima (topla veza). Hotel ima recepciju sa holom, smeštajne jedinice, restoran sa kuhinjom i toalete za goste. Depadans primarnih ugostiteljskih objekata, shodno članu 16 pravilnika, predstavljaju samostalnu građevinsku cjelinu koja može da bude spojena sa glavnim objektom, u kojoj se pružaju usluge smeštaja, dok se usluge pripremanja i usluživanja hrane, pića i napitaka pružaju u glavnom objektu. Depadans je lociran u neposrednoj blizini hotela, motela i pansiona. Depadansi mogu da koriste komercijalni naziv: bungalov, paviljon i vila.

5. PRAVILA PARCELACIJE

U skladu sa članom 13, tačka 1 i 2 Pravilnika o načinu izrade i sadržini tehničke dokumentacije za građenje objekta (objavljen u Službenom listu CG broj 44/18) uraditi Elaborat parcelacije po planskom dokumentu, kako bi se tačno utvrdila površina predmetnih katastarskih parcela koje formiraju urbanističku parcelu. Elaborat izrađuje ovlašćena geodetska organizacija. Elaborat mora biti ovjeren od strane Uprave za nekretnine, Područna jedinica Budva. Stavom 2 člana 13 je predviđeno da se za objekte infrastrukture, umjesto Elaborata parcelacije po planskom dokumentu, prilaže grafički prikaz buduće trase objekta na ažurnim katastarskim podlogama.

Ukoliko na postojećim granicama parcela dođe do neslaganja između ažurnog katastarskog stanja i plana, mjerodavno je ažurno katastarsko stanje. (tekstualni dio DUP-a, strana 154)

Članom 237 važećeg zakona, je predviđeno da se do donošenja Plana generalne regulacije Crne Gore može graditi na dijelu urbanističke parcele, ako nedostajući dio urbanističke parcele ne utiče na funkcionalnost i pristup objektu i uz uslov da se urbanistički parametri utvrđeni planom za urbanističku parcelu umanje za nedostajući dio urbanističke parcele.

Kroz izradu Idejnog rješenja urbanističke parcele dokazati:

ispunjenost uslova propisanih članom 237 Zakona o planiranju prostora i izgradnji objekata, da faznom izgradnjom na dijelu urbanističke parcele, preostali dio urbanističke parcele može biti valorizovan u sledećoj fazi, u skladu sa planskim rješenjem (ispunjava planom propisane urbanističke parametre u pogledu veličine urbanističke parcele, može u okviru zadatih građevinskih linija postaviti objekat, da ima obezbjeđen kolski pristup i slično) ili da faznom izgradnjom na dijelu urbanističke parcele, preostali dio urbanističke parcele može biti valorizovan u skladu sa planskim rješenjem na način što će se preostali dio urbanističke parcele „priključiti“ susjednoj urbanističkoj parceli, u skladu sa vlasničkim stanjem evidentiranim u Upravi za nekretnine.

6. PRAVILA REGULACIJE

Prikazane su u grafičkom prilogu plana i definisane u tekstualnom delu plana – poglavlje: UTU za izgradnju objekata – višeporodično stanovanje, Horizontalna i vertikalna regulacija (tekstualni dio DUP-a strana 217). Izgradnja na ivici parcele ili manjoj udaljenosti od bočne ili zadnje granice parcele od planom predviđene je moguća isključivo uz pismenu saglasnost vlasnika susedne parcele na čijoj granici je predviđena izgradnja, osim za slučajeve koji su ovim planom predviđeni da se grade na ivici parcele. U okviru saglasnosti suseda potrebno je definisati, osim dozvoljenog udaljenja i otvore na predmetnoj fasadi. (tekstualni dio DUP-a strana 214).

Postojeći objekti koji se nalaze u pojasu između planirane regulacione i građevinske linije ne mogu se rekonstruisati, nadziđivati ili dograđivati, već samo investiciono održavati.

Građevinska linija

Definisana u grafičkom prilogu karta regulacije – “građevinska linija na zemlji GL1” (crvena - isprekidana linija na izvodu iz DUP-a) a u tekstualnom delu DUP-a:

Predstavlja krajnju granicu za izgradnju objekta. Građevinska liniji je obavezujuća i na nju se postavlja jedna fasada objekta. Najveći dopušteni indeks zauzetosti podzemne etaže iznosi 1.0 (100%)

Zgrada može biti postavljena svojim najisturenijim dijelom do građevinske linije. Erkeri, terase, balkoni i drugi istureni dijelovi objekta mogu da prelaze građevinsku liniju prema neizgrađenim javnim površinama (zelenilo i saobraćajnice) najviše do 1,20 m, na minimalnoj visini od 3,0 m od konačno nivelisanog i uređenog okolnog terena ili trotoara. (tekstualni dio DUP-a, strana 214)

Bočna građevinska linija u tekstualnom delu DUP-a:

Objekti mogu da se grade na granici parcele samo uz saglasnost suseda ali u vidu kalkana bez otvora, osim ako ovim planom nije predviđeno da se gradin a ivici parcele.

Objekti mogu da se grade na udaljenju 75-100cm od granice parcele, pod uslovom da se dobije saglasnost suseda, uz mogućnost otvaranja malih otvora za higijenske prostorije.

Objekti mogu da se grade na udaljenju 100-200cm od granica parcele, uz poželjnu saglasnost suseda i uz mogućnost otvaranja prozora sa visokim parapetom.

Objekti na udaljenju većem od 250cm omogućava otvaranje otvora normalnih dimenzija i parapeta. (tekstualni dio DUP-a strana 214)

Min. odstojanje objekta od susednog objekta je 6,0m.

Min. odstojanje objekta od bočne granice parcele je 3,0 m.

Razmak između nizova objekata iznosi minimalno 20m ili dvostruku visinu objekta, računajući od vjenca do najniže tačke konačno nivelisanog i uređenog terena.

Zadnja građevinska linija u tekstualnom delu DUP-a:

Odstojanje do 200cm, za koje je potrebna saglasnost suseda pruža mogućnost otvaranja prozora sa visokim parapetom.

Odstojanje od 200 do 400, za koje je potrebna saglasnost suseda pruža mogućnost otvaranja otvora sa standardnim parapetima. (tekstualni dio DUP-a strana 214)

Krovovi

Krovovi su kosi, krovni pokrivač adekvatan nagibu, koji iznosi 18-23°. Voda sa krova jednog objekta ne sme se slivati na drugi objekat.

Visina nazitka potkrovlja iznosi najviše 1,5m računajući od kote poda potkrovlja do tačke preloma krovne konstrukcije. (tekstualni dio DUP-a strana 217)

Kota prizemlja: Na pretežno ravnom terenu: najviše do 1,20 m iznad konačno nivelisanog i uređenog terena. Za objekte sa podrumskim ili suterenskim etažama, orjentaciona kota poda prizemlja može biti najviše 1,50 m iznad konačno nivelisanog i uređenog terena; Na terenu u većem nagibu: u nivou poda najniže korisne etaže i iznosi najviše 3,50 m iznad kote konačno nivelisanog i uređenog terena najnižeg djela objekta.

7. URBANISTIČKI PARAMETRI

| | POVRŠINA URBANISTIČKE PARCELE u m ² | BGRP u m ² | POVRŠINA POD OBJEKTIMA u m ² | INDEKS IZGRADENOSTI | INDEKS ZAUZETOSTI | SPRATNOSTI/BRLETAŽA |
|----------------------------|--|-----------------------|--|---------------------|-------------------|---------------------|
| URBANISTIČKA PARCELA 17.10 | 473,24 | 1.687,56 | 283,94 | 3.50 | 0.60 | P+5 |

Urbanističko-tehnički uslovi se izdaju isključivo za definisane urbanističke parcele (tekstualni dio DUP-a strana 214). Projektovanje i izgradnja objekata može se definisati kroz više faza koje se moraju uklopiti i definisati kroz urbanističko-tehničke uslove na nivou urbanističke parcele (tekstualni dio DUP-a strana 154).

Dozvoljena je fazna izgradnja u kompleksu slobodnostojećih objekata, tako da je moguće graditi jedan po jedan objekat, tako da konačno izgrađeni objekat ne prelazi maksimalne propisane površine pod objektom i spratnost, a ove vrijednosti mogu biti i manje. Objekti u nizu moraju biti izvedeni jednovremeno i prema jedinstvenom projektu za svaki niz. (tekstualni dio DUP-a, strana 217)

Indeks izgrađenosti i zauzetosti su maksimalni. U njihovim okvirima graditelj može graditi manje kapacitete, ali veće ne može. Planom definisana bruto razvijena građevinska površina (BGRP) je maksimizirana, obavezujuća je i preko nje se ne može graditi. Suteran, podrum i svi vidovi podrumskih (podzemnih) etažane ne ulazi u zadatu BGRP, osim ako se u suterskom prostoru predviđa namjena stanovanja, turizma ili komercijalne i uslužne djelatnosti, i u tom slučaju BRGP suterana ulazi u ukupnu BRGP objekta.

Spratnost je data kao preporučeni parametar koji se može prilagoditi konkretnim programskim zahtjevima prilikom projektovanja ali se arhitektonska postavka mora uklopiti u srazmerno povećana udaljenja od granica parcela – zadnja i bočne građevinske linije, uz neophodno poštovanje osnovne građevinske linije i planom date bruto razvijene građevinske površine (tekstualni dio DUP-a, strana 153).

8. POTREBA IZRADE GEOLOŠKIH PODLOGA, POTREBA VRŠENJA GEOLOŠKIH ISTRAŽIVANJA, PREPORUKE ZA SMANJENJE UTICAJA I ZAŠTITU OD ZEMLJOTRESA

Prije izrade tehničke dokumentacije investitor je obavezan da u skladu sa Članom 5. Zakona o geološkim istraživanjima ("Službeni list RCG" broj 28/93, 27/94, 42/94 i 26/07 i Službeni list CG broj 28/11) izraditi Revidovani Projekat osnovnih geoloških istraživanja tla za predmetnu lokaciju, u cilju utvrđivanja osnovnih geoloških uslova za projektovanje investicionih objekata. Geološka istraživanja, izradu projekta geoloških istraživanja i reviziju vrše privredna društva, odnosno druga pravna lica koja imaju licencu.

Za objekte veće od 1000m² ili sa 4 i više nadzemnih etaža, shodno članu 7. Zakona o geološkim istraživanjima (Službeni list RCG broj 28/93, 27/94, 42/94 i 26/07 i Službeni list CG broj 28/11) izraditi Revidovani Projekat geoloških istraživanja tla za predmetnu lokaciju i Revidovani Elaborat o rezultatima izvršenih geoloških istraživanja, kojima se detaljno određuju inženjersko-geološke, hidro-geološke i geomehaničke karakteristike temeljnog tla, geotehničke i seizmološke karakteristike terena i prikaz i ocjenu rezultata istraživanja sa obradom dobijenih podataka i zaključkom o uslovima i načinu fundiranja objekta na prostoru koji je istraživan.

Pri projektovanju objekata preporučuje se korišćenje propisa EUROCODES, naročito EUROCODE 8 - Projektni propis za zemljotresnu otpornost konstrukcija. Takođe se preporučuje zadržavanje postojećeg drveća i druge vegetacije na građevinskim parcelama, gdje god je to moguće, jer povoljno utiče na očuvanje stabilnosti terena.

U slučaju da je nagib terena $\beta > 20^\circ$, ako je dubina iskopa veća od $H > 3m$, ako je rastojanje do susjednog objekata manje od 2 visine iskopa, ako su sleganja veća od 5cm ili ako su prisutne podzemne vode, neophodno je uraditi Projekat zaštite temeljne jame.

9. USLOVI ZA ZAŠTITU OD ELEMENTARNIH NEPOGODA I TEHNIČKO-TEHNOLOŠKIH I DRUGIH NESREĆA

U cilju zaštite od elementarnih nepogoda postupiti u skladu sa Zakonom o zaštiti i spasavanju (Službeni list CG broj 13/07, 05/08, 86/09 i 32/11) i Pravilnikom o mjerama zaštite od elementarnih nepogoda (Službeni list CG broj 79/04).

Projektnom dokumentacijom potrebno je predvideti propisane mere zaštite od požara za objekte sa 4 i više etaža i objekte za javnu upotrebu preko površine preko 400m² (hoteli, pansioni, sportske hale, tržni centri i

slično), shodno članu 85, 86, 87, 88 i 89. Zakon o zaštiti i spašavanju (Službeni list CG broj 13/07, 05/08, 86/09 i 32/11).

Garaža mora ispunjavati uslove propisane Pravilnikom o tehničkim zahtjevima za zaštitu garaža za putničke automobile od požara i eksplozija (Službeni list CG broj 09/12).

Elaboratom zaštite na radu, predvidjeti mjere zaštite na radu za objekte koji imaju jedan ili više poslovnih prostora kao i za rušenje postojećeg objekta bilo koje namjene, shodno Članu 9. Zakonu o zaštiti i zdravlju na radu (Službeni list CG broj 34/14). Pri izgradnji objekata poslodavac koji izvodi radove dužan je da izradi Elaborat o uređenju gradilišta u skladu sa Pravilnikom o sadržaju Elaborata o uređenju gradilišta (Službeni list RCG broj 04/99).

Aktivnosti od interesa za odbranu sprovoditi na osnovu Zakona o odbrani ("Službeni list RCG" 47/2007) i podzakonskih akata koja prizlaze iz ovog zakona.

10. USLOVI ZA ARHITEKTONSKO OBLIKOVANJE

Arhitekturom objekata treba težiti stvaranju savremenog arhitektonskog i likovnog izraza karakterističnog za urbani gradski prostor mediteranskog karaktera. Oblikovanje planiranih objekata mora biti usklađeno sa kontekstom u kome objekat nastaje, predviđenom namenom i osnovnim principima razvoja grada u pravcu visokog turizma.

U cilju očuvanja identiteta mediteranskog ambijenta, poželjna je primena prirodnih, lokalnih građevinskih materijala. Sugerise se primena građevinskog kamena za oblaganje fasada, zidanje prizemnih delova objekata, podzida, stepeništa, izvođenje elemenata plastike objekata i elemenata mobilijara. Široka primena kamena očekuje se i prilikom uređenja slobodnih površina na parceli. (detaljnije tekstualni dio DUP-a strana 223)

U cilju stimulanja primjene lokalnog kamena za obradu fasada, Opština Budva je, Odlukom o naknadi za komunalno opremanje gradskog zemljišta (Službeni list CG – opštinski propisi, broj 01/15), predvidjela da se naknada umanjuje za 15€ po 1m² ugrađene kamene fasade.

11. USLOVI ZA OGRAĐIVANJE URBANISTIČKE PARCELE

Parcele se mogu ograditi zidanom ogradom do visine od 0,90m, računajući od kote trotoara, ili transparentnom ogradom do visine 1,60m. Zidane i druge vrste ograda postavljaju se na regulacionu liniju i to tako da ograda, stubovi ograde i kapije budu unutar parcele koja se ograđuje. Ograde objekata na uglu ne mogu biti višije od 0,90m računajući od kote trotoara zbog obezbjeđenja vizuelne preglednosti raskrsnice. Vrata i kapije mogu se otvarati samo ka unutrašnjosti parcele. (tekstualni dio DUP-a, strana 218)

12. USLOVI ZA PEJZAŽNO OBLIKOVANJE URBANISTIČKE PARCELE

Uređenje površina pod zelenilom i slobodnih površina obavezno raditi na osnovu projekta. Projektom predvideti takvo rešenje kojim se obezbeđuje prepoznatljivost hotela, apart-hotela ili drugog oblika smeštaja u odnosu na ostale turističke objekte. Pri izboru sadnog materijala i njihovog komponovanja naroito voditi računa o vizurama, spratnosti i arhitekturi objekta, koloritu zelenila, vremenu cvjetanja i slično. Prednost dati dekorativnim autohtonim vrstama, mediteranskom autohtonom parteru u kome dominira kadulja, ruzmarin, lavanda, žukva i bršljan. Prostor oplemeniti skulpturama, fontanama, kvalitetnim urbanim mobilijarom i slično. Staze popločavati kamenim, betonskim, behaton pločama ili štampanim betonom. Informacione table i panoe uklopiti sa zelenilom i parternim rešenjem.

13. USLOVI ZA IZGRADNJU / POSTAVLJANJE / RUŠENJE POMOĆNIH OBJEKATA

U skladu sa članom 223 važećeg zakona, propisi jedinice lokalne samouprave, kojima se uređuju pomoćni objekti, primjenjivaće se do donošenja Plana generalne regulacije Crne Gore.

Postupak pribavljanja odobrenja za postavljanje ili građenje pomoćnih objekata uređen je Odlukom o postavljanju, odnosno građenju i uklanjanju pomoćnih objekata (Sl. list CG – opštinski propisi br. 21/14 od 18.07.2014. godine). Shodno članu 2. Odluke, pomoćni objekti svrstavaju se u tri tipa:

Tip 1: pomoćni objekti koji čine funkcionalnu i ekonomsku cjelinu sa objektom čijem korišćenju služi pomoćni objekat, kao što su: podzemne i nadzemne garaže, ostave, magacini, drvarnice, ljetnje kuhinje, portirnice, objekti za radnike obezbjeđenja i slično.

Tip 2: pomoćni objekti infrastrukture kao što su: septičke bio-jame, bunari, cisterne za vodu, rezervoari, bistjerne, šahtovi, kotlarnice, uređaji za grijanje i hlađenje, plinski sistemi, solarni sistemi i slično.

Tip 3: pomoćni objekti uređenja terena kao što su: ograde, potporni zidovi, bazeni, fontane, nadstrešnice, pergole, manji sportski tereni, dječja igrališta i slično.

14. USLOVI I MJERE ZA ZAŠTITU ŽIVOTNE SREDINE

Za turističke objekte površine veće od 1000m², stambeno-poslovne objekte koji imaju više od 1000m² poslovnog prostora i garaže sa više od 200 parking mesta, shodno Zakonu o procjeni uticaja na životnu sredinu (Službeni list CG broj 75/18) i Uredbi o projektima za koje se vrši procjena uticaja na životnu sredinu (Službeni list RCG 20/07), neophodna je izrada Elaborata o proceni uticaja na životnu sredinu.

Shodno Zakonu o procjeni uticaja na životnu sredinu (Službeni list CG broj 75/18) i Uredbi o projektima za koje se vrši procjena uticaja na životnu sredinu (Službeni list RCG 20/07), i podnijeti zahtjev za procijenu potrebe izrade Elaborata o proceni uticaja na životnu sredinu.

Za objekte za koje nije propisana obaveza izrade procjene uticaja na životnu sredinu, potrebno je u projektnoj dokumentaciji predvideti mere zaštite od buke u skladu sa članom 19. Zakona o zaštiti od buke u životnoj sredini (Službeni list CG 28/11) i Pravilniku o zvučnoj zaštiti zgrada (Službeni list CG broj 50/16).

Na području DUP-a nalazi se jedan broj pojedinačnih primjeraka i niz grupa maslina. Masline i maslinjaci su zaštićeni Zakonom o maslinarstvu i maslinovom ulju. Maslinjaci, kao najvažniji i ambijentalno najdragocjeniji dio potkunjica (tradicionalne seoske bašte), čuvaju se u postojećoj formi, sa izvornim suvomeđama i terasama. Nije dozvoljena izgradnja staza ili betoniranje ovih površina. Suvomeđe, suhozidi, podzidi i terase se ne smiju rušiti. Dozvoljena je njihova rekonstrukcija isključivo tradicionalnim načinom zidanja (u suvo).

Obavezno je da se sve masline sačuvaju, a da se pojedina stabla maslina i drugi vrijedni primjerci zelenila, ukoliko je to zaista neophodno, presađe na novu poziciju u okviru iste urbanističke parcele uz neophodno pribavljanje odobrenja. Odobrenje za presađivanje maslina u maslinjaku izdaje organ lokalne uprave nadležan za poslove poljoprivrede – Sekretarijat za privredu opštine Budva, u roku od 30 dana od dana podnošenja zahtjeva za presađivanje. **Sječenje i presađivanje maslina starih preko 100 godina je zabranjeno na osnovu člana 15. Zakona o maslinarstvu i maslinovom ulju** ("Službeni list CG", 45/14).

Kada su u pitanju zaštićene biljne i životinjske vrste postupati u skladu sa Rješenjem o stavljanju pod zaštitu rijetkih, prorijeđenih, endemičnih i ugroženih biljnih i životinjskih vrsta ("Službeni list SRCG", 36/82). Rješenje je dostupno na sajtu Agencije za zaštitu životne sredine: www.epa.org.me

Ukoliko sa prilikom iskopa terena za izgradnju saobraćajnica i objekata naiđe na eventualne paleontološke ili mineraloške nalaze, koji predstavljaju geonasljeđe, obavezno je prekinuti radove, obavjestiti Agenciju, kako bi njihovi stručnjaci prikupili nalaze, odnosno izvršili neophodna istraživanja.

15. USLOVI I MJERE ZAŠTITE NEPOKRETNIH OBJEKATA UPISANIH U REGISTAR KULTURNIH DOBARA CRNE GORE I NJIHOVE ZAŠTIĆENE OKOLINE

Studijom zaštite kulturnih dobara u obuhvatu Prostornog plana posebne namjene za Obalno područje (Centar za konzervaciju i arheologiju Crne Gore, 2017), u skladu sa metodologijom, projektnim zadatkom i zakonom, obrađen je kompletan crnogorski priobalni pojas sa 439 kulturnih dobara sa osam srednjovjekovnih gradova (1927 objekata) i 471 evidentiranim dobrom sa potencijalnim kulturnim vrijednostima u šest primorskih opština: Ulcinj, Bar, Budva, Tivat, Kotor i Herceg Novi (izuzev dijela koji se nalazi u granicama NP Skadarsko jezero i NP Lovćen.

Studijom su date generalne konzervatorske smjernice i preporuke za održivo korišćenje kulturne baštine. Konzervatorske smjernice i preporuke su bazirane na upravljanju rizicima kojima je izložen potencijal graditeljske baštine u obuhvatu plana i sprječavanja svih radnji i aktivnosti kojima se može promijeniti njihovo svojstvo, osobenost i značaj, poštujući nacionalno zakonodavstvo, konzervatorske principe i savremene međunarodne standarde.

U Osmom poglavlju studije - Generalne konzervatorske smjernice, date su generalne preporuke o mjerama zaštite i režimima upravljanja i korišćenja kulturnih dobara i evidentiranih objekata i lokaliteta sa potencijalnim kulturnim vrijednostima na principima održivog korišćenja, sa podjelom po vrstama: arheološki lokaliteti, fortifikacioni objekti, infrastrukturni objekti, kulturno - istorijske cjeline, kulturni pejzaži, memorijalni objekti, profani objekti, sakralni objekti i područja. (Poglavlje 19.2.1 Implementacija studije kulturnih dobara u zahvatu PPPNOP, strana 211)

Od strane Miinistarstva održivog razvoja i turizma dostavljeni primjerak PPPNOP (propratni akt broj 06-1538/1 od 03.12.2018.godine) ne sadrži Studiju zaštite kulturnih dobara u obuhvatu Prostornog plana posebne namjene za Obalno područje. U elektronskom registru planske dokumentacije, takođe nema pomenute studije.

U okviru plana, odnosno predmetne lokacije, nema objekata koji su u popisu registrovanih spomenika kulture.

U slučaju kada se u okviru predmetne lokacije nalazi ili je u neposrednoj blizini registrovani spomenik kulture, prema kome se treba upravljati shodno Zakonu o zaštiti kulturnih dobara (Sl. list br. 49/10 i 40/11), ovaj sekretarijat po službenoj dužnosti pribavlja konzervatorske uslove u skladu sa članom 102 Zakona o zaštiti kulturnih dobara. Konzervatorski uslovi čine osnov za izradu konzervatorskog projekta u skladu sa članom 103 istog zakona. Na konzervatorski projekat se pribavlja saglasnost Uprave za zaštitu kulturnih dobara Crne Gore.

16. POTREBA IZRADE URBANISTIČKOG PROJEKTA

Za naselja i dijelove naselja koji predstavljaju nepokretna kulturna dobra od međunarodnog i nacionalnog značaja je obavezno donošenje urbanističkog projekta, što nije slučaj u ovom predmetu.

17. USLOVI ZA PRIKLJUČENJE OBJEKATA NA INFRASTRUKTURU I POSEBNI TEHNIČKI USLOVI

Prikazani su na izvodu iz DUP-a: karta vodovoda i kanalizacije, karta elektroenergetske mreže i postrojenja i karta telekomunikacija. Detaljnije tehničke uslove za priključenje ovaj Sekretarijat, po službenoj dužnosti, pribavlja za investitora.

Prilikom projektovanja, obaveza Projektanta je da poštuje tehničke preporuke EPCG koje su dostupne na sajtu www.epcg.me

Vodovodne i kanalizacione, elektro i tk instalacije u objektu i izvan njega projektovati u skladu sa važećim propisima i standardima, a priključenje objekta na naseljske infrastrukturne sisteme projektovati prema uslovima dobijenim od nadležnih javnih preduzeća i tretirati ih kroz idejna rješenja urbanističke parcele.

U slučaju kada se predmetna trasa izlazi na magistralni put, ovaj Sekretarijat po službenoj dužnosti, za investitora traži i tehničke uslove od Direkcije za saobraćaj, shodno članu 16. Zakona o putevima ("Službeni list RCG", br. 42/2004).

U slučaju kada se u okviru predmetne urbanističke parcele nalazi zaštitni pojas ili cjevovod regionalnog vodovoda, ovaj Sekretarijat po službenoj dužnosti, za investitora traži i tehničke uslove od Regionalnog vodovoda Crnogorsko primorje. Na osnovu člana 32 Pravilnika o određivanju i održavanju zona i pojaseva sanitarne zaštite i ograničenjima u tim zonama (Službeni list CG 66/09), pojas sanitarne zaštite određuje se oko glavnih cjevovoda i u zavisnosti od konfiguracije terena iznosi 2,0m od osovine cjevovoda sa obje strane. U pojasu zaštite nije dozvoljena izgradnja objekata, postavljanje uređaja i vršenje radnji koje na bilo koji način mogu zagaditi vodu ili ugroziti stabilnost cjevovoda.

Sastavni dio ovih urbanističko tehničkih uslova su posebni uslovi za izradu projektne dokumentacije izdati od strane nadležnih službi – DOO Vodovod i kanalizacija Budve.

18. USLOVI ZA OBJEKTE KOJI MOGU DA UTIČU NA PROMJENE U VODNOM REŽIMU

Investitor je dužan da radi izrade tehničke dokumentacije za izgradnju novog ili rekonstrukciju postojećeg objekta i izvođenje geoloških istraživanja i drugih radnji koje mogu trajno, povremeno ili privremeno uticati na promjene u vodnom režimu pribaviti vodne uslove, u skladu sa članom 114 Zakona o vodama (Službeni list RCG 27/07, Službeni list CG broj 73/10, 32/11, 47/11, 48/11 i 52/16). Pribavljanje vodnih uslova nije potrebno za korišćenje vode koja ne prelazi obim opšte upotrebe vode i u slučaju kada novi ili rekonstruisani stambeni objekat ili manji poslovni i drugi objekat (koji se gradi u skladu sa odgovarajućim prostornim planskim dokumentom) koji se priključuje na Javni vodovod i kanalizaciju, a vodu za potrebe objekta koristi samo za piće i sanitarne potrebe.

19. USLOVI ZA OBJEKTE KOJI MOGU DA UTIČU NA BEZBJEDNOST VAZDUŠNOG SAOBRAĆAJA

U okviru DUP-a ne postoji zona ograničenja prepreka aerodroma. Za privremene ili stalne objekte ili djelove objekta, van zone ograničenja prepreka aerodroma, čija je visina veća od 45m, potrebno je od Agencije za civilno vazduhoplovstvo Crne Gore dobiti saglasnost za izgradnju i postavljanje, kao i uslove za označavanje i održavanje. (Sigurnosni nalog broj 2016/001 rev 00, datum stupanja na snagu 01.08.2016.godine).

20. SAOBRAĆAJNI USLOVI

Uslovi priključenja na kolsku saobraćajnicu prikazani su na izvodu iz DUP-a: karta saobraćaja.

Urbanistička parcela mora imati obezbjeđen kolski pristup sa gradske saobraćajnice ili javnog puta. Izuzetno, u starim gradskim jezgrima u kojima ne postoji mogućnost obezbjeđivanja kolskog pristupa, urbanističkoj parceli se može obezbjeđiti samo pješački pristup sa gradske saobraćajnice ili javnog puta (član 51 Zakona o planiranju prostora i izgradnji objekata). U tom smislu, za izgradnju na katastarskoj parceli koje se ne graniči sa izvedenom saobraćajnicom, neophodno je prije podnošenja prijave građenja obezbjeđiti, sudskim putem, pravo službenosti prolaza.

| Namjena | Potreban broj PM, odnosno GM |
|--------------------------------------|---------------------------------------|
| STAN | 1.1 PM/stanu |
| APARTMANI | 1.1 PM/apartmanu |
| HOTELI U GRADU | 1 PM/ 2 ležaja |
| ADMINISTRATIVNO-POSLOVNE DJELATNOSTI | 1 PM/ 75m ² bruto površine |
| UGOSTITELJSKI SADRŽAJI | 1 PM/ 4 stolice |
| TRGOVINSKI SADRŽAJI | 1 PM/ 75m ² bruto površine |

21. USLOVI ZA NESMETANO KRETANJE INVALIDNIH LICA

Obezbijediti nesmetani pristup, kretanje, boravak i rad lica smanjene pokretljivosti, shodno Pravilniku o bližim uslovima i načinu prilagođavanja objekata za pristup i kretanje lica smanjene pokretljivosti i lica sa invaliditetom, Sl. list Crne Gore broj 43/13 i 44/15.

Na svakih deset jedinica mora se obezbijediti najmanje jedna stambena jedinica za nesmetan pristup, kretanje, boravak i rad lica smanjene pokretljivosti i lica sa invaliditetom. (član 6. Pravilnika).

Obavezna primjena elemenata pristupačnosti, propisana članom 46. Pravilnika, predviđa: za stambene objekte je iz člana 17, 18, 23 i 40, a za stambeno-poslovne iz člana 17,18 i 23 plus dio objekta poslovne namjene mora sadržati elemente pristupačnosti u zavisnosti od namjene poslovnog prostora.

22. USLOVI ZA RACIONALNO KORIŠĆENJE ENERGIJE

Shodno Zakonu o energetskej efikasnosti (Službeni list CG broj 29/10) i Pravilniku o minimalnim zahtjevima energetske efikasnosti zgrada (Službeni list CG broj 75/15) projektovanjem i izgradnjom objekata treba postići smanjenje gubitaka toplote iz objekata, poboljšanje toplotne izolacije spoljnih elemenata, povećanje toplotne efikasnosti pravilnom orijentacijom objekata i korišćenjem sunčeve energije, korišćenje obnovljivih izvora energije, te povećanje energetske efikasnosti sisteme grejanja.

Sadržaj Elaborata energetske efikasnosti objekta propisan je Pravilnikom o sadržaju elaborata energetske efikasnosti zgrada (Službeni list CG broj 47/13).

Analizirati lokaciju, orijentaciju i oblik kuće. Primjeniti visok nivo toplotne izolacije kompletnog spolnog omotača objekta i izbjegavati toplotne mostove. U cilju racionalnog korišćenja energije treba iskoristiti sve mogućnosti smanjenja korišćenja energije u objektima. Pri izgradnji objekata koristiti savremene termoizolacione materijale, kako bi se smanjila potrošnja toplotne energije.

Iskoristiti toplotne dobitke od sunca i zaštititi se od pretjeranog osunčanja. Koristiti održive sisteme protiv pretjerane insolacije – zasjena škurama, pergolama, zelenilom i slično, kako bi se smanjila potrošnja energije za vještačku klimatizaciju. Drvoredima i gustim zasadima smanjiti uticaj vjetra i obezbijediti neophodnu zasjenu u letnjim mjesecima. Nisko energetske tehnologije za grijanje i hlađenje se trebaju koristiti gdje god je to moguće. Pri proračunu koeficijenata prolaza toplote objekata uzeti vrijednosti za 30-25% niže od maksimalno dozvoljenih vrijednosti dozvoljenih za ovu klimatsku zonu.

Sunčani kolektori treba da budu skladno oblikovani i ukomponovani na najmanje uočljivim mjestima na objektu. Koristiti održive sisteme protiv prekomjerne insolacije (zasjenu škurama, građevinskim elementima, zelenilom i slično) kako bi se smanjila potrošnja energije za vještačku klimatizaciju. održivost fotovoltacionih ćelija treba ispitati u svrhu snadbevanja niskonaponskom strujom za rasvjetu naselja, kao i druge mogućnosti, poput punjenja električnih vozila.

U cilju stimulanja izgradnje energetski efikasnih objekata koji koriste solarnu energiju, Opština Budva je, Odlukom o naknadi za komunalno opremanje gradskog zemljišta (Službeni list CG – opštinski propisi, broj 01/15), predvidjela da se naknada umanjuje za 200€ po 1m² ugrađenog solarnog kolektora – panela.

Neposredna blizina mora uslovljava relativno mala godišnja kolebanja temperature vazduha – godišnja temperaturna amplituda iznosi 16,4°C. Ipak ističe se visoka temperatura ljetnjih mjeseci u toku kojih se javlja prosječno 25 dana sa žegom (30°C i više). Za potrebe proračuna koristiti podatke Hidrometeorološkog zavoda o klimatskim i hidrološkim karakteristikama zone u kojoj se nalazi predmetna lokacija.

23. USLOVI ZA ODVOŽENJE ČVRSTOG OTPADA

Mjesta za postavljanje kontejnera za smeće predvideti na urbanističkoj parceli. Nije dozvoljeno postavljanje kontejnera na površinama namijenjenim za parkiranje vozila. Mjesta u objektu ili niše za postavljanje kontejnera za smeće kao i njihov potreban broj predvidjeti u saradnji sa nadležnim komunalnim preduzećem, a imajući u vidu produkciju čvrstog komunalnog otpada. Pri tome voditi računa o porastu broja korisnika prostora tokom ljetnjih mjeseci, pa stoga broj kontejnera i periodiku njihovog pražnjenja prilagoditi količini smeća. Poštujući prethodne uslove mjesta za postavljanje kontejnera za smeće trebaju biti što bliže javnim saobraćajnicama uz minimalnu denivelaciju (bez ivičnjaka) u odnosu na saobraćajnicu, sa padom od 5 % prema saobraćajnici. Niše za postavljanje kontejnera za smeće moguće je sa tri strane vizuelno izolovati zelenilom ili zidanim ogradama čija visina ne može biti veća od 1,50 m

24. MOGUĆNOST FAZNE IZGRADNJE

Za objekat:

Na osnovu Zakona o planiranju prostora i izgradnji objekata i člana 76 kroz izradu idejnog rješenja može se odrediti faznost gradnje (tehničko-tehnološka i funkcionalna cjelina) objekata. Dozvoljena je fazna izgradnja, tako da konačno izgrađeni objekat ne prelazi maksimalne propisane površine pod objektom i spratnost, a ove vrijednosti mogu biti i manje.

Za urbanističku parcelu ili više urbanističkih parcela:

Na osnovu UT uslova, kod urbanističkih parcela na kojima je planom predviđena izgradnja više objekata, potrebno je uraditi revidovano idejno rješenje kompletne urbanističke parcele ili više susjednih urbanističkih parcela (čl. 76 važećeg Zakona), Idejnim rješenjem se utvrđuje generalna koncepcija za izgradnju objekata, a naročito: uklapanje objekta u prostor, položaj objekta u okviru lokacije i prema susjednim objektima.

Za građenje na dijelu urbanističke parcele:

Članom 237 važećeg zakona je predviđeno da se do donošenja Plana generalne regulacije Crne Gore može graditi na dijelu urbanističke parcele, ako nedostajući dio urbanističke parcele ne utiče na funkcionalnost i pristup objektu i uz uslov da se urbanistički parametri za cijelu urbanističku parcelu umanje za nedostajući dio.

Kroz izradu idejnog rješenja provjeriti, da li predmetna izgradnja na dijelu urbanističke parcele, na bilo koji način ugrožava valorizaciju preostalog dijela urbanističke parcele.

25. NAPOMENA

Tekstualni i grafički dio predmetnih planova, kojim su propisani način izgradnje objekata, uslovi za priključenje na infrastrukturu i uslovi za uređenje urbanističke parcele, sastavni su dio urbanističko-tehničkih uslova i dostupni su na sajtu www.planovidozvole.mrt.gov.me/LAMP/PlanningDocument?m=BD i www.budva.me

Investitor može graditi objekat na osnovu prijave, kod nadležne Urbanističko-građevinske inspekcije i sledeće dokumentacije propisane članom 91 važećeg zakona:

- Saglasnost glavnog gradskog arhitekta na idejno rešenje
- Ovjerenog glavnog projekta
- Izveštaja o pozitivnoj reviziji glavnog projekta
- Dokaza o osiguranju od odgovornosti projektanta koji je izradio odnosno revidenta koji je revidovao glavni projekat u skladu sa Zakonom o planiranju prostora i izgradnji objekata i Uredbi o minimalnoj sumi osiguranja od profesionalne odgovornosti u oblasti izgradnje objekata (Sl. list CG broj 68/17)
- Ugovora o angažovanju izvođača radova
- Ugovora o angažovanju stručnog nadzora
- Dokaza o pravu svojine na zemljištu, odnosno drugom pravu na građenje na zemljištu ili dokaz o pravu svojine na objektu, odnosno drugom pravu na građenje, ako se radi o rekonstrukciji objekta

Sadržaj idejnog rešenja definisan je Stručnim uputsvom Ministarstava održivog razvoja i turizma, broj 101-26/99 od 14.03.2018.godine. Način podnošenja zahtjeva glavnom državnom arhitekti, za davanje saglasnosti na idejno rešenje preciziran je Obavještenjem MORT-a od 21.12.2017.godine.

Uputstvo i Obavještenje su dostupni na sajtu Ministarstava održivog razvoja i turizma: <http://www.mrt.gov.me/rubrike/zakonska-regulativa/137389/Zakonska-regulativa-iz-oblasti-planiranja-prostora.html>

Idejno odnosno glavni projekat, mora biti urađen u skladu sa Pravilnikom o načinu izrade i sadržini tehničke dokumentacije (objavljen u Službenom listu CG broj 44/18) u 10 primeraka (3 primjerka u analognom i 7 primjeraka u digitalnom formatu), saglasno odredbama Člana 212 Zakona o planiranju prostora i izgradnji objekata.

22. PRILOZI

Kopije grafičkog i tekstualnog dijela predmetnih planova,
List nepokretnosti, Kopija katastarskog plana,
Tehnički uslovi DOO Vodovod i Kanalizacija Budva

Dostavljeno:

- Podnosiocu zahtjeva
- Urbanističko-građevinskoj inspekciji
- a/a

Samostalni savjetnik I
mr Mladen Ivanović dip.ing.arh.



PRILOG III

Vojvođanska ulica

k.p.2108

regulaciona linija

+120
G.L.

+120
G.L.

k.p.2188

pešački
ulaz

PREDMETNI OBJEKAT
Su + Pr + 6

rampa 5%
kolski
ulaz

garaža

Su+P+5


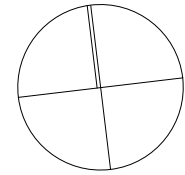
k.p.2187

k.p.2186


k.p.2189

P+1


N



Zelena površina



Kolovoz



Pešački saobraćaj

| r.br. | Etaža | Površina(m ²) |
|---------|-----------|---------------------------|
| -01 | Suteren | 345.10 |
| 00 | Prizemlje | 219.41 |
| 01 | I Sprat | 245.80 |
| 02 | II Sprat | 245.80 |
| 03 | III Sprat | 245.80 |
| 04 | IV Sprat | 245.80 |
| 05 | V Sprat | 245.80 |
| 06 | VI Sprat | 238.01 |
| Ukupno: | | 1686.42 |

PRILOG
SITUACIJA
RAZMJERA
1:250

PRILOG IV

Crna Gora
OPŠTINA BUDVA
Sekretarijat za urbanizam i
održivi razvoj
Broj:06- 063- u- 193/3
Budva, 20.05.2019.godine

Sekretarijat za urbanizam i održivi razvoj, na osnovu člana 13. Zakona o procjeni uticaja na životnu sredinu ("Službeni list CG", broj 75/18), u postupku sprovedenom po zahtjevu investitora "BONILA"d.o.o.Budva, odgovorno lice Jovanović Miroslav, broj 06-063-u-193/1 od 25.04.2019.godine, za odlučivanje o potrebi procjene uticaja na životnu sredinu izgradnje apartmanskog bloka, na urbanističkoj parceli 17.10, blok 17, na katastarskoj parceli 2187/1 KO Budva, u zahvatu DUP-a "Budva centar", na teritoriji Opštine Budva, te člana 116 Zakona o upravnom postupku ("Službeni list RCG", br. 56/14, 20/15, 40/16 i 37/17), d o n o s i :

R J E Š E N J E

- 1. Utvrđuje** se da je za projekat – izgradnja apartmanskog bloka, na urbanističkoj parceli 17.10, blok 17, na katastarskoj parceli 2187/1 KO Budva, investitora "BONILA"d.o.o.Budva, **potrebna procjena uticaja na životnu sredinu.**
- 2. Nalaže** se investitoru "BONILA"d.o.o.Budva, odgovornom licu Jovanović Miroslavu, da za predmetni projekat - izgradnja apartmanskog bloka, na urbanističkoj parceli 17.10, blok 17, na katastarskoj parceli 2187/1 KO Budva, **izradi Elaborat procjene uticaja na životnu sredinu** i isti dostavi Sekretarijatu za urbanizam i održivi razvoj na dalje odlučivanje.

O b r a z l o ž e n j e

"BONILA"d.o.o.Budva, odgovorno lice Jovanović Miroslav, se obratio Sekretarijatu za urbanizam i održivi razvoj zahtjevom broj 06-063-u-193/1 od 25.04.2019.god., kao nadležnom organu, radi odlučivanja o potrebi procjene uticaja na životnu sredinu izgradnje apartmanskog bloka, na urbanističkoj parceli 17.10, blok 17, na katastarskoj parceli 2187/1 KO Budva, u zahvatu DUP-a "Budva centar".


Uz uredan zahtjev za odlučivanje o potrebi procjene uticaja predmetnog projekta na životnu sredinu priložena je dokumentacija propisana Pravilnikom o sadržaju dokumentacije koja se podnosi uz zahtjev za odlučivanje o potrebi procjene uticaja na životnu sredinu (»Sl.list Crne Gore« 14/07).

Nakon razmatranja, podnijetog zahtjeva i ocjene mogućih uticaja predmetnog projekta u skladu sa Listom II Uredbe o projektima za koje se vrši procjena uticaja na životnu sredinu (" Sl.list RCG"br.20/07, "Službeni list CG", broj 47/13 i 53/14) - redni broj 12 tačka (b) Sekretarijat za urbanizam i održivi razvoj je konstatovao da predmetni zahtjev sadrži podatke relevantne za odlučivanje.

Postupajući po zahtjevu nosioca projekta, a shodno odredbama člana 12. Zakona o procjeni uticaja na životnu sredinu ("Službeni list CG",br.75/18), Sekretarijat za urbanizam i održivi razvoj obavijestio je zainteresovanu javnost, organizovao javni uvid i obezbijedio dostupnost podataka i dokumentacije nosioca projekta.

U ostavljenom roku nije bilo zainteresovanih lica za uvid u dokumentaciju.

Razmatranjem predmetnog zahtjeva nosioca projekta i podataka o predmetnoj lokaciji, karakteristikama i mogućim uticajima navedenog projekta na životnu sredinu, Sekretarijat za urbanizam i održivi razvoj utvrdio je potrebu procjene uticaja.



Razlozi za utvrđivanje izrade elaborata procjene uticaja na životnu sredinu su sledeći:

- Predmetna lokacija se nalazi u zahvatu DUP-a "Budva centar", na urbanističkoj parceli 17.10, blok 17, na katastarskoj parceli 2187/1 KO Budva, u zahvatu DUP-a "Budva centar". Sekretarijat za urbanizam i održivi razvoj je planiranu izgradnju propisao izdatim urbanističko-tehničkim uslovima, broj 06-061-949/3-2018, od 27.02.2019.godine. na predmetnoj parceli se nalazi porodična stambena zgrad , koja se prije izgradnje novog objekta, ruši i uklanja sa parcele. Pristupni put i pješački prilaz za ovu urbanističku parcelu je predviđen sa postojeće saobraćajnice, odnosno iz Vojvodjanske ulice. Okruženje lokacije pripada gusto naseljenom području, sa već izgrađenim individualnim stambenim objektima, javnim i turističkim objektima. Do predmetne lokacije su razvedene infrastrukturne mreže: vodovodna i kanalizaciona mreža, elektroenergetska mreža, TT mreža i saobraćajna komunikacija.

- Lokacija se nalazi van zone vodoizvorišta, ne pripada zaštićenom području, dok drugih zaštićenih prirodnih dobara i područja nema u neposrednoj blizini. Slovenska plaža i more se nalaze na udaljenosti od 280m.

- Predmetni projekat prema idejnom rješenju predviđa izgradnju objekta koji u osnovi zauzima 245,80 m², a maksimalna bruto razvijena građevinska površina je 1686,42 m². U skladu sa urbanističko-tehničkim uslovima imaće spratnost Po + Pr +6 (podrum, prizemlje i šest spratova). Na nivou podrumске etaže predviđena je garaža za parkiranje vozila, sa ukupno 23 parking mjesta. Ispred objekat planirana su 3 parking mjesta , na otvorenom prostoru. U prizemlju objekta je planirana 4 apartmana, na prvom spratu 4 apartmana, na drugom i trećem spratu po 3 apartmana, na četvrtom 4, na petom 2 i na šestom spratu 1 apartman. Ukupan broj apartmana u planiranom apartmanskom bloku je 21. Raspored površina objekta po etažama je : podrum (garaža) 345,10 m² , prizemlje 219,41m², I sprat 245,80 m², II sprat 245,80 m², III sprat 245,80 m², IV sprat 245,80 m², V sprat 245,80 m² i VI sprat 238,10 m², što ukupno iznosi 2031,61m² . Maksimalna bruto razvijena građevinska površina je 1686,42 m², jer se podrumска etaža, u površini od 345,10 m² , ne uračunava u površinu od 2031,61 m² koja predstavlja ukupnu površinu objekta razrađenu po svim etažama.

- Mogući značajni uticaji predmetnog objekta odnose se na zemljište, podzemne vode, vazduh, vibracije i buku (mogući uticaji: eventualne incidentne situacije kao što su izlivanje goriva, ulja ili sredstava za izolaciju u toku izgradnje, usled neadekvatnog zbrinjavanja komunalnog otpada i otpadnih voda u toku eksploatacije objekta, eventualna pojava požara), kao i kumulativna dejstva sa drugim objektima u okruženju.

Izradom elaborata procjene uticaja obezbijediće se neophodni podaci, predvidjeti negativni uticaji projekta na životnu sredinu, utvrditi odgovarajuće mjere zaštite i definisati program praćenja uticaja na životnu sredinu u toku izvođenja, funkcionisanja projekta, kao i u slučaju havarije.

Imajući u vidu predhodno navedeno, odnosno činjenicu da je odlučeno o potrebi procjene uticaja, to je nosiocu projekta, utvrđena obaveza izrade Elaborata procjene uticaja kao što je odlučeno u tački 2.ovog rješenja.

Nosilac projekta može, shodno odredbama člana 15. ovog Zakona, podnijeti ovom Sekretarijatu , zahtjev za određivanje obima i sadržaja elaborata na životnu sredinu.

Investitor projekta "BONILA"d.o.o.Budva, odgovorno lice Jovanović Miroslav, dužan je shodno odredbama člana 17 ovog Zakona podnijeti Sekretarijatu za urbanizam i održivi razvoj, zahtjev za davanje saglasnosti na Elaborat procjene uticaja na životnu sredinu, najkasnije u roku od dvije godine od dana prijema rješenja o potrebi procjene uticaja.

Shodno navedenom, Sekretarijat za urbanizam i održivi razvoj na osnovu sprovedenog postupka odlučivanja o potrebi procjene uticaja po zahtjevu nosioca projekta, primjenom člana 13. stav 1, a u vezi sa članom 5 stav i tačka 2 ovog Zakona, odlučio je kao u dispozitivu ovog rješenja.


PРАВNA POUKA: Protiv ovog rješenja može se izjaviti žalba Glavnom administratoru, u roku od 15 dana od dana prijema rješenja. Žalba se taksira sa 5,00 €, a predaje se preko ovog Sekretarijata.

Obradivači:

Rukovodilac sektora za
zaštitu životne sredine,
Anda Popović, dipl. ing. zaš. živ. sredine



Samostalni savjetnik I,
Desa Simović, dipl. pravnik



saglasan :

SEKRETAR,
Stevó Davidović



Dostavljeno:

- nosiocu projekta "BONILA" d.o.o. Budva,
odgovornom licu Jovanović Miroslavu
- u javnu knjigu o sprovedenim postupcima
- a/a