

**ZAHTJEV ZA ODLUČIVANJE O POTREBI IZRADE
ELABORATA O PROCJENI UTICAJA NA ŽIVOTNU SREDINU**

**INVESTITOR: BOŽOVIĆ DEJAN, BOŽOVIĆ MARKO i
BOŽOVIĆ MARIJANA**

OBJEKAT: TURISTIČKI OBJEKAT - HOTEL 4*

LOKACIJA: BUDVA

Septembar 2019. god.

1. OPŠTE INFORMACIJE

Podaci o nosiocu projekta:

Nosioc projekta: **Božović Dejan, Božović Marko i Božović Marijana**

Kontakt osoba: **Božović Dejan**

Adresa: **Blaža Jovanovića br. 20., 85310 Budva**

Broj telefona: **+382 69 654 604**

e-mail: **dekifish@gmail.com**

Pun naziv projekta: TURISTIČKI OBJEKAT - HOTEL 4*

Lokacija: BUDVA

2. OPIS LOKACIJE

Izgradnja Turističkog objekta - Hotla 4*, planirana je na urbanističkoj parceli br. 21.2. koju čine katastarske parcele br. 2140/2 i 2141/1 KO Budva, blok br. 21., DUP „Budva - Centar” - Izmjene i dopune u Budvi.

Površina urbanističke parcele 21.2., iznosi 1.485,00 m².

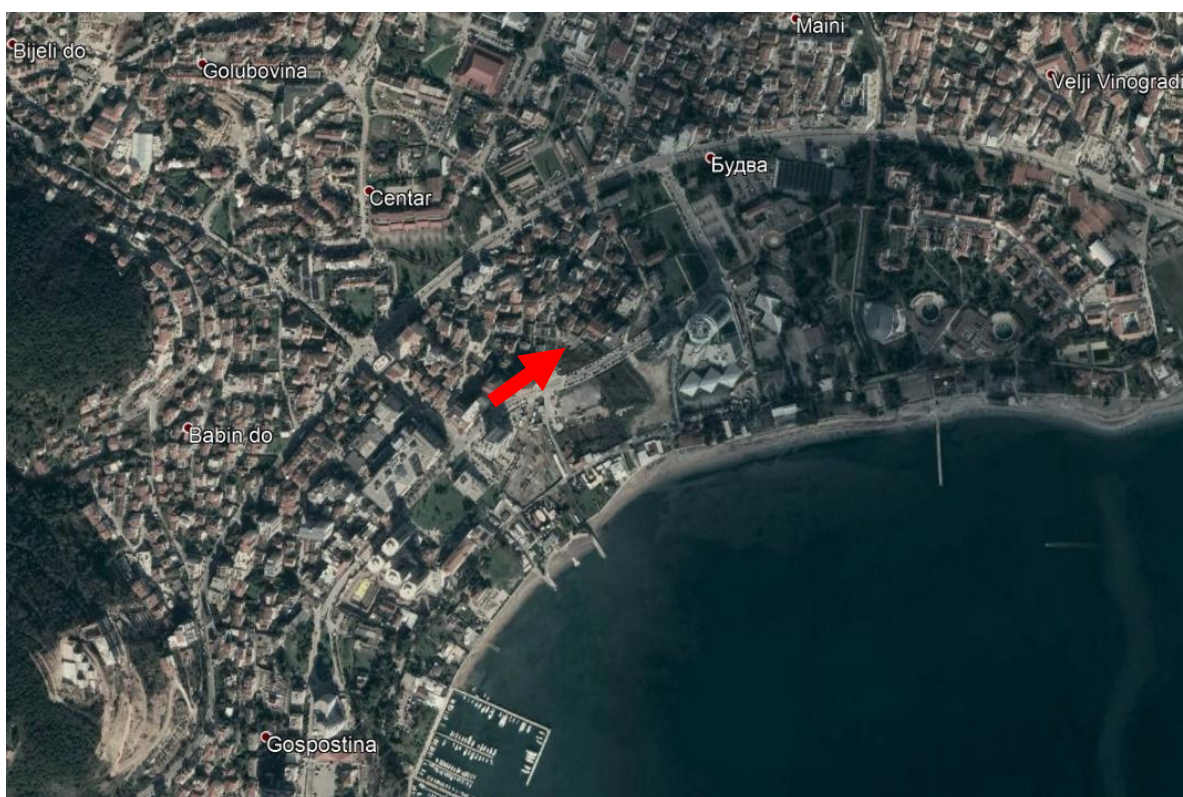
Kopija plana i list nepokretnosti parcele data je u prilogu I

Položaj lokacije objekta u Budvi prikazana je na slici 1., dok je na slici 2. prikazana lokacija objekta sa užom okolinom.

Lokacija objekta, odnosno urbanistička parcela br. 21.1, nalaze se u centru Budve u Mediteranskoj ulici.

Na lokaciji se nalazi postojeći stambeni objekat, spratnosti Pr+1, koji je predviđen za uklanjanje.


Prilaz lokaciji objekta je omogućen sa zapadne strane sa lokalne ulice.



Slika 1. Položaj lokacije objekta u Budvi (označen strelicom)

U morfološkom pogledu šire područje lokacije pripada priobalnom dijelu. Odlikuje se izrazitim, lako uočljivim strukturnim elementima, antropogeno izmijenjene-urbanizovane teritorije, a u njegovom pejzažu uočava se kontrast mora i u dubokom zaleđu uzvišenja, tj. planina.

Sa pedološkog aspekta u okruženju lokacije prisutna su aluvijalna zemljišta-fluvisol, a to su mlada zemljišta koja sačinjavaju aluvijalni nanosi.



Slika 2. Lokacija objekta (označen strelicom) sa užom okolinom

U geološkoj građi lokacije učestvuju kvartarni deluvijalni, proluvijalno aluvijalni i marinski sedimenti u čijoj osnovi su karbonatne (krečnjaci) i silicijske (rožnaci) stijene jurske starosti.

Sa hidrogeološkog aspekta predmetnu lokaciju izgrađuju vodonepropusne stijene predstavljene glinama i dobro vodopropusne stijene, predstavljene šljunkovito-pjeskovitim sedimentima.

Prema karti seizmike regionalizacije teritorije Crne Gore (B.Glavatović i dr. Titograd, 1982.) posmatrano područje, kao i cijelo Crnogorsko primorje pripada zoni sa osnovnim stepenom seizmičkog intenziteta 9^o MCS skale.

Na lokaciji i njenoj blizini nema značajnijih površinskih vodotokova niti stalnih izvora slatke vode, a more je od lokacije udaljeno oko 200 m vazdušnom linijom.

Klima posmatranog područja ima sve odlike mediteranske klime sa blagim i kišnim zimama i toplim i relativno sušnim ljetima. Srednje mjesečne temperature vazduha se kreću od 7,7 °C u januaru do 24,1 °C u julu. Srednje godišnje temperature vazduha iznose 15,8 °C

Godišnja količina padavina je relativno visoka i iznosi 1.578 mm. Veći dio padavina padne tokom jeseni i zime.

Najčešće duva južni vjetar (jugo) i sjeverni (bura) u zimskim mjesecima, dok je ljeti najčešći vjetar maestral koji donosi lijepo vrijeme.

Lokacija ne pripada zaštićenom području i na samoj lokaciji nema nepokretnih prirodnih i kulturnih dobra.

Okruženje lokacija na kojoj se planira izgradnja objekta pripada gusto naseljenom području u kome se u toku turističke sezone, koja je zadnjih godina sve duža, broj posjetilaca enormno povećava.

Šire okruženje lokacija pripada izgrađenom području u kome se pored individualnih stambenih objekata nalazi veliki broj javnih i turističkih objekata, odnosno smještajnih kapaciteta.

Od infrastrukturnih objekata na lokaciji i njenoj okolinie postoji prilazna saobraćajnica, vodovodna i kanalizaciona mreža, elektroenergetska mreža i TT mreža.

3. KARAKTERISTIKE PROJEKTA

Od strane Sekretarijata za urbanizam i održivi razvoj Opštine Budva, Nosiocu projekta izdati su Urbanističko tehnički uslovi br. 06-061-767/3 od 02. 07. 2019. god. za izradu tehničke dokumentacije za izgradnju Turističkog objekta - Hotela, na urbanističkoj parceli br. 21.2. koju čine katastarske parcele br. 2140/2 i 2141/1 KO Budva, blok br. 21., DUP „Budva - Centar” - Izmjene i dopune u Budvi.

Urbanističko tehnički uslovi dati u prilogu II.

Prema UT uslovima pretežnu namjenu posmatranog prostora čine: stanovanje srednjih gustina, stanovanje većih gustina, mješovito stanovanje - stanovanje sa komercijalnim sadržajem. Takođe, kao dopunska namjena prostora predviđa se stanovanje u funkciji turizma i višeporodično stanovanje sa komercijalnim sadržajem.

Prema UT uslovima, indeks zauzetosti je 0,63, indeks izgrađenosti i 3,29, maksimalna BRGP objekta iznosi 4.887,52 m² a maksimalna površina pod objektom je 1.485,00 m².

Prema Idejnom rješenju, indeks zauzetosti je 0,58, indeks izgrađenosti i 2,54, maksimalna BRGP objekta iznosi 4.772,39 m², a maksimalna površina pod objektom je 1.485,00 m².

Maketa objekta prikazana je na slici 3.



Slika 3. Maketa objekta

Predviđena spratnost Turističkog objekta-hotela je Po+Pr+6 (podrum, prizemlje i šest spratova).

Teren je skoro ravan. Kolski i pešački prilaz objektu je omogućen neposredno preko saobraćajnica na jugoistočnoj i severozapadnoj strani urb. parcele odakle se pristupa podzemnoj garaži čiji je ulaz pozicioniran po sredini bočnog pročelja objekta, na jugozapadu. Sa jugoistočne saobraćajnice se takođe direktno pristupa lokalima u prizemlju koji su u funkciji pružanja hotelskih usluga i turizma (apoteka,

kozmetički/frizerski salon, suvenirnica, dečija igraonica i sl.). kao i spoljnim ulaz u hotel je na severoistočnoj strani objekta.

U podzemnoj etaži je projektovan prostor za garažiranje vozila, tako da se, uz parking mesta na samoj parceli, zadovolji potreban broj parking mesta.

Pored garažnog prostora, u podzemnoj etaži je predviđen i potreban broj tehničkih prostorija i magacinskog prostora za lokale u prizemlju.

Iz podzemne etaže se ostalim spratovima pristupa preko 3 nezavisne komunikacione vertikale: jedna vertikala sa liftom i stepeništem je projektovana samo u nivou dve etaže, za vežu garaže sa lokalom. Druge dve vertikale su potpuno nezavisne i izolovane od lokala i direktno povezuju liftom i stepeništem garažu sa etažama lamele A odnosno lamele B, koje su projektovane od 1. sprata.

Na spratnim etažama predviđeni su smeštajni kapaciteti, ukupno 47 smeštajnih jedinica.

I sprat : hol sa hotelskim barom, hotelski restoran sa kuhinjom i toaletima, kancelarije

Lamela A 2 dvokrevetne sobe

Lamela B 3 dvokrevetne sobe

Tipski sprat (spratovi II, III i IV, V):

Lamela A: 4 dvokrevetne sobe i 1 jednosobni apartman

Lamela B: 4 dvokrevetne sobe i 1 jednosobni apartman

VI sprat :

Lamela A: 1 trosobni apartman

Lamela B: 1 trosobni apartman

Prema zahtevu iz UT uslova, potrebe za parkiranjem rešene su u okviru parcele, tačnije u podzemnoj garaži, prema Pravilniku o vrstama, minimalnim-tehničkim uslovima i kategorizaciji ugostiteljskih objekata (Sl. list RCG br. 63/11 od decembra 2011, 47/12, 8/15), za kategorizaciju hotela 4*, i usklađene su sa stepenom motorizacije za grad Budva pa je broj parking mestanajmanje 20% od broja smeštajnih jedinica, tako da za 47 smeštajnih jedinica treba predvideti 10 parking mesta. Za trgovinske sadržaje u lokalu potrebno je obezbediti 1 PM na 75 m² bruto površine lokala. Bruto površina lokala iznosi 724.11 m² pa je za lokale potrebno predvidjeti dodatnih 10 parking mesta (ukupno 20 PM). Prema idejnom rešenju, 22 PM je obezbeđeno u garaži, čime je zadovoljen potreban broj parking mjesta.

Objekat je tako postavljen da poštuje zadate uslove regulacije, zadatu zonu gradnje i elemente nivelacije i regulacije zadate UT uslovima.

Površine objekta po etažama prikazane su u tabeli 1.

Tabela 1. Raspored površina objekta po etažama

Rb.	Etaža	Površina [m ²]
		Bruto
1.	Podrum (Garaža)	989,95
4.	Prizemlje	863,55
5.	I sprat	687,00
6.	II sprat	459,03
7.	III sprat	459,03
8.	IV sprat	459,03
9.	V sprat	459,03
10.	VI sprat	395,77
UKUPNO:		4.772,39

Slobodne površine lokacije biće kultivisane prema projektu uređenja prostora, a sa aspekta ozelenjavanja akcenat će se dati na dekorativno-rekreativnoj funkciji zelenila uz korišćenje autohtonih vrsta i vrsta mediteranskog podneblja.

Situacioni plan objekta dat je u prilogu III.

Konstrukcija i materijalizacija

Objekat je konstruktivno riješen u skeletnom armirano-betonskom sistemu stubova, zidova i greda.

Fasada objekta je jednim svojim delom obložena prirodnim kamenom lokalnog porekla. Ostatak fasade je projektovan u demit sistemu.

Spoljna vrata i prozori su od AL bravarije eloksirane u boju drveta.

Ograde na terasama su delom zidane i u svom višem delu od kovanog gvožđa.

Podovi na svim terasama se oblažu klinker keramikom i izoluju kondorom.

Svi unutrašnji zidovi i plafoni su malterisani krečnim malterom, gletovani a zatim bojeni poludisperzijom u bijeloj boji. U kupatilima je predviđeno oblaganje zidova keramičkim pločicama do plafona.

U svim prostorijama predviđena je keramika kao završna podna obloga, osim u apartamanu na petom spratu gde se podovi dnevnne sobe i spavaćih soba oblažu parketom. Sva unutrašnja stolarija je od punog drveta-hrasdtovina I klase.

Izolacija obuhvata izradu termo i hidro izolacije na objektu. Hidroizolacija suterenskih zidova i temelja planirana je u tri sloja na bazi bitumena. Krovna površina se izoluje bitumeniziranim trakama varenim na spoju u dva sloja.

Termoizolacija objekta je predviđena sa spoljne strane fasadnih zidova kompaktnom fasadom tipa, „demit“. Termoizolacija krova je predviđena sa „strirodurom“ postavljenim preko hidroizolacije.

Prateće instalacije

U objektu su predviđene sve vrste instalacija koje zahtijeva predviđeni standard objekta ili se to zahtijeva prema higijensko-tehničkim uslovima i standardima za ovu vrstu objekata.

Napajanje objekta električnom energijom sa elektrodistributivne mreže predviđeno je shodno uslovima nadležne Elektrodistribucije Budva, a napajanje se vrši preko glavnog razvodnog ormara objekta. U objektu su predviđene instalacije opšte potrošnje i osvetljenja, instalacije uzemljenja i gromobrana i instalacije dojava požara.

U objektu su predviđene i instalacije slabe struje kao što su: Sistema detekcije i dojava požara; Sistema CO detekcije u garaži; SKS-a; IP videointerfonskog sistema; Sistema video nadzora; Sistema distribucije TV signala; Sistema ozvučenja; Protivprovalnog i SOS sistema; Smart sistema u apartmanima; TK priključka i rampe na ulazu u garažu.

Kao rezervni izvor napajanja u slučaju nestanka električne energije predviđa se automatski dizel električni agregat (DEA) u kontejnerskoj izradi, koji će biti smješten u kontejneru pored objekta. U slučaju da važni potrošači u objektu ostanu bez napona spoljašnje mreže, automatski se vrši prebacivanje tereta mreža-agrega.

U objektu su predviđene instalacije grejanja, klimatizacije i ventilacije i to:

- grijanje i klimatizacija lokala i smještajnih jedinica,
- ventilacija kuhinja i sanitarnih prostorija,
- nadpritisna ventilacija i

-
- ventilacija i odimljavanje garaže,
 - priprema sanitarne tople vode pomoću solarnih panela,

U prostorijama objekta predviđen je split sistem klimatizacije za grejanje i hlađenje, koji će u zimskom periodu obezbjeđivati temperaturu od +20 °C, a u ljetnjem od +26 °C.

Projektom je riješena redovna ventilacija garaže, na bazi maksimalno dozvoljenih koncentracija štetnih gasova (CO). Sistem redovne ventilacije je urađen tako da može odsisavati sve štetne produkte sagorijevanja iz automobilskih motora, ali se može koristiti i za odsisavanje svih zaostalih gasova i zaostalog dima nakon gašenja eventualnog požara.

Nadoknada svježeg vazduha za ventilaciju garaže je obezbijeđena preko posebnih aksijalnih ventilatora direktno iz zone dvorišta u prostor garaže.

U garaži je predviđena instalacija za detekciju ugljenmonoksida (CO), koja je povezana sa sistemom ventilacije. Instalacija za detekciju CO (na 50 ppm) se sastoji od centralnog uređaja na koji se povezuju senzori koji se postavljaju pod plafonom garaže.

Priključenje objekta na gradsku vodovodnu mrežu predviđeno je cijevima odgovarajućeg prečnika, a prema uslovima JP „Vodovod i kanalizacija” Budva.

Vodovodnu mrežu u objektu sačinjavaju: horizontalni razvodi riješeni ispod ploče prizemlja, vodovodne vertikale i ogranci koji povezuju pojedine sanitarne uređaje. Dimenzije cijevi i fazonskih komada planirane su prema hidrauličkom proračunu.

Vodovodna mreža mora biti hidraulički ispitana. Ispitivanje se vrši prije postavljanja toplotne izolacije, a može se vršiti i po sekcijama.

Za potrebe gašenja požara predviđena je posebna vodovodna mreža, prema Elaboratu za gašenje požara.

Instalacija fekalne kanalizacije biće urađena u skladu sa projektnim rješenjem. Dimenzije cijevi i fazonskih komada su planirane prema hidrauličkom proračunu.

Sanitarne vode će se iz svih sanitarnih uređaja odvoditi u gradsku kanalizacionu mrežu. Priključak će biti urađen preko novoprojektovan šahte koja će se nalaziti na trotoaru.

Nakon završetka radova na montaži kanalizacije, vrši se njeno ispitivanje na prohodnost i vodopropustljivost, a nakon montaže sanitarnih uređaja i provjera funkcionalnosti.

Vode iz huhinje prije upuštanja u kanalizacionu mrežu prolaziće kroz mali huhinjski separator radi njihovog odmašćivanja.

Takođe, vode od pranja garaže, koje mogu biti opterećene zemljom, pijeskom i lakim tečnostima od prisustva kola, prije upuštanja u kanalizacioni sistem propuštaju se kroz separator gdje se vrši njihovo prečišćavanje, odnosno taloženje zemlje i pijeska i odvajanje lakih tečnosti (goriva, masti i ulja).

Atmosferske vode sa krova objekta, pomoćnu olučnih cijevi od pocinčanog lima se skupljaju i pomoću cjevovoda, pošto nijesu opterećene nečistoćama, direktno odvode u uličnu kanalizaciju.

Materijal od rušenja postojećih objekata i iskopa za temeljenje novog objekta, kao i sav građevinski otpad, koji će se javiti u fazi izgradnje objekata biće kontrolisano sakupljan, a nadležno preduzeće će ga redovno transportovati na za to predviđenu lokaciju.

U toku eksploatacije objekta, privremeno deponovanje smeća, do evakuacije na gradsku deponiju komunalnim vozilima, biće obezbijeđeno na sabirnom punktu koji će biti potpuno obezbijeđeni sa higijenskom zaštitom u tipiziranim posudama - kontejnerima.

4. KARAKTERISTIKE MOGUĆEG UTICAJA PROJEKTA NA ŽIVOTNU SREDINU

Izgradnja Turističkog objekta - Hotela u Budvi neće predstavljati bitan izvor zagađivanja životne sredine. Svi efekti se mogu ispoljavaju u okviru dva tipa uticaja, koji prema trajanju mogu biti privremenog i trajnog karaktera.

Prvu grupu predstavljaju uticaji koji se javljaju kao posljedica izgradnje objekta i po prirodi su većinom privremenog karaktera.

Prilikom izgradnje objekta do narušavanja kvaliteta vazduha može doći uslijed uticaja izduvnih gasova iz mehanizacije koja će biti angažovana na izgradnji objekta, zatim uticaja lebdećih čestica (prašina) koje će se dizati uslijed iskopa materijala, kao i uslijed transporta materijala od iskopa.

Prilikom izgradnje objekta okolo lokacije mora biti podignuta zaštitna ograda-zastor koja će spriječiti ugrožavanje okolnog prostora od prašine.

Procjenjuje se da izdvojene količine zagađujućih materija u toku izgradnje objekta neće izazvati veći negativan uticaj na kvalitet vazduha na lokaciji i njenom okruženju, jer se radi o privremenim radovima, koji vremenski ne traju dugo.

Buka koja će se javiti na gradilištu u izgradnje objekta, imaće određeni uticaj na okolni prostor, ali povoljna je okolnost što je povremenog i privremenog karaktera.

Kao posljedica eksploatacije objekta mogu se javiti određeni uticaji na životnu sredinu, koji nijesu posebno značajni, jer ne mogu dovesti do poremećaja životne sredine, svakako izuzimajući akcidentne situacije.

Objekat će biti priključen na postojeću gradsku kanalizacionu mrežu, tako da sa tog aspekta nema uticaja na zagađenje zemljišta i podzemnih voda.

Vode od pranja garaža, koje mogu biti opterećene zemljom, pijeskom i lakim tečnostima od prisustva kola, prije upuštanja u atmosfersku kanalizaciju propuštaće se kroz separator gdje će se vrši njihovo prečišćavanje, odnosno taloženje zemlje i pijeska i odvajanje lakih tečnosti (goriva i ulja), tako da i one neće imati uticaj na zagađenje zemljišta i podzemnih voda.

U toku eksploatacije objekta, privremeno deponovanje komunalnog otpada, do evakuacije na gradsku deponiju, biće obezbijedeno u kontejnerima, pa samim tim neće biti posebnog uticaja na životnu sredinu po tom osnovu.

Uticaji na ostale segmente životne sredine kao što su lokalno stanovništvo, flora i fauna, klima, komunalna infrastruktura i zaštićena prirodna i kulturna dobra biće zanemarljiv.

Do negativnog uticaja u toku izgradnje i eksploatacije projekta na pojedine segmente životne sredine može doći u slučaju pojave akcidenta.

Tako do negativnog uticaja na kvalitet zemljišta i podzemnih voda može doći uslijed procurivanja ulja i goriva iz mehanizacije u toku izgradnje objekta. U koliko do toga dođe neophodno je zagađeno zemljište skinuti, skladištiti ga u zatvorena burad, u zaštićenom prostoru lokacije, shodno Zakon o upravljanju otpadom („Sl. list CG” br. 64/11, 39/16).

Da se ne bi desile navedena akcidentna situacija, neophodna je redovna kontrola mehanizacije.

Do negativnog uticaja na kvalitet vazduha u toku eksploatacije objekta može doći uslijed pojave požara. Međutim, imajući uvidu da se u objektu neće odvijati procesi koji koriste lakozapaljive i opasne supstance

to je vjerovatnoća pojave požara mala. Sa druge strane u objektu će biti ugrađen sistem za zaštitu od požara.

Na stabilnost objekta negativan uticaj može imati pojava jakog zemljotresa. Područje predmetne lokacije pripada VIII stepenu MCS skale, zato izgradnja i eksploatacija objekta mora biti u skladu sa važećim propisima i principima za antiseizmičko projektovanje i građenje u skladu sa Zakonom o planiranju prostora i izgradnji objekata („Sl. list CG” br. 64/17, 44/18, 63/18 i 11/19.).

5. OPIS MOGUĆIH ZNAČAJNIH UTICAJA PROJEKTA NA ŽIVOTNU SREDINU

Značajnih uticaja na životnu sredinu u normalnim uslovima izvođenja i rada objekta neće biti.

Međutim, u toku eksploatacije objekta značajniji uticaji projekta na životnu sredinu mogu se javiti u slučaju akcidenta prije svega požara, što bi se manifestovalo kroz zagađivanje vazduha od produkata sagorijevanja pri akcidentu i kroz ugrožavanje okolnog prostora.

Obrazloženje

Pošto se radi o objektu većih dimenzija doći će do određene izmjene lokalne topografije i zauzimanja zemljišta, što će imati određeni uticaj na životnu sredinu.

Nema izmjene vodnih tijela, jer stalnih površinskih vodotokova na ovoj lokaciji nema.

Tokom izgradnje objekta, usljed rada građevinske operative doći će do emitovanja zagađujućih gasova, buke i vibracije, ali to će biti lokalnog karaktera. Neće biti ispuštanja opasnih i otrovnih materija. Neće dolaziti do ispuštanja u vazduh neprijatnih mirisa.

Prilikom izgradnje objekta, usljed rada građevinskih mašina doći će do povećanja nivoa buke i vibracija, ali će ista biti lokalnog karaktera samo na lokaliu gradilišta. Emitovanja svjetlosti, toplotne energije i elektro-magnetnog zračenja neće biti.

Funkcionisanje projekta neće prouzrokovati buku osim rada automobilskih motora, dok vibracija, emisije svjetlosne i toplotne energije kao ni elektromagnetno zračenje neće biti.

Funkcionisanje projekta neće dovesti do kontaminacije zemljišta, niti površinskih ili podzemnih voda.

Prilikom funkcionisanja objekta predviđeno je da se fekalne vode upuštaju u gradsku fekalnu kanalizaciju, dok se vode od pranja garaže koje mogu biti onečišćene naftnim derivatima i motornim uljem preko separatora odvede u uličnu kanalizaciju.

Tokom izvođenja projekta javiće se građevinski otpad (materijal od iskopa i otpad u toku izgradnje), koji će biti uredno deponovan, shodno Zakon o upravljanju otpadom („Sl. list CG” br.64/11, 39/16).

Tokom funkcionisanja objekta javljaće se komunalni otpad koji preuzima nadležno komunalno preduzeće.

Na predmetnoj lokaciji, ne postoje zaštićene ili osjetljive vrste faune i flore, koja mogu biti zagađene ili ugrožene realizacijom projekta.

Projekat neće dovesti do većih socijalnih promjena u demografskom smislu i tradicionalnom načinu života, iako će u njemu u toku funkcionisanja raditi i stanovati određeni broj ljudi.

Lokacija i njena okolina nije zaštićena po bilo kom segmentu, pa njena eksploatacija ne može prouzrokovati štetne posljedice.

Rizik od akcidenta postoji u fazi izvođenja projekta (curenja dizel goriva iz rezervoara građevinskih mašina). U toku funkcionisanja projekta može doći do ugrožavanja ljudskog zdravlja i životne sredine samo ako bi došlo do bilo kakvog akcidenta.

Shodno namjeni objekta, ne postoje faktori koji bi kumulativno sa iznesenim uticajima imali negativne posljedice po životnu sredinu na ovoj lokaciji ili u njenoj blizini.

6. MJERE ZA SPREČAVANJE, SMANJENJE ILI OTKLANJANJE ŠTETNIH UTICAJA

Izgradnja Turističkog objekta - Hotela 4*, planirana je radi poboljšanja turističke ponude na području Budve.

Zbog svoje specifičnosti, ova vrsta objekata, može biti uzročnik degradacije životne sredine, ukoliko se u toku izvođenja i funkcionisanja projekta, ne preduzmu odgovarajuće preventivne mjere zaštite.

Na osnovu analize svih karakteristika postojeće lokacije, kao i karakteristika planiranih postupaka u okviru lokacije, ukazuje, da su ostvareni osnovni uslovi za smanjenje negativnih uticaja na životnu sredinu.

Za neke uticaje na životnu sredinu, koje je moguće očekivati, potrebno je preduzeti odgovarajuće preventivne mjere zaštite, kako bi se nivo pouzdanosti čitavog sistema podigao na još veći nivo.

Sprečavanje, smanjenje i otklanjanje štetnih uticaja može se sagledati preko mjera zaštite predviđenih tehničkom dokumentacijom, mjera zaštite predviđenih prilikom izgradnje objekta, mjera zaštite u toku eksploatacije objekta i mjera zaštite u akcidentu.

Mjere zaštite predviđene tehničkom dokumentacijom

Mjere zaštite životne sredine predviđene tehničkom dokumentacijom proizilaze iz zakonski normi koje je neophodno ispoštovati pri izgradnji objekta.

Osnovne mjere su:

- Obzirom na značaj objekta, kako u pogledu njegove sigurnosti tako i u pogledu zaštite ljudi i imovine, prilikom projektovanja i izgradnje potrebno je pridržavati se svih važećih zakona i propisa koji regulišu predmetnu problematiku.
- Ispoštovati sve regulative (domaće i Evropske) koje su vezane za granične vrijednosti intenziteta određenih faktora kao što su prevashodno zagađenje vazduha i nivoa buke, i dr.
- Obezbijediti određeni nadzor prilikom izvođenja radova radi kontrole sprovođenja propisanih mjera zaštite od strane stručnog kadra za sve faze.
- Obezbijediti instrumente, u okviru ugovorne dokumentacije koju formiraju Nosioc projekta i izvođač, o neophodnosti poštovanja i sprovođenja propisanih mjera zaštite.

Mjere zaštite predviđene prilikom izgradnje objekta

Mjere zaštite životne sredine u toku realizacije projekta obuhvataju mjere koje je neophodno preduzeti za dovođenje kvantitativnih negativnih uticaja na dozvoljene granice, kao i preduzimanje mjera kako bi se određeni uticaji sveli na minimum:

Osnovne mjere su:

- Izvođač radova je dužan organizovati postavljanje gradilišta tako da njegovi privremeni objekti, postrojenja, oprema itd. ne utiču na treću stranu.
- U toku izvođenja radova na iskopu predvidjeti i geotehnički nadzor, radi usklađivanja geotehničkih uslova temeljenja sa realnim stanjem u geotehničkim sredinama.
- Građevinska mehanizacija koja će biti angažovana na izvođenju projekta treba da zadovolji Evropske standarde za vanputnu mehanizaciju (EU Stage III B i Stage IV iz 2006. odnosno 2014. god.) prema Direktivi 2004/26/EC).
- Tokom izvođenja radova održavati mehanizaciju: građevinske mašine i vozila u ispravnom stanju, sa ciljem maksimalnog smanjenja buke, kao i eliminisanja mogućnosti curenja nafte, derivata i mašinskog ulja.
- Za vrijeme vjetera i sušnog perioda redovno kvasiti materijal od iskopa, radi redukovanja prašine.
- Materijal od iskopa pri transportu na predviđenu lokaciju treba da bude pokriven.
- Redovno prati točkove na vozilima koja napuštaju lokaciju.

-
- Izvršiti revitalizaciju zemljišta, tj. sanaciju oko objekta poslije završenih radova, tj. ukloniti predmete i materijale sa površina korišćenih za potrebe gradilišta odvoženjem na odabranu deponiju.
 - Planom uređenja terena predvidjeti pravilan izbor biljnih vrsta, otpornih na aerozagađivanje. Formiranje zelenih površina oko objekta je u funkciji zaštite životne sredine i hortikulture dekoracije.

Mjere zaštite u toku redovnog rada objekta

U analizi mogućih uticaja konstatovano je da u toku eksploatacije objekata neće biti većih uticaja na životnu sredinu, tako da nema potrebe za preduzimanjem većeg broja mjera zaštite.

U tom smislu potrebno je:

- Redovna kontrola svih instalacija u objektu.
- Održavati kvalitet prečišćene otpadne vode na ispustu iz separatora lakih tečnosti i ulja prema Pravilniku o kvalitetu i sanitarno-tehničkim uslovima za ispuštanje otpadnih voda u recipijent i javnu kanalizaciju, načinu i postupku ispitivanja kvaliteta otpadnih voda, minimalnom broju ispitivanja i sadržaju izvještaja o kvalitetu otpadnih voda („Sl. list CG” br. 45/08, 9/10, 26/12, 52/12 i 59/13),
- Kontrolisati visinu mulja i količinu izdvojenog ulja i masti u separatoru jednom mjesečno, i vanredno nakon dugotrajnih kiša i drugih vanrednih događaja.
- Izdvojena ulja maziva i goriva iz separatora kao opasni otpad sakupljati i odlagati u posebnu hermetički zatvorenu burad i iste skladištiti na prostoru zaštićenom od atmosferskih padavina.
- Nosioc projekta je obavezan da sklopi Ugovor sa ovlašćenom organizacijom koja ima dozvolu za upravljanje opasnim otpadom.
- Obezbijediti dovoljan broj korpi i kontejnera za prikupljanje čvrstog komunalnog otpada i obezbijediti sakupljanje i odnošenje otpada u dogovoru sa nadležnom komunalnom službom grada.
- Redovno održavanje biljnih vrsta i travnatih površina koje će biti postovljene shodno projektu o uređenju prostora.
- Redovno komunalno održavanje i čišćenje objekata i plato radi smanjenja mogućnosti zagađivanja.

Mjere zaštite u slučaju akcidenta

Mjere zaštite od požara

Radi zaštite od požara potrebno je:

- Svi materijali koji se koriste za zidove, plafone i podove moraju biti atestirani u odgovarajućim nadležnim institucijama po važećem Zakonu o uređenju prostora i izgradnji objekata i Propisima koji regulišu protivpožarnu zaštitu.
- Pravilnim izborom opreme i elemenata električnih instalacija, treba biti u svemu prema Projektu, odnosno treba obezbijediti da instalacije u toku izvođenja radova, eksploatacije i održavanje ne bude uzrok izbijanju požara i nesreće na radu.
- Za zaštitu od požara neophodno je obezbijediti dovoljan broj mobilnih vatrogasnih aparata, koji treba postaviti na pristupačnim mjestima, uz napomenu da se način korišćenja daje uz uputstvo proizvođača.
- Nosioc projekta je dužan da vatrogasnu opremu održava u ispravnom stanju.
- Pristupne saobraćajnice treba da omoguće nesmetan pristup vatrogasnim jedinicama do objekta.

Nosioc projekta je obavezan uraditi Plan zaštite i spašavanja, koji između ostalog obuhvata način obuke i postupak zaposlenih radnika u akcidentnim situacijama. Sa ovim aktima, njihovim pravima i obavezama, moraju biti upoznati svi zaposleni u objektu.

Mjere zaštite od prosipanja goriva i ulja

Mjere zaštite životne sredine u toku akcidenta - prosipanja goriva i ulja pri izgradnji i eksploatacije objekta, takođe obuhvataju mjere koje je neophodno preduzeti da se akcident ne desi, kao i preduzimanje mjera kako bi se uticaji u toku akcidenta ublažio.

U mjere zaštite spadaju:

- Za sva korišćena sredstva rada potrebno je pribaviti odgovarajuću dokumentaciju o primjeni mjera i propisa tehničke ispravnosti vozila.
- Tokom izvođenja radova održavati mehanizaciju (građevinske mašine i vozila) u ispravnom stanju, sa ciljem eliminisanja mogućnosti curenja nafte, derivata i mašinskog ulja u toku rada.
- U koliko dođe do prosipanje goriva i ulja iz mehanizacije u toku izgradnje objekta neophodno je zagađeno zemljište skinuti, skladištiti ga u zatvorena burad, u zaštićenom prostoru lokacije, shodno Zakon o upravljanju otpadom („Sl. list CG” 64/11 i 39/16) i zamijeniti novim slojem.

Napomena: Pored navedenog sve akcidentne situacije koje se pojave rješavaće se u okviru Plana zaštite i spašavanja - Preduzetnog plana.

7. IZVORI PODATAKA

Zahtjev za odlučivanje o potrebi izrade Elaborata o procjeni uticaja na životnu sredinu Turističkog objekta - Hotela u Opštini Budva, urađen je u skladu sa Pravilnikom o bližem sadržaju dokumentacije koja se sprovodi uz zahtjev za odlučivanje o potrebi izrade elaborata („Sl. list CG”, br. 19/19).

Prilikom izrade zahtjev za odlučivanje o potrebi izrade elaborata o procjeni uticaja na životnu sredinu Turističkog objekta - Hotela 4* u Budva, korišćena je sledeća:

Zakonska regulativa:

- Zakon o planiranju prostora i izgradnji objekata („Sl. list CG” br. 64/17., 44/18., 63/18. i 11/19).
- Zakon o životnoj sredini („Sl. list CG” br. 52/16).
- Zakon o zaštiti prirode („Sl. list CG” br. 54/16).
- Zakon o zaštiti kulturnih dobara („Sl. list CG” br. 49/10, 40/11 i 44/17).
- Zakon o vodama („Sl. list CG” br. 27/07, 22/11, 32/11, 47/11, 48/15, 52/16, 55/16 i 2/17).
- Zakon o zaštiti vazduha („Sl. list CG” br. 25/10 i 43/15).
- Zakon o zaštiti buke u životnoj sredini („Sl. list CG”, br. 28/11 i 01/14).
- Zakon o upravljanju otpadom („Sl. list CG” br. 64/11 i 39/16).
- Zakon o komunalnim djelatnostima („Sl. list CG” br. 55/16 i 74/16).
- Pravilnikom o bližem sadržaju dokumentacije koja se sprovodi uz zahtjev za odlučivanje o potrebi izrade elaborata („Sl. list CG”, br. 19/19).
- Pravilnik o graničnim vrijednostima buke u životnoj sredini, načinu utvrđivanja indikatora buke i akustičnih zona i metodama ocjenjivanja štetnih efekata buke („Sl. list CG”, br. 60/11).
- Pravilnik o načinu i uslovima praćenja kvaliteta vazduha („Sl. list CG”, br. 21/11 i 32/16).
- Uredba o graničnim vrijednostima emisije zagađujućih materija u vazduhu iz stacionarnih izvora („Sl. list CG”, br. 10/11).
- Uredba o klasifikaciji i kategorizaciji površinskih i podzemnih voda („Sl. list CG” br. 02/07).
- Pravilnik o kvalitetu i sanitarno-tehničkim uslovima za ispuštanje otpadnih voda u recipijent i javnu kanalizaciju, načinu i postupku ispitivanja kvaliteta otpadnih voda, minimalnom broju ispitivanja i sadržaju izvještaja o kvalitetu otpadnih voda („Sl. list CG” br. 45/08, 9/10, 26/12, 52/12 i 59/13).
- Pravilnik o klasifikaciji otpada i katalogu otpada („Sl. list CG” br. 59/13 i 83/16).
- Uredba o načinu i uslovima skladištenja otpada („Sl. list CG” br. 33/13 i 65/15).

Projektna dokumentacija

- Idejno rješenje Turističkog objekta - Hotela 4*



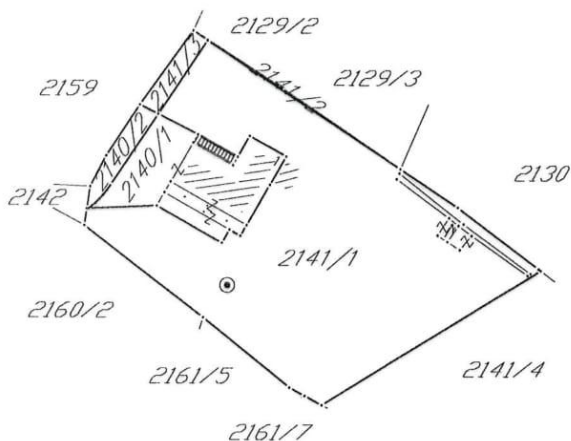
KOPIJA PLANA

Razmjera 1: 1000



4
682
800
700
695
9

4
682
800
800
695
9



4
682
700
569
700
6

4
682
700
008
695
9

IZVOD IZ DIGITALNOG PLANA
Obradio:



Ovjerava
Službeno lice:



UPRAVA ZA NEKRETNINE

PODRUČNA JEDINICA
BUDVA

Broj: 104-956-11892/2019

Datum: 25.06.2019.

KO: BUDVA

Na osnovu člana 173 Zakona o državnom premjeru i katastru nepokretnosti ("Sl. list RCG" br. 29/07, "Sl. list CG" br. 73/10, 032/11, 040/11, 043/15, 037/17 i 17/18), postupajući po zahtjevu OPŠTINA BUDVA SEKRETARIJAT ZA URBANIZAM I ODRŽIVI RAZVOJ 467-104-1619/19, , za potrebe izdaje se

LIST NEPOKRETNOSTI 100 - PREPIS

Podaci o parcelama									
Broj	Podbroj	Broj zgrade	Plan Skica	Datum upisa	Potes ili ulica i kućni broj	Način korišćenja Osnov sticanja	Bon. klasa	Površina m ²	Prihod
2140	1		13 44/18	18/05/2018	POD MAGISTRALOM	Gradjevinska parcela NASLJEDE		99	0.00
2140	1	1	13 13	18/05/2018	POD MAGISTRALOM	Porodična stambena zgrada		124	0.00
2140	2		13 44/18	18/05/2018	POD MAGISTRALOM	Dvorište NASLJEDE		36	0.00
2141	1		13 44/18	18/05/2018	POD MAGISTRALOM	Gradjevinska parcela NASLJEDE		1240	0.00
2141	1	1	13 13	18/05/2018	POD MAGISTRALOM	Pomoćna zgrada		4	0.00
2141	2		13 44/18	18/05/2018	POD MAGISTRALOM	Vrt 2. klase NASLJEDE		4	0.09
2141	3		13 44/18	18/05/2018	POD MAGISTRALOM	Vrt 2. klase NASLJEDE		31	0.72
Ukupno								1538	0.81

Podaci o vlasniku ili nosiocu			
Matični broj - ID broj	Naziv nosioca prava - adresa i mjesto	Prava	Obim prava
1203982250015	BOŽOVIĆ DEJAN Budva	Sukorišćenje	1/4
1607985255011	BOŽOVIĆ MARIJANA Budva	Sukorišćenje	1/4
1610947232017	BOŽOVIĆ SAVO MARKO POLJE BB Budva Budva	Sukorišćenje	2/4

Podaci o objektima i posebnim djelovima						
Broj	Podbroj	Broj zgrade	Način korišćenja Osnov sticanja Sobnost	PD Godina izgradnje	Spratnost/ Sprat Površina	Prava Vlasnik ili nosilac prava Adresa, Mjesto
2140	1	1	Porodična stambena zgrada	956	P1 124	Susvojina BOŽOVIĆ DEJAN Budva Susvojina BOŽOVIĆ MARIJANA Budva Susvojina BOŽOVIĆ SAVO MARKO POLJE BB Budva Budva
2140	1	1	Stambeni prostor 30	1	P 70	Susvojina BOŽOVIĆ DEJAN Budva

Podaci o objektima i posebnim djelovima						
Broj	Podbroj	Broj zgrade	Način korišćenja Osnov sticanja Sobnost	PD Godina izgradnje	Spratnost/ Sprat Površina	Prava Vlasnik ili nosilac prava Adresa, Mjesto
						Susvojina BOŽOVIĆ MARIJANA 1/4 1607985255011 Budva Susvojina BOŽOVIĆ SAVO MARKO 2/4 1610947232017 POLJE BB Budva Budva
2140	1	1	Stambeni prostor 4	2	P1 70	Susvojina BOŽOVIĆ DEJAN 1/4 1203982250015 Budva Susvojina BOŽOVIĆ MARIJANA 1/4 1607985255011 Budva Susvojina BOŽOVIĆ SAVO MARKO 2/4 1610947232017 POLJE BB Budva Budva
2141	1	1	Pomoćna zgrada	919	4	Susvojina BOŽOVIĆ DEJAN 1/4 1203982250015 Budva Susvojina BOŽOVIĆ MARIJANA 1/4 1607985255011 Budva Susvojina BOŽOVIĆ SAVO MARKO 2/4 1610947232017 POLJE BB Budva Budva

Ne postoje tereti i ograničenja.

Naplata takse je oslobođena na osnovu člana 17 Zakona o administrativnim taksama ("Sl.list CG, br. 18/19). Naplata naknade oslobođena je na osnovu člana 174 Zakona o državnom premjeru i katastru nepokretnosti ("Sl. list RCG" br. 29/07, "Sl. list CG" br. 73/10, 032/11, 040/11, 043/15, 037/17 i 17/18).

Načelnik:

Sonja Tomašević, dipl.ing geodezije

Crna Gora
Opština Budva
SEKRETARIJAT ZA URBANIZAM I ODRŽIVI RAZVOJ
Broj: 06-061-767/3
Budva, 02.07.2019. godine



Sekretarijat za urbanizam i održivi razvoj opštine Budva, rješavajući po zahtjevu Božović Dejana, Božović Marijane i Božović Marka iz Budve na osnovu člana 74 Zakona o planiranju prostora i izgradnji objekata (Službeni list CG, br. 64/17, 44/18 i 63/18), člana 1 Uredbe o povjeravanju dijela poslova Ministarstva održivog razvoja i turizma jedinicama lokalna samouprava (Službeni list CG broj 87/18 i 28/19), Pravilnika o obrascu za izdavanje urbanističko tehničkih uslova (Službeni list CG broj 70/17), Prostornog plana posebne namjene za obalno područje (Službeni list CG 56/18) i DUP Budva-centar (Službeni list CG-opštinski propisi br. 24/11), evidentiranih u elektronskom registru planske dokumentacije, izdaje:

URBANISTIČKO-TEHNIČKE USLOVE
za izradu tehničke dokumentacije za
izgradnju objekta
(postojeći objekat se uklanja)

1. URBANISTIČKA PARCELA

Blok broj: 21

Urbanistička parcela broj: 21.2 koju čine katastarske parcele 2140/1 i 2141/1 KO Budva

Tačni podaci o katastarskim parcelama koje čine predmetnu urbanističku parcelu utvrdiće se kroz izradu Elaborat parcelecije po planskom dokumentu. Elaborat izrađuje ovlašćena geodetska organizacija i mora biti ovjeren od strane Uprave za nekretnine.

2. POSTOJEĆE STANJE NA URBANISTIČKOJ / KATASTARSKOJ PARCELI

U listu nepokretnosti broj 104-956-11892/2019 za KO Budva, od 25.06.2019.godine, na katastarskoj parceli 2140/1 KO Budva upisana je porodična stambena zgrada. Na katastarskoj parceli 2141/1 KO Budva upisana je pomoćna zgrada. Na katastarskim parcelama 2140/1 i 22141/1 KO Budva nema upisanih tereta i ograničenja, a kao vlasnik upisan je podnosilac zahtjeva.

Postojeći objekat se uklanja.

Vlasnik objekta može shodno Članu 113, Zakona o planiranju prostora i izgradnji objekata, podneti prijavu Urbanističko-građevinskoj inspekciji, za uklanjanje postojećeg objekta, a na osnovu urađenog Revidovanog Elaborata uklanjanja objekta i dokaz o vlasništvu nad objektom (list nepokretnosti).

3. PLANIRANA NAMJENA OBJEKTA

Višeporodično stanovanje

Planirana osnovna namena prostora:

- Stanovanje srednjih gustina – djelovi blokova 17, 19, 20 i 21
- Stanovanje većih gustina – djelovi blokova uz ulice 22 Novembra i Trga slobode

- Mešovito stanovanje – stanovanje sa komercijalnim sadržajima, poslovno-stambene zone na djelu uz novoprojektovanu saobraćajnicu
- u okviru bloka višeporodičnog stanovanja, planira se uređenje otvorenog zelenog prostora (trga, pjacete)

Kao dopunska namena prostora predviđaju se:

- stanovanje u funkciji turizma
- višeporodično stanovanje sa komercijalnim sadržajima (b22)

U okviru ovog kvarta moguće je smestiti sledeće sadržaje kao prateće funkcije:

- apartmani za iznajmljivanje, kuće za izdavanje, urbane vile; rezidencijalni kompleksi – elitno stanovanje, kuće za izdavanje
- u okviru zone višeporodičnog stanovanja planiraju se poslovno-trgovački sadržaji sa smeštajnim kapacitetima – poslovni prostori za izdavanje (poslovnice, banke, agencije, predstavništva, biro), lokali (prodavnice, butici, servisi) i poslovni apartmani

Pravilnikom o vrstama, minimalno-tehničkim uslovima i kategorizaciji ugostiteljskih objekata (Službeni list CG broj 36/18) definisane su vrste i sadržaj ugostiteljskih objekata za pružanje usluge smeštaja i usluge pripremanja i usluživanja hrane i pića. Zakon o turizmu i ugostiteljstvu (Službeni list CG broj 02/18, 04/18 i 13/18) uređuje uslove za obavljanje turističke i ugostiteljske djelatnosti i druga pitanja od značaja za turizam i ugostiteljstvo.

Pravilnikom o vrstama, minimalno-tehničkim uslovima i kategorizaciji ugostiteljskih objekata (Službeni list CG broj 36/18) nije predviđena turistička vila kao samostalna poslovna jedinica. Članom 29 stav 1 predviđeno sledeće: "Turistička vila je objekat koji može da bude u privatnoj svojini i koji se nalazi i dio je turističkog rizorta i koristi sadržaje turističkog rizorta kojima upravlja jedan upravljač."

U članu 21 definisana je kuća za iznajmljivanje turistima, kao arhitektonski i funkcionalno autonomni građevinski objekat sa sopstvenim dvorištem, koja se izdaje isključivo kao cjelina, pojedincu ili grupi turista na određeno vrijeme.

U članu 19 i 20 definisani su turistički apartmani i turistički apartmanski blok. Turistički apartman se sastoji od dnevnog boravka, jedne ili više soba, kuhinje i kupatila i namjenjen je smeštaju turista na određeno vrijeme. Apartmanski blok se sastoji od 5 i više turističkih apartmana u okviru istog građevinskog objekta.

U članu 3 Pravilnika o vrstama, minimalno-tehničkim uslovima i kategorizaciji ugostiteljskih objekata (Službeni list CG broj 36/18) predviđeno je da je hotel poslovni objekat u kojem se obavlja ugostiteljska djelatnost pružanja usluga smeštaja, pripremanja i usluživanja hrane, pića i napitaka i druge usluge uobičajene u ugostiteljstvu. Hotel je funkcionalna građevinska Celina, odnosno dio građevinskog objekta sa zasebnim pristupom i zasebnim ulazom, horizontalnim i vertikalnim komunikacijama. Hotel može da se sastoji iz više građevinskih objekata koji su povezani hodnicima (topla veza). Hotel ima recepciju sa holom, smeštajne jedinice, restoran sa kuhinjom i toalete za goste. Depadans primarnih ugostiteljskih objekata, shodno članu 16 pravilnika, predstavljaju samostalnu građevinsku cjelinu koja može da bude spojena sa glavnim objektom, u kojoj se pružaju usluge smeštaja, dok se usluge pripremanja i usluživanja hrane, pića i napitaka pružaju u glavnom objektu. Depadans je lociran u neposrednoj blizini hotela, motela i pansiona. Depadansi mogu da koriste komercijalni naziv: bungalov, paviljon i vila.

4. PRAVILA PARCELACIJE

U skladu sa članom 13, tačka 1 i 2 Pravilnika o načinu izrade i sadržini tehničke dokumentacije za građenje objekta (objavljen u Službenom listu CG broj 44/18) uraditi Elaborat parcelacije po planskom dokumentu, kako bi se tačno utvrdila površina predmetnih katastarskih parcela koje formiraju urbanističku parcelu.

Elaborat izrađuje ovlašćena geodetska organizacija. Elaborat mora biti ovjeren od strane Uprave za nekretnine, Područna jedinica Budva. Stavom 2 člana 13 je predviđeno da se za objekte infrastrukture, umjesto Elaborata parcelacije po planskom dokumentu prilaže grafički prikaz buduće trase objekta na ažurnim katastarskim podlogama.

Ukoliko na postojećim granicama parcela dođe do neslaganja između ažurnog katastarskog stanja i plana, mjerodavno je ažurno katastarsko stanje. (tekstualni dio DUP-a, strana 154)

Članom 237 važećeg zakona, je predviđeno da se do donošenja Plana generalne regulacije Crne Gore može graditi na dijelu urbanističke parcele, ako nedostajući dio urbanističke parcele ne utiče na funkcionalnost i pristup objektu i uz uslov da se urbanistički parametri utvrđeni planom za urbanističku parcelu umanje za nedostajući dio urbanističke parcele.

Kroz izradu Idejnog rješenja urbanističke parcele dokazati:

- ispunjenost uslova propisanih članom 237 Zakona o planiranju prostora i izgradnji objekata,
- da faznom izgradnjom na dijelu urbanističke parcele, preostali dio urbanističke parcele može biti valorizovan u sledećoj fazi, u skladu sa planskim rješenjem (ispunjava planom propisane urbanističke parametre u pogledu veličine urbanističke parcele, može u okviru zadatih građevinskih linija postaviti objekat, da ima obezbjeđen kolski pristup i slično) ili
- da faznom izgradnjom na dijelu urbanističke parcele, preostali dio urbanističke parcele može biti valorizovan u skladu sa planskim rješenjem na način što će se preostali dio urbanističke parcele „priključiti“ susjednoj urbanističkoj parceli, u skladu sa vlasničkim stanjem evidentiranim u Upravi za nekretnine.

5. PRAVILA REGULACIJE

Prikazane su u grafičkom prilogu plana i definisane u tekstualnom delu plana – poglavlje: UTU za izgradnju objekata – višeporodično stanovanje, Horizontalna i vertikalna regulacija (tekstualni dio DUP-a strana 217). Izgradnja na ivici parcele ili manjoj udaljenosti od bočne ili zadnje granice parcele od planom predviđene je moguća isključivo uz pismenu saglasnost vlasnika susedne parcele na čijoj granici je predviđena izgradnja, osim za slučajeve koji su ovim planom predviđeni da se grade na ivici parcele. U okviru saglasnosti suseda potrebno je definisati, osim dozvoljenog udaljenja i otvore na predmetnoj fasadi. (tekstualni dio DUP-a strana 214).

Postojeći objekti koji se nalaze u pojasu između planirane regulacione i građevinske linije ne mogu se rekonstruisati, nadziđivati ili dograđivati, već samo investiciono održavati.

Građevinska linija

Definisana u grafičkom prilogu karta regulacije – “građevinska linija na zemlji GL1” (crvena - isprekidana linija na izvodu iz DUP-a) a u tekstualnom delu DUP-a:

Predstavlja krajnju granicu za izgradnju objekta. Građevinska liniji je obavezujuća i na nju se postavlja jedna fasada objekta. Najveći dopušteni indeks zauzetosti podzemne etaže iznosi 1.0 (100%)

Zgrada može biti postavljena svojim najisturenijim dijelom do građevinske linije. Erkeri, terase, balkoni i drugi istureni dijelovi objekta mogu da prelaze građevinsku liniju prema neizgrađenim javnim površinama (zelenilo i saobraćajnice) najviše do 1,20 m, na minimalnoj visini od 3,0 m od konačno nivelisanog i uređenog okolnog terena ili trotoara. (tekstualni dio DUP-a, strana 214)

Bočna građevinska linija u tekstualnom delu DUP-a:

Objekti mogu da se grade na granici parcele samo uz saglasnost suseda ali u vidu kalkana bez otvora, osim ako ovim planom nije predviđeno da se gradin a ivici parcele.

Objekti mogu da se grade na udaljenju 75-100cm od granice parcele, pod uslovom da se dobije saglasnost suseda, uz mogućnost otvaranja malih otvora za higijenske prostorije.

Objekti mogu da se grade na udaljenju 100-200cm od granica parcele, uz poželjnu saglasnost suseda i uz mogućnost otvaranja prozora sa visokim parapetom.

Objekti na udaljenju većem od 250cm omogućava otvaranje otvora normalnih dimenzija i parapeta. (tekstualni dio DUP-a strana 214)

Min. odstojanje objekta od susednog objekta je 6,0m.

Min. odstojanje objekta od bočne granice parcele je 3,0 m.

Razmak između nizova objekata iznosi minimalno 20m ili dvostruku visinu objekta, računajući od vjenca do najniže tačke konačno nivelisanog i uređenog terena.

Zadnja građevinska linija u tekstualnom delu DUP-a:

Odstojanje do 200cm, za koje je potrebna saglasnost suseda pruža mogućnost otvaranja prozora sa visokim parapetom.

Odstojanje od 200 do 400, za koje je potrebna saglasnost suseda pruža mogućnost otvaranja otvora sa standardnim parapetima. (tekstualni dio DUP-a strana 214)

Krovovi

Krovovi su kosi, krovni pokrivač adekvatan nagibu, koji iznosi 18-23°. Voda sa krova jednog objekta ne sme se slivati na drugi objekat.

Visina nazitka potkrovlja iznosi najviše 1,5m računajući od kote poda potkrovlja do tačke preloma krovne konstrukcije. (tekstualni dio DUP-a strana 217)

Kota prizemlja: Na pretežno ravnom terenu: najviše do 1,20 m iznad konačno nivelisanog i uređenog terena. Za objekte sa podrumskim ili suterenskim etažama, orijentaciona kota poda prizemlja može biti najviše 1,50 m iznad konačno nivelisanog i uređenog terena; Na terenu u većem nagibu: u nivou poda najniže korisne etaže i iznosi najviše 3,50 m iznad kote konačno nivelisanog i uređenog terena najnižeg djela objekta.

6. URBANISTIČKI PARAMETRI

		POVRŠINA URBANISTIČKE PARCELE u m ²	BGRP u m ²	POVRŠINA POD OBJEKTIMA u m ²	INDEKS IZGRAĐENOSTI	INDEKS ZAUZETOSTI	SPRATNOST
URBANISTIČKA PARCELA	21.2	1.485,00	4.887,52	891,00	3.29	0.60	P+5

Urbanističko-tehnički uslovi se izdaju isključivo za definisane urbanističke parcele (tekstualni dio DUP-a strana 214). Projektovanje i izgradnja objekata može se definisati kroz više faza koje se moraju uklopiti i definisati kroz urbanističko-tehničke uslove na nivou urbanističke parcele (tekstualni dio DUP-a strana 154).

Dozvoljena je fazna izgradnja u kompleksu slobodnostojećih objekata, tako da je moguće graditi jedan po jedan objekat, tako da konačno izgrađeni objekat ne prelazi maksimalne propisane površine pod objektom i spratnost, a ove vrijednosti mogu biti i manje. Objekti u nizu moraju biti izvedeni jednovremeno i prema jedinstvenom projektu za svaki niz. (tekstualni dio DUP-a, strana 217)

Indeks izgrađenosti i zauzetosti su maksimalni. U njihovim okvirima graditelj može graditi manje kapacitete, ali veće ne može. Planom definisana bruto razvijena građevinska površina (BGRP) je maksimizirana, obavezujuća je i preko nje se ne može graditi. Suteran, podrum i svi vidovi podrumskih (podzemnih) etaža ne ulazi u zadatu BGRP, osim ako se u suterenskom prostoru predviđa namjena stanovanja, turizma ili komercijalne i uslužne djelatnosti, i u tom slučaju BRGP suterana ulazi u ukupnu BRGP objekta.

Spratnost je data kao preporučeni parametar koji se može prilagoditi konkretnim programskim zahtjevima prilikom projektovanja ali se arhitektonska postavka mora uklopiti u srazmerno povećana udaljenja od granica parcela – zadnja i bočne građevinske linije, uz neophodno poštovanje osnovne građevinske linije i planom date bruto razvijene građevinske površine (tekstualni dio DUP-a, strana 153).

7. POTREBA IZRADE GEOLOŠKIH PODLOGA, POTREBA VRŠENJA GEOLOŠKIH ISTRAŽIVANJA, PREPORUKE ZA SMANJENJE UTICAJA I ZAŠTITU OD ZEMLJOTRESA

Prije izrade tehničke dokumentacije investitor je obavezan da u skladu sa Članom 5. Zakona o geološkim istraživanjima ("Službeni list RCG" broj 28/93, 27/94, 42/94 i 26/07 i Službeni list CG broj 28/11) izraditi Revidovani Projekat osnovnih geoloških istraživanja tla za predmetnu lokaciju, u cilju utvrđivanja osnovnih geoloških uslova za projektovanje investicionih objekata. Geološka istraživanja, izradu projekta geoloških istraživanja i reviziju vrše privredna društva, odnosno druga pravna lica koja imaju licencu.

Za objekte veće od 1000m² ili sa 4 i više nadzemnih etaža, shodno članu 7. Zakona o geološkim istraživanjima (Službeni list RCG broj 28/93, 27/94, 42/94 i 26/07 i Službeni list CG broj 28/11) izraditi Revidovani Projekat geoloških istraživanja tla za predmetnu lokaciju i Revidovani Elaborat o rezultatima izvršenih geoloških istraživanja, kojima se detaljno određuju inženjersko-geološke, hidro-geološke i geomehaničke karakteristike temeljnog tla, geotehničke i seizmološke karakteristike terena i prikaz i ocjenu rezultata istraživanja sa obradom dobijenih podataka i zaključkom o uslovima i načinu fundiranja objekta na prostoru koji je istraživan.

Pri projektovanju objekata preporučuje se korišćenje propisa EUROCODES, naročito EUROCODE 8 - Projektni propis za zemljotresnu otpornost konstrukcija. Takođe se preporučuje zadržavanje postojećeg drveća i druge vegetacije na građevinskim parcelama, gdje god je to moguće, jer povoljno utiče na očuvanje stabilnosti terena.

U slučaju da je nagib terena $\beta > 20^\circ$, ako je dubina iskopa veća od $H > 3m$, ako je rastojanje do susjednog objekata manje od 2 visine iskopa, ako su sleganja veća od 5cm ili ako su prisutne podzemne vode, neophodno je uraditi Projekat zaštite temeljne jame.

8. USLOVI ZA ZAŠTITU OD ELEMENTARNIH NEPOGODA I TEHNIČKO-TEHNOLOŠKIH I DRUGIH NESREĆA

U cilju zaštite od elementarnih nepogoda postupiti u skladu sa Zakonom o zaštiti i spasavanju (Službeni list CG broj 13/07, 05/08, 86/09 i 32/11) i Pravilnikom o mjerama zaštite od elementarnih nepogoda (Službeni list CG broj 79/04).

Projektom dokumentacijom potrebno je predvideti propisane mere zaštite od požara za objekte sa 4 i više etaža i objekte za javnu upotrebu preko površine preko 400m² (hoteli, pansioni, sportske hale, tržni centri i slično), shodno članu 85, 86, 87, 88 i 89. Zakon o zaštiti i spašavanju (Službeni list CG broj 13/07, 05/08, 86/09 i 32/11).

Garaža mora ispunjavati uslove propisane Pravilnikom o tehničkim zahtjevima za zaštitu garaža za putničke automobile od požara i eksplozija (Službeni list CG broj 09/12).

Elaboratom zaštite na radu, predvidjeti mjere zaštite na radu za objekte koji imaju jedan ili više poslovnih prostora kao i za rušenje postojećeg objekta bilo koje namjene, shodno Članu 9. Zakonu o zaštiti i zdravlju na radu (Službeni list CG broj 34/14). Pri izgradnji objekata poslodavac koji izvodi radove dužan je da izradi Elaborat o uređenju gradilišta u skladu sa Pravilnikom o sadržaju Elaborata o uređenju gradilišta (Službeni list RCG broj 04/99).

Aktivnosti od interesa za odbranu sprovoditi na osnovu Zakona o odbrani ("Službeni list RCG" 47/2007) i podzakonskih akata koja prizlaze iz ovog zakona.

9. USLOVI ZA ARHITEKTONSKO OBLIKOVANJE

Arhitekturom objekata treba težiti stvaranju savremenog arhitektonskog i likovnog izraza karakterističnog za urbani gradski prostor mediteranskog karaktera. Oblikovanje planiranih objekata mora biti usklađeno sa kontekstom u kome objekat nastaje, predviđenom namenom i osnovnim principima razvoja grada u pravcu visokog turizma.

U cilju očuvanja identiteta mediteranskog ambijenta, poželjna je primena prirodnih, lokalnih građevinskih materijala. Sugerise se primena građevinskog kamena za oblaganje fasada, zidanje prizemnih delova objekata, podzida, stepeništa, izvođenje elemenata plastike objekata i elemenata mobilijara. Široka primena kamena očekuje se i prilikom uređenja slobodnih površina na parceli. (detaljnije tekstualni dio DUP-a strana 223)

U cilju stimulanja primjene lokalnog kamena za obradu fasada, Opština Budva je, Odlukom o naknadi za komunalno opremanje gradskog zemljišta (Službeni list CG – opštinski propisi, broj 01/15), predvidjela da se naknada umanjuje za 15€ po 1m² ugrađene kamene fasade.

10. USLOVI ZA OGRAĐIVANJE URBANISTIČKE PARCELE

Parcele se mogu ograditi zidanom ogradom do visine od 0,90m, računajući od kote trotoara, ili transparentnom ogradom do visine 1,60m. Zidane i druge vrste ograda postavljaju se na regulacionu liniju i to tako da ograda, stubovi ograde i kapije budu unutar parcele koja se ograđuje. Ograde objekata na uglu ne mogu biti visočije od 0,90m računajući od kote trotoara zbog obezbjeđenja vizuelne preglednosti raskrsnice. Vrata i kapije mogu se otvarati samo ka unutrašnjosti parcele. (tekstualni dio DUP-a, strana 218)

11. USLOVI ZA PEJZAŽNO OBLIKOVANJE URBANISTIČKE PARCELE

Uređenje površina pod zelenilom i slobodnih površina obavezno raditi na osnovu projekta. Projektom predvideti takvo rešenje kojim se obezbeđuje prepoznatljivost hotela, apart-hotela ili drugog oblika smeštaja u odnosu na ostale turističke objekte. Pri izboru sadnog materijala i njihovog komponovanja naraito voditi računa o vizurama, spratnosti i arhitekturi objekta, koloritu zelenila, vremenu cvjetanja i slično. Prednost dati dekorativnim autohtonim vrstama, mediteranskom autohtonom parteru u kome dominira kadulja, ruzmarin, lavanda, žukva i bršljan.

Prostor oplemeniti skulpturama, fontanama, kvalitetnim urbanim mobilijarom i slično. Staze popločavati kamenim, betonskim, behaton pločama ili štampanim betonom. Informacione table i panoe uklopiti sa zelenilom i parternim rešenjem.

12. USLOVI ZA IZGRADNJU / POSTAVLJANJE / RUŠENJE POMOĆNIH OBJEKATA

U skladu sa članom 223 važećeg zakona, propisi jedinice lokalne samouprave, kojima se uređuju pomoćni objekti, primjenjivaće se do donošenja Plana generalne regulacije Crne Gore.

Postupak pribavljanja odobrenja za postavljanje ili građenje pomoćnih objekata uređen je Odlukom o postavljanju, odnosno građenju i uklanjanju pomoćnih objekata (Sl. list CG – opštinski propisi br. 21/14 od 18.07.2014. godine). Shodno članu 2. Odluke, pomoćni objekti svrstavaju se u tri tipa:

Tip 1: pomoćni objekti koji čine funkcionalnu i ekonomsku cjelinu sa objektom čijem korišćenju služi pomoćni objekat, kao što su: podzemne i nadzemne garaže, ostave, magacini, drvarnice, ljetnje kuhinje, portirnice, objekti za radnike obezbjeđenja i slično.

Tip 2: pomoćni objekti infrastrukture kao što su: septičke bio-jame, bunari, cisterne za vodu, rezervoari, bistjerne, šahtovi, kotlarnice, uređaji za grijanje i hlađenje, plinski sistemi, solarni sistemi i slično.

Tip 3: pomoćni objekti uređenja terena kao što su: ograde, potporni zidovi, bazeni, fontane, nadstrešnice, pergole, manji sportski tereni, dječja igrališta i slično.

13. USLOVI I MJERE ZA ZAŠTITU ŽIVOTNE SREDINE

U skladu sa članom 40. Zakona o zaštiti prirode (Službeni list CG br.54/16), za izgradnju / rekonstrukciju objekta koji se nalazi u zaštićenom području prirode, a koji ne podliježe procjeni uticaja na životnu sredinu u skladu sa posebnim propisima, ocijeni prihvatljivosti, koje nisu utvrđene planom upravljanja, potrebno je od Agencije za zaštitu prirode pribavit dozvolu.

Za turističke objekte površine veće od 1000m², stambeno-poslovne objekte koji imaju više od 1000m² poslovnog prostora i garaže sa više od 200 parking mesta, shodno Zakonu o procjeni uticaja na životnu sredinu (Službeni list CG broj 75/18) i Uredbi o projektima za koje se vrši procjena uticaja na životnu sredinu (Službeni list RCG 20/07), neophodna je izrada Elaborata o proceni uticaja na životnu sredinu.

Shodno Zakonu o procjeni uticaja na životnu sredinu (Službeni list CG broj 75/18) i Uredbi o projektima za koje se vrši procjena uticaja na životnu sredinu (Službeni list RCG 20/07), i podnijeti zahtjev za procijenu potrebe izrade Elaborata o proceni uticaja na životnu sredinu.

Za objekte za koje nije propisana obaveza izrade procjene uticaja na životnu sredinu, potrebno je u projektnoj dokumentaciji predvideti mere zaštite od buke u skladu sa članom 19. Zakona o zaštiti od buke u životnoj sredini (Službeni list CG 28/11) i Pravilniku o zvučnoj zaštiti zgrada (Službeni list CG broj 50/16).

Na području DUP-a nalazi se jedan broj pojedinačnih primjeraka i niz grupa maslina. Masline i maslinjaci su zaštićeni Zakonom o maslinarstvu i maslinovom ulju. Maslinjaci, kao najvažniji i ambijentalno najdragocjeniji dio potkunjica (tradicionalne seoske bašte), čuvaju se u postojećoj formi, sa izvornim suvomeđama i terasama. Nije dozvoljena izgradnja staza ili betoniranje ovih površina. Suvomeđe, suhozidi, podzidi i terase se ne smiju rušiti. Dozvoljena je njihova rekonstrukcija isključivo tradicionalnim načinom zidanja (u suvo).

Obavezno je da se sve masline sačuvaju, a da se pojedina stabla maslina i drugi vrijedni primjerci zelenila, ukoliko je to zaista neophodno, presade na novu poziciju u okviru iste urbanističke parcele uz neophodno pribavljanje odobrenja.

Odobrenje za presađivanje maslina u maslinjaku izdaje organ lokalne uprave nadležan za poslove poljoprivrede – Sekretarijat za privredu opštine Budva, u roku od 30 dana od dana podnošenja zahtjeva za presađivanje. **Sječenje i presađivanje maslina starih preko 100 godina je zabranjeno na osnovu člana 15. Zakona o maslinarstvu i maslinovom ulju** ("Službeni list CG", 45/14).

Kada su u pitanju zaštićene biljne i životinjske vrste postupati u skladu sa Rješenjem o stavljanju pod zaštitu rijetkih, prorijeđenih, endemičnih i ugroženih biljnih i životinjskih vrsta ("Službeni list SRCG", 36/82). Rješenje je dostupno na sajtu Agencije za zaštitu životne sredine: www.epa.org.me

Ukoliko sa prilikom iskopa terena za izgradnju saobraćajnica i objekata naiđe na eventualne paleontološke ili mineraloške nalaze, koji predstavljaju geonasljeđe, obavezno je prekinuti radove, obavjestiti Agenciju, kako bi njihovi stručnjaci prikupili nalaze, odnosno izvršili neophodna istraživanja.

14. USLOVI I MJERE ZAŠTITE NEPOKRETNIH OBJEKATA UPISANIH U REGISTAR KULTURNIH DOBARA CRNE GORE I NJIHOVE ZAŠTIĆENE OKOLINE

U okviru plana, odnosno predmetne lokacije, nema objekata koji su u popisu registrovanih spomenika kulture.

15. POTREBA IZRADE URBANISTIČKOG PROJEKTA

Za naselja i dijelove naselja koji predstavljaju nepokretna kulturna dobra od međunarodnog i nacionalnog značaja je obavezno donošenje urbanističkog projekta, što nije slučaj u ovom predmetu.

16. USLOVI ZA PRIKLJUČENJE OBJEKATA NA INFRASTRUKTURU I POSEBNI TEHNIČKI USLOVI

Prikazani su na izvodu iz DUP-a: karta vodovoda i kanalizacije, karta elektroenergetske mreže i postrojenja i karta telekomunikacija. Detaljnije tehničke uslove za priključenje ovaj Sekretarijat, po službenoj dužnosti, pribavlja za investitora.

Prilikom projektovanja, obaveza Projektanta je da poštuje tehničke preporuke EPCG koje su dostupne na sajtu www.epcg.me

Vodovodne i kanalizacione, elektro i tk instalacije u objektu i izvan njega projektovati u skladu sa važećim propisima i standardima, a priključenje objekta na naseljske infrastrukturne sisteme projektovati prema uslovima dobijenim od nadležnih javnih preduzeća i tretirati ih kroz idejna rješenja urbanističke parcele.

U slučaju kada se predmetna trasa izlazi na magistralni put, ovaj Sekretarijat po službenoj dužnosti, za investitora traži i tehničke uslove od Direkcije za saobraćaj, shodno članu 16. Zakona o putevima ("Službeni list RCG", br. 42/2004).

U slučaju kada se u okviru predmetne urbanističke parcele nalazi zaštitni pojas ili cjevovod regionalnog vodovoda, ovaj Sekretarijat po službenoj dužnosti, za investitora traži i tehničke uslove od Regionalnog vodovoda Crnogorsko primorje. Na osnovu člana 32 Pravilnika o određivanju i održavanju zona i pojaseva sanitarne zaštite i ograničenjima u tim zonama (Službeni list CG 66/09), pojas sanitarne zaštite određuje se oko glavnih cjevovoda i u zavisnosti od konfiguracije terena iznosi 2,0m od osovine cjevovoda sa obje strane. U pojasu zaštite nije dozvoljena izgradnja objekata, postavljanje uređaja i vršenje radnji koje na bilo koji način mogu zagaditi vodu ili ugroziti stabilnost cjevovoda.

Sastavni dio ovih urbanističko tehničkih uslova su posebni uslovi za izradu projektne dokumentacije izdati od strane nadležnih službi – DOO Vodovod i kanalizacija Budve.

17. USLOVI ZA OBJEKTE KOJI MOGU DA UTIČU NA PROMJENE U VODNOM REŽIMU

Investitor je dužan da radi izrade tehničke dokumentacije za izgradnju novog ili rekonstrukciju postojećeg objekta i izvođenje geoloških istraživanja i drugih radnji koje mogu trajno, povremeno ili privremeno uticati na promjene u vodnom režimu pribaviti vodne uslove, u skladu sa članom 114 Zakona o vodama (Službeni list RCG 27/07, Službeni list CG broj 73/10, 32/11, 47/11, 48/11 i 52/16). Pribavljanje vodnih uslova nije potrebno za korišćenje vode koja ne prelazi obim opšte upotrebe vode i u slučaju kada novi ili rekonstruisani stambeni objekat ili manji poslovni i drugi objekat (koji se gradi u skladu sa odgovarajućim prostornim planskim dokumentom) koji se priključuje na Javni vodovod i kanalizaciju, a vodu za potrebe objekta koristi samo za piće i sanitarne potrebe.

18. USLOVI ZA OBJEKTE KOJI MOGU DA UTIČU NA BEZBJEDNOST VAZDUŠNOG SAOBRAĆAJA

U okviru DUP-a ne postoji zona ograničenja prepreka aerodroma. Za privremene ili stalne objekte ili djelove objekta, van zone ograničenja prepreka aerodroma, čija je visina veća od 45m, potrebno je od Agencije za civilno vazduhoplovstvo Crne Gore dobiti saglasnost za izgradnju i postavljanje, kao i uslove za označavanje i održavanje. (Sigurnosni nalog broj 2016/001 rev 00, datum stupanja na snagu 01.08.2016.godine).

19. SAOBRAĆAJNI USLOVI

Uslovi priključenja na kolsku saobraćajnicu prikazani su na izvodu iz DUP-a: karta saobraćaja.

Urbanistička parcela mora imati obezbjeđen kolski pristup sa gradske saobraćajnice ili javnog puta. Izuzetno, u starim gradskim jezgrima u kojima ne postoji mogućnost obezbjeđivanja kolskog pristupa, urbanističkoj parceli se može obezbjeđiti samo pješački pristup sa gradske saobraćajnice ili javnog puta (član 51 Zakona o planiranju prostora i izgradnji objekata). U tom smislu, za izgradnju na katastarskoj parceli koje se ne graniči sa izvedenom saobraćajnicom, neophodno je prije podnošenja prijave građenja obezbijediti, sudskim putem, pravo službenosti prolaza.

Namjena	Potreban broj PM, odnosno GM
STAN	1.1 PM/stanu
APARTMANI	1.1 PM/apartmanu
HOTELI U GRADU	1 PM/ 2 ležaja
ADMINISTRATIVNO-POSLOVNE DJELATNOSTI	1 PM/ 75m ² bruto površine
UGOSTITELJSKI SADRŽAJI	1 PM/ 4 stolice
TRGOVINSKI SADRŽAJI	1 PM/ 75m ² bruto površine

20. USLOVI ZA NESMETANO KRETANJE INVALIDNIH LICA

Obezbijediti nesmetani pristup, kretanje, boravak i rad lica smanjene pokretljivosti, shodno Pravilniku o bližim uslovima i načinu prilagođavanja objekata za pristup i kretanje lica smanjene pokretljivosti i lica sa invaliditetom, Sl. list Crne Gore broj 43/13 i 44/15.

Na svakih deset jedinica mora se obezbijediti najmanje jedna stambena jedinica za nesmetan pristup, kretanje, boravak i rad lica smanjene pokretljivosti i lica sa invaliditetom. (član 6. Pravilnika).

Obavezna primjena elemenata pristupačnosti, propisana članom 46. Pravilnika, predviđa: za stambene objekte je iz člana 17, 18, 23 i 40, a za stambeno-poslovne iz člana 17,18 i 23 plus dio objekta poslovne namjene mora sadržati elemente pristupačnosti u zavisnosti od namjene poslovnog prostora.

21. USLOVI ZA RACIONALNO KORIŠĆENJE ENERGIJE

Shodno Zakonu o energetskej efikasnosti (Službeni list CG broj 29/10) i Pravilniku o minimalnim zahtjevima energetske efikasnosti zgrada (Službeni list CG broj 75/15) projektovanjem i izgradnjom objekata treba postići smanjenje gubitaka toplote iz objekata, poboljšanje toplotne izolacije spoljnih elemenata, povećanje toplotne efikasnosti pravilnom orijentacijom objekata i korišćenjem sunčeve energije, korišćenje obnovljivih izvora energije, te povećanje energetske efikasnosti sisteme grejanja.

Sadržaj Elaborata energetske efikasnosti objekta propisan je Pravilnikom o sadržaju elaborata energetske efikasnosti zgrada (Službeni list CG broj 47/13).

Analizirati lokaciju, orijentaciju i oblik kuće. Primjeniti visok nivo toplotne izolacije kompletnog spoljnog omotača objekta i izbjegavati toplotne mostove. U cilju racionalnog korišćenja energije treba iskoristiti sve mogućnosti smanjenja korišćenja energije u objektima. Pri izgradnji objekata koristiti savremene termoizolacione materijale, kako bi se smanjila potrošnja toplotne energije.

Iskoristiti toplotne dobitke od sunca i zaštititi se od pretjeranog osunčanja. Koristiti održive sisteme protiv pretjerane insolacije – zasjena škurama, pergolama, zelenilom i slično, kako bi se smanjila potrošnja energije za vještačku klimatizaciju. Drvoredima i gustim zasadima smanjiti uticaj vjetrova i obezbjediti neophodnu zasjenu u letnjim mjesecima. Nisko energetske tehnologije za grijanje i hlađenje se trebaju koristiti gdje god je to moguće. Pri proračunu koeficijentata prolaza toplote objekata uzeti vrijednosti za 30-25% niže od maksimalno dozvoljenih vrijednosti dozvoljenih za ovu klimatsku zonu.

Sunčani kolektori treba da budu skladno oblikovani i ukomponovani na najmanje uočljivim mjestima na objektu. Koristiti održive sisteme protiv prekomjerne insolacije (zasjenu škurama, građevinskim elementima, zelenilom i slično) kako bi se smanjila potrošnja energije za vještačku klimatizaciju. održivost fotovoltacionih ćelija treba ispitati u svrhu snabdevanja niskonaponskom strujom za rasvjetu naselja, kao i druge mogućnosti, poput punjenja električnih vozila.

U cilju stimulisanja izgradnje energetski efikasnih objekata koji koriste solarnu energiju, Opština Budva je, Odlukom o naknadi za komunalno opremanje gradskog zemljišta (Službeni list CG – opštinski propisi, broj 01/15), predvidjela da se naknada umanjuje za 200€ po 1m² ugrađenog solarnog kolektora – panela.

Neposredna blizina mora uslovljava relativno mala godišnja kolebanja temperature vazduha – godišnja temperaturna amplituda iznosi 16,4°C. Ipak ističe se visoka temperatura ljetnjih mjeseci u toku kojih se javlja prosječno 25 dana sa žegom (30°C i više). Za potrebe proračuna koristiti podatke Hidrometeorološkog zavoda o klimatskim i hidrološkim karakteristikama zone u kojoj se nalazi predmetna lokacija.

22. USLOVI ZA ODVOŽENJE ČVRSTOG OTPADA

Mjesta za postavljanje kontejnera za smeće predvideti na urbanističkoj parceli. Nije dozvoljeno postavljanje kontejnera na površinama namijenjenim za parkiranje vozila. Mjesta u objektu ili niše za postavljanje kontejnera za smeće kao i njihov potreban broj predvidjeti u saradnji sa nadležnim komunalnim preduzećem, a imajući u vidu produkciju čvrstog komunalnog otpada. Pri tome voditi računa o porastu broja korisnika prostora tokom ljetnjih mjeseci, pa stoga broj kontejnera i periodiku njihovog pražnjenja prilagoditi količini smeća. Poštujući prethodne uslove mjesta za postavljanje kontejnera za smeće trebaju biti što bliže javnim saobraćajnicama uz minimalnu denivelaciju (bez ivičnjaka) u odnosu na saobraćajnicu, sa padom od 5 % prema saobraćajnici. Niše za postavljanje kontejnera za smeće moguće je sa tri strane vizuelno izolovati zelenilom ili zidanim ogradama čija visina ne može biti veća od 1,50 m

23. MOGUĆNOST FAZNE IZGRADNJE

Za objekat:

Na osnovu Zakona o planiranju prostora i izgradnji objekata i člana 76 kroz izradu idejnog rješenja može se odrediti faznost gradnje (tehničko-tehnološka i funkcionalna cjelina) objekata. Dozvoljena je fazna izgradnja, tako da konačno izgrađeni objekat ne prelazi maksimalne propisane površine pod objektom i spratnost, a ove vrijednosti mogu biti i manje.

Za urbanističku parcelu ili više urbanističkih parcela:

Na osnovu UT uslova, kod urbanističkih parcela na kojima je planom predviđena izgradnja više objekata, potrebno je uraditi revidovano idejno rješenje kompletne urbanističke parcele ili više susjednih urbanističkih parcela (čl. 76 važećeg Zakona), Idejnim rješenjem se utvrđuje generalna koncepcija za izgradnju objekata, a naročito: uklapanje objekta u prostor, položaj objekta u okviru lokacije i prema susjednim objektima.

Za građenje na dijelu urbanističke parcele:

Članom 237 važećeg zakona je predviđeno da se do donošenja Plana generalne regulacije Crne Gore može graditi na dijelu urbanističke parcele, ako nedostajući dio urbanističke parcele ne utiče na funkcionalnost i pristup objektu i uz uslov da se urbanistički parametri za cijelu urbanističku parcelu umanje za nedostajući dio.

Kroz izradu idejnog rješenja provjeriti, da li predmetna izgradnja na dijelu urbanističke parcele, na bilo koji način ugrožava valorizaciju preostalog dijela urbanističke parcele.

24. NAPOMENA

Tekstualni i grafički dio predmetnih planova, kojim su propisani način izgradnje objekata, uslovi za priključenje na infrastrukturu i uslovi za uređenje urbanističke parcele, sastavni su dio urbanističko-tehničkih uslova i dostupni su na sajtu www.planovidozvole.mrt.gov.me/LAMP/PlanningDocument?m=BD i www.budva.me

Investitor može graditi objekat na osnovu prijave, kod nadležne Urbanističko-građevinske inspekcije i sledeće dokumentacije propisane članom 91 važećeg zakona:

- Saglasnost glavnog gradskog arhitekta na idejno rješenje
- Ovjerenog glavnog projekta
- Izvještaja o pozitivnoj reviziji glavnog projekta
- Dokaza o osiguranju od odgovornosti projektanta koji je izradio odnosno revidenta koji je revidovao glavni projekat u skladu sa Zakonom o planiranju prostora i izgradnji objekata i Uredbi o minimalnoj sumi osiguranja od profesionalne odgovornosti u oblasti izgradnje objekata (Sl. list CG broj 68/17)
- Ugovora o angažovanju izvođača radova
- Ugovora o angažovanju stručnog nadzora
- Dokaza o pravu svojine na zemljištu, odnosno drugom pravu na građenje na zemljištu ili dokaz o pravu svojine na objektu, odnosno drugom pravu na građenje, ako se radi o rekonstrukciji objekta

Sadržaj idejnog rješenja definisan je Stručnim uputstvom Ministarstava održivog razvoja i turizma, broj 101-26/99 od 14.03.2018.godine. Način podnošenja zahtjeva glavnom državnom arhitekti, za davanje saglasnosti na idejno rješenje preciziran je Obavještenjem MORT-a od 21.12.2017.godine.

Uputstvo i Obavještenje su dostupni na sajtu Ministrstav održivog razvoja i turizma: <http://www.mrt.gov.me/rubrike/zakonska-regulativa/137389/Zakonska-regulativa-iz-oblasti-planiranja-prostora.html>

Idejni odnosno glavni projekat, mora biti urađen u skladu sa Pravilnikom o načinu izrade i sadržini tehničke dokumentacije (objavljen u Službenom listu CG broj 44/18) u 10 primeraka (3 primjerka u analognom i 7 primjeraka u digitalnom formatu), saglasno odredbama Člana 212 Zakona o planiranju prostora i izgradnji objekata.

22. PRILOZI

Kopije grafičkog i tekstualnog dijela predmetnih planova,
List nepokretnosti, Kopija katastarskog plana,
Tehnički uslovi DOO Vodovod i Kanalizacija Budva

Dostavljeno:

- Podnosiocu zahtjeva
- Urbanističko-građevinskoj inspekciji
- a/a

Samostalni savjetnik I
mr Mladen Ivanović dip.inž.arh.

Mladen Ivanović



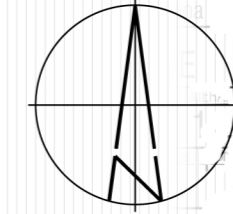
4 682 775
6 569 700

4 682 775
6 569 750

±0.00
4.80 m nv

KOTA PRIZEMLJA

- ulaz u hotel
- ulaz u garažu
- granica UP
- granica kat. parcele
- gradjevinska linija
- gabarit prizemlja objekta

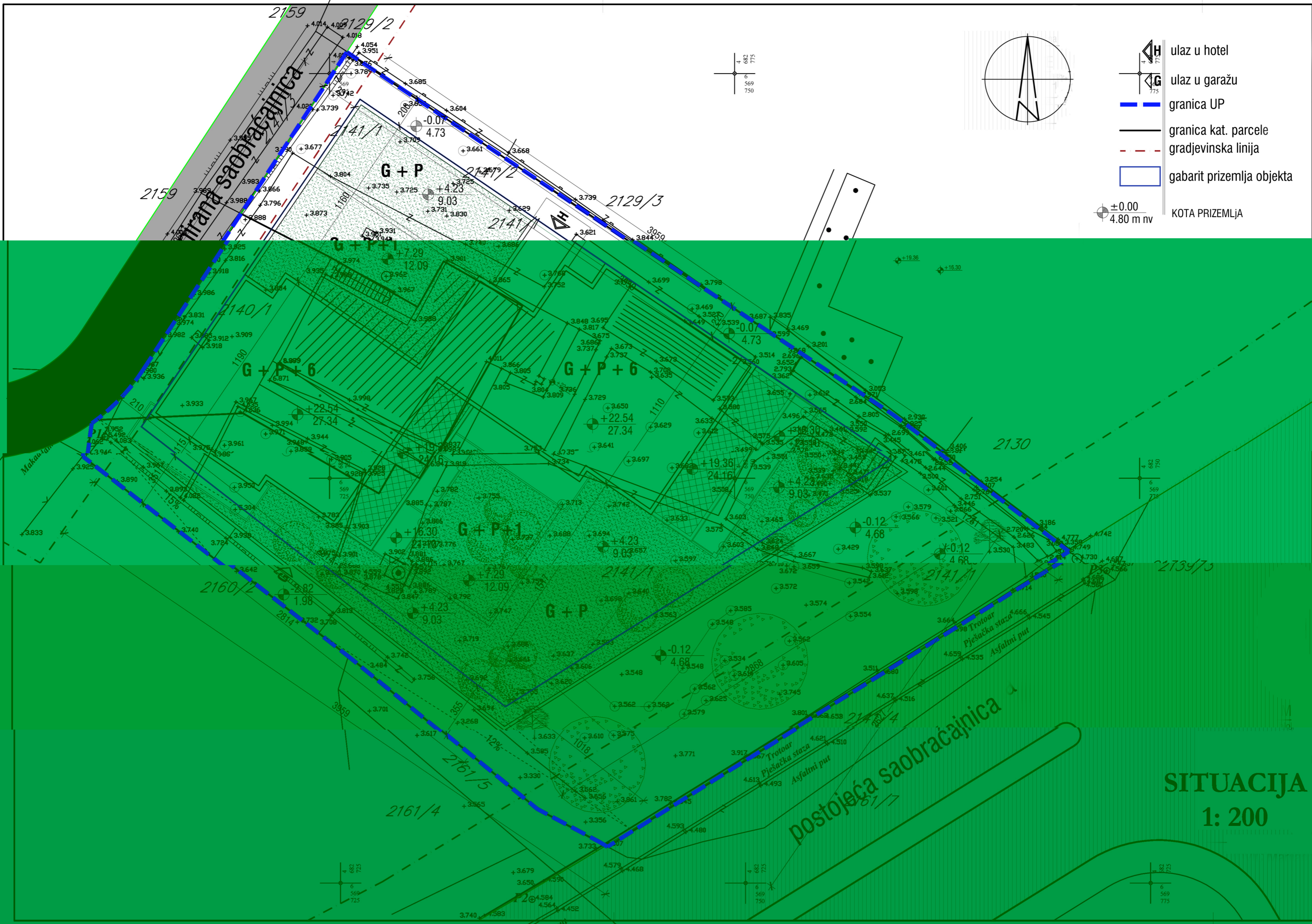


4 682 750
6 569 700

4 682 750
6 569 775

4 682 725
6 569 700

4 682 725
6 569 775



SITUACIJA
1: 200