

**ZAHTJEV ZA ODLUČIVANJE O POTREBI IZRADE
ELABORATA ZA PROCJENU UTICAJA NA ŽIVOTNU SREDINU**

INVESTITOR: PREDUZETNIK ZORAN BANOVIĆ

OBJEKAT: APARTMANSKI - FAZA I

LOKACIJA: BUDVA

Mart, 2021. god.

1. Opšte informacije

Podaci o nosiocu projekta:

Podaci o nosiocu projekta: **Preduzetnik Zoran Banović**

Odgovorno lice: **Zoran Banović**

Kontakt osoba: **Zoran Banović**

Adresa: **Gospoština 10 Budva**

Broj telefona: **+382 68 356 000**

e-mail: **zoran.banex@gmail.com**

Podaci o projektu

**Pun naziv projekta: APARTMANSKI OBJEKAT - I FAZA KOJA OBUHVATA
OBJEKAT "A" G2+G1+S I OBJEKAT "B" G2+G1+S**

Lokacija: Budva

2. OPIS LOKACIJE

Izgradnja apartmanskog objekta – faza I , planirana je na urbanističkim parcelama UP 8-18, UP 8-20 i UP 8-22 , koje čini katastarske parcele br. 1991/9, 1991/10, 1991/33, 1991/8, 1991/23, 1991/29, 1991/31 K.O. Budva, u zahvatu DUP-a „Babin do”, Opština Budva.

Površina urbanističkih parcela iznosi : UP 8-18 = 785,21 m², UP 8-20 = 589,92m² i UP 8-22=718,82m²

Kopija plana parcele data je u prilogu I

Položaj lokacije objekta u Budvi prikazan je na slici 1, dok je na slici 2. prikazana lokacija objekta sa širom okolinom.

Lokacija objekta, odnosno urbanističkih parcela koje su predmet , nalaze se u sjeverozapadnom dijelu Budve ,

U listu nepokretnosti br. 104-919-3482/2021 za KO Budva, od 24. 03. 2021. godine na katastarskim parceli 1991/9 KO Budva nema upisanih objekata dok na kat.parc. 1991/10 ima upisana ruševina porodične stambene zgrade, u listu broj 104-919-3483/2021 od 24.03.2021. na kat.parc. 1991/33, KO Budva nema upisanih objekata, u listu nepokretnosti br. 104-919-3485/2021 od 24.03.2021. na kat.parc. 1991/8, ko Budva ima upisana porodična stambena zgrada. U listu nepokretnosti br. 104-919-3486/2021 od 24.03.2021. godine na kat.parc. 1991/23, KO Budva nema upisanih objekata. U listu nepokretnosti broj 104-919-3487/2021 od 24.03.2021. na kat.parc. 1991/29 i 1991/31 KO Budva nema upisanih objekata

Teren je u nagibu prema moru.

Prilaz lokaciji objekta je omogućen sa sjeverozapadne streane odnosno ulice Maksima Gorkog



Slika 1. Položaj lokacije objekta u Budvi (označen strelicom)

U morfološkom pogledu lokacija objekata je padina iznad magistralnog puta Tivat -Budva

Lokacija na kojoj se nalaze objekti je u padu nagnutom iz pravca sjevera ka jugu, i to približno sa kote 39.00mnnv na kotu 30.35mnnv i iz pravca zapada ka istoku, i to približno sa kote 36.30mnnv na kotu 23.25mnnv. Padina je po pružanju pretežno ravna dok je po padu malo izlomljena. Pješački pristup parceli i objektima omogućen je sa saobraćajnice sa sjeverozapadne strane parcele, dok je kolski pristup parceli i objektima omogućen sa pristupnog puta koji je u direktnoj vezi sa saobraćajnicom sa jugozapadne strane parcele. Šire područje istraživanja izgrađuju uglavnom slojeviti i pločasti krečnjaci sa proslojcima i muglama rožnaca, srednjetrijaske i gornjotrijaske starosti (T2,3). Osim toga u seriji krečnjaka i rožnaca javljaju se proslojci listastih glinaca. Ovi sedimenti izgrađuju kompletno područje brda Kostanjice, pa i samu lokaciju u Babinom Dolu.

Donji djelovi ove serije izgrađeni su od slojevitih do bankovitih sivih krečnjaka često u smjeni sa bancima dolomita i kalkarenita. Svi članovi serije su više ili manje dolomitisani tako da su zastupljeni svi prelazi od dolomitičnih krečnjaka do dolomita. U njima su zastupljeni crvenkasti, sivi do crni rožnaci kao proslojci, mugle ili sočiva. Ovaj dio serije odgovara ladinskom katu (T2²) koji naviše prelazi u slojevite, dolomitične, jedre, sive krečnjake, crvene, žućkaste do crne rožnace i silifikovane lapore gornjeg trijasa (T3). Ovi članovi se međusobno smjenjuju a rožnaci se javljaju kao proslojci, mugle, manja sočiva ili kao tanke zone u krečnjacima. Na samoj lokaciji slojevi su blagog pada u brdo, odnosno u pravcu sjeveroistoka sa padnim uglovima od 15 do 250. Preko ovih sedimenata zastupljeni su deluvijalni sedimenti (dl). Predstavljani su krečnjačkom i rožnačkom drobinom sa glinom. U tektonskom pogledu ovo područje pripada geotektonskoj jedinici Budvansko-Barska zona.



Slika 2. Lokacija objekta (označen strelicom)sa širom okolinom

Hidrogeološka svojstva terena su u funkciji sastava i sklopa terena. Na osnovu litološkog sastava terena, hidrogeoloških svojstava i funkcija stijenskih masa u sklopu terena te poroznosti mogu se izdvojiti:

– kompleks stijena promjenljive vodopropusnosti, intergranularne poroznosti u koje spadaju deluvijalni sedimenti. Ovi sedimenti izgrađuju površinski dio padine. Relativno su male debljine pa nema uslova za formiranje izdani,

– kompleks kamenitih i polukamenitih stijena predstavljenih krečnjacima i rožnacima koji se karakteriše pukotinsko-prslinskom poroznošću. U hidrogeološkom pogledu to su slabo do srednje vodopropusne stijene. Propusnost im je nešto veća u površinskoj zoni gdje je ispucalost i degradiranost veća.

Pravci cirkulacije voda su generalno prema jugu i istoku, odnosno prema moru i magistrali. Na samoj lokaciji tokom obilaska i istražnog bušenja nisu registrovane pojave i nivoi podzemnih voda.

Klima posmatranog područja ima sve odlike mediteranske klime sa blagim i kišnim zimama i toplim i relativno sušnim ljetima. Srednje mjesečne temperature vazduha se kreću od 7,7 °C u januaru do 24,1 °C u julu. Srednje godišnje temperature vazduha iznose 15,8 °C. Godišnja količina padavina je relativno visoka i iznosi 1.578 mm. Veći dio padavina padne tokom jeseni i zime.

Najčešće duva južni vjetar (jugo) i sjeverni (bura) u zimskim mjesecima, dok je ljeti najčešći vjetar maestral koji donosi lijepo vrijeme.

Lokacija ne pripada zaštićenom području i na samoj lokaciji i njenom okruženju nema nepokretnih prirodnih i kulturnih dobra.

Uže okruženje lokacije objekta pripada relativno naseljenom području u kome se u toku turističke sezone, broj posjetilaca povećava, zbog određenog broja turističkih objekata, odnosno smještajnih kapaciteta.

Okruženje lokacije objekta pripada gusto naseljenom i izgrađenom području sa velikim brojem stambenih, poslovnih i turističkih objekata.

Od infrastrukturnih objekata na lokaciji i njenoj okolini postoji prilazna saobraćajnica, vodovodna i kanalizaciona mreža, elektroenergetska mreža i TT mreža.

3. KARAKTERISTIKE PROJEKTA

Od strane Sekretarijata za urbanizam i održivi razvoj Opštine Budva, Investitoru su izdati Urbanističko tehnički uslovi br. 06-061-806/3 od 21.08.2018. godine, UT uslovi br. 06-061-807/3 od 17.10.2018. godine 06-061-805/3 od 21.08.2018.godine za izradu tehničke dokumentacije za izgradnju apartmanskog objekta, na urbanističkim parcelama UP 8-18, UP 8-20 i UP 8-22 , koje čini katastarske parcele br. 1991/9, 1991/10, 1991/33, 1991/8, 1991/23, 1991/29, 1991/31 K.O. Budva, u zahvatu DUP-a „Babin do”, Opština Budva.

Urbanističko tehnički uslovi dati su u prilogu II.

Projektno rješenje apartmanskog objekta - faza I , rađeno je na osnovu dostavljenog situacionog plana - geodetskog snimka sa katastarskom predstavom i nanešenim granicama urbanističke parcele, urbanističko-tehničkih uslova i projektnog zadatka Investitora.

Tehnička dokumentacija se odnosi na izgradnju apartmanskog objekta, faze I (koja obuhvata G2+G1+S za objekat A i G2+G1+S za objekat B dok su ukupno sve III faze obuhvataju Fazu II odnosno objekat B spratnosti P+3+Ps i objekat A spratnosti P+3+Ps).

Za predmetne urbanističke parcele urađeno je idejno rješenje. Izgradnja objekata planirana je u tri faze u okviru zone za izgradnju.

Prema UT uslovima površina predmetnih urbanističkih parcela iznosi UP 8-18 = 785,21 m², UP 8-20 = 589,92m² i UP 8-22 = 718,82m². I faza koja je predmet zahtjeva za odlučivanje o potrebi procjene uticaja projekta na životnu sredinu obuhvata sve tri urbanističke parcele .

Prema UTU-ma za sve tri faze, maksimalna BRGP objekta iznosi 4168 m², maksimalna površina pod objektom je 837,62 m², indeks izgrađenosti je 2,0, a indeks zauzetosti je 0,4

Ostvareni koeficijent izgrađenosti parcele za sve tri faze je 1,99, odnosno ukupno BRGP za sve tri faze je 4.167,18m². Ukupna površina zauzetosti parcele za sve tri faze je 830,70 m², a ostvareni koeficijent zauzetosti parcele je 0,39

Površine I faze ne ulaze u obračun BRGP. Brutto izgrađena površina je 2850,45m² dok je netto površina 2.613.21m²

Maketa objekata prikazana je na slici 3.



Slika 3. Maketa objekta

I faza se sastoji od 2 nivoa podzemnih garaža i suterena koji u kojem su smještene tehničke prostorije. Ulaz sa saobraćajnice u garažu je planiran preko 2 ulazne rampe adekvatnog nagiba, na sjevero zapadnoj strani objekta.

U garaži je, između jezgra I garažnog prostora predviđena protiv požarna tampon zona. Na svim nadzemnim etažama od jezgra do apartmanskih jedinica vodi hodnik, širine 1,60 m.

Mirujući saobraćaj je riješen na nivou svih urbanističkih parcele na način što je u G2 i G1 planirano 51 parking mjesto od toga su 5 parking mjesta namjenjena licima smanjene pokretljivosti i licima sa invaliditetom.

Za potrebe rješavanja mirujućeg saobraćaja usvojen je normativ 4 vozila za 5 apartmana

Površine objekta po etažama i ukupna površina objekta prikazane su u tabeli 1.

Tabela 1. Površine objekta po etažama I faza

ETAŽA	NETO STAMBENO m ²	NETO POVRŠINA m ²	BRUTO POVRŠINA m ²	BRGP m ²
GARAŽA G2	-	921,77	990,24	
GARAŽA G1	-	921,58	987,75	
SUTEREN	-	769,86	872,46	
UKUPNO	-	2.613,21	2850,45	

Ukupna neto površina G1+G2 iznosi 1.843,35 m²

Ukupna neto površina: Su iznosi 769,86 m²

Bruto površina garaže G2+G1 iznosi 1.977,99m²

Brutto površina Su iznosi 872,46m²

Konstrukcija i materijalizacija

Osnovni konstruktivni sistem objekata je projektovan u skeletnom armirano betonskom sistemu sa stubovima i gredama. Armiranobetonski stubovi pomenutog konstrukcijskog sistema su različitih dimenzija u zavisnosti od dobijenih uticaja kao i od potrebe da prate geometriju projektovanog objekta. Stubovi se oslanjaju na armiranobetonsku kontra ploču debljine d=70cm. Stubovi koji prihvataju najveći deo opterećenja su dimenzija 30/140cm, 30/120cm, 30/100cm, 30/80cm i 30/60cm u delovima garaža i smanjuju se na dimenzije 20/120cm, 20/100cm, 20/80cm i 20/60cm.

Glavne noseće grede u nivoima međuspratnih konstrukcija su dimenzija 20/60cm i 20/40cm u zavisnosti od opterećenja koje prihvataju i raspona. Grede su računane kao kontinualni nosači, proste grede ili konzole. Za navedene konstrukcijske elemente usvojen je beton marke MB 30 i armatura B500 B.

Opterećenja nanešena na ove elemente usvojena su u skladu sa arhitektonskim rešenjem i važećom tehničkom regulativom. Sve pozicije sračunate su po teoriji graničnih stanja nosivosti, a za elemente sa ekstremnim uticajima sprovedena je kontrola po teoriji graničnih stanja upotrebljivosti.

Temeljenje objekata je predviđeno na dve armirano-betonske kontra ploče zajedničke dimenzije ~70/20m i debljine 0.7m. Fundiranje objekta „A“ i objekta „B“ predviđeno je na odvojenim kontra pločama. Temeljna kontra ploča je projektovana tako da maksimalni naponi u tlu ne prelaze dopuštene napone tla i tako da ne dođe do probijanja usled vertikalnih sila u stubovima. Konstrukcija je projektovana tako da su sleganja tla ispod celog objekta relativno jednaka i u dozvoljnim su granicama.

Fasada objekata je urađena kao kombinacija kamenih ploča i demit fasade.

Upotreba prirodnih materijala je očuvala identitet mediteranskog ambijenta

Predvi.en je ravan krov. Odvođenje atmosferskih padavina sa krova planirano je preko olučnih vertikalna dimenzije o80mm.

Fasada nadzemnih etaža se radi kao demit u debljini termoizolacionog sloja od 5 cm sa završnim slojem od bavalita ili sa kamenom fasadnom oblogom sa svim hidro i termo izolacionim slojevima.

Projektom su predviđeni dijelovi fasade koji se rade sa završnim slojem od bavalita sitnije granulacije preko osnovne konstrukcije objekta a preko pripremljene podloge.

Fasadni zidovi garaže na dijelovima koji su oslobođeni za ulaz u garažu rade sa završnom oblogom od prirodnog autohtonog kamena svetlijih nijansi.

Horizontalnu hidroizolaciju raditi na kvalitetnoj podlozi. Predviđena spoljna hidroizolacija je tipa Kondor V4, na horizontalnim i vertikalnim elementima.

Hidroizolacija u mokrim čvorovima je tipa Sika-2 hidro premaza.

Termoizolacija predviđena je kao zaštita kako od gubitka toplote tako i od prekomjernog zagrijavanja što je uslovljeno i I klimatskom zonom kao važan uslov za obezbeđenje odgovarajućih uslova za rad.

Termoizolacija fasadnih zidova bila bi izvedena od **ekstrudiranog polistirena**

(Stirodur) proizvođača Ursa ili drugog proizvođača sa istim karakteristikama u debljini 3 cm ispod kamene obloge.

Kao termoizolacija ravnog krova, preko armiranobetonske konstrukcije, predviđena je **mineralna vuna** d=15cm.

Međuspratne konstrukcije između etaža bile bi izolovane u akustičnom smislu

Termosilent folijom, proizvođača Izoterm, kao sloj plivajućeg poda. Ovaj materijal poseduje i termička svojstva te se može smatrati termoizolatorom.

Pod na tlu u garaži nije termoizolovan jer se prostor ne greje. Radi odvajanja grejanog od ne grejanog prostora planirano je postavljanje termoizolacije po plafonu suterena od **ekstrudiranog polistirena** u debljini d=10cm.

Odvođenje atmosferskih padavina sa ravnog krova planirano je preko olučnih vertikalna dimenzije o80mm. Oluke radići od pocinkovanog lima d=0,55mm, sa izradom obujmica za pričvršćivanje na zid.

Glavni ulaz u objekat je planiran od strane ulice Maksima Gorkog

Ram krila vrata je od čamovog drveta, ispunjena kartonsko saće a sve obloženo medijapanom d=6mm, obostrano furnirano hrastovim furnirom. Završna obrada krila

vrata je natur lak. Štok vrata je čamovi masiv, obložen medijapanom, farban poliuretanskim lakom.

Na spoju štoka i zida ugraditi ravne dek lajsne od medijapana u tonu i boji štoka.

Vrata opremiti potrebnim okovom, bravom, kvakom i tri šarke u inoks varijanti. Vrata unutar apartmanskih jedinica se rade sa dovratnikom od drvenog masiva i krilom sa ramovskom konstrukcijom sa saćem, završno obradjenog šper pločom i furnirano.

Vrata kupatila se rade kao i ostala unutrašnja stolarija, sa postavljanjem ventilacione rešetke u donjoj zoni krila.

Vrata protiv požarnog tampona se rade sa štokom od čeličnih profila, koji je obložen protiv požarnim pločama, i krilom u konstrukciji od čeličnih profila, koje je obostrano obloženo protiv požarnim pločama i koje ima protiv požarnu ispunu.

Kao podna obloga u garažama na dijelovima namenjenim parkiranju automobila predviđen je cementni estrih.

Unutrašnji zidovi i unutrašnje strane fasadnih zidova se malterišu.

Keramikom se obradjuju podovi u tehničkim prostorijama

Plafone malterisati produžnim malterom d=2cm, gletovati i farbati disperzivnom

bojom, osim u kupatilima gde su predviđeni spusteni plafoni radi skrivanja

horizontalnog kanalizacionog razvoda.

Prateće instalacije

U objektu su predviđene sve vrste instalacija koje zahtijeva predviđeni standard objekta ili se to zahtijeva prema higijensko-tehničkim uslovima i standardima za ovu vrstu objekata.

Napajanje objekta električnom energijom sa elektrodistributivne mreže predviđeno je shodno uslovima nadležne Elektrodistribucije Budva, a napajanje se vrši preko glavnog razvodnog ormara objekta.

Kao rezervni izvor napajanja u slučaju nestanka električne energije predviđa se automatski dizel električni agregat (DEA) u kontejnerskoj izradi, koji će biti smješten u zasebnom prostoru na nivou garaže. U slučaju da važni potrošači u objektu ostanu bez napona spoljašnje mreže, automatski se vrši prebacivanje tereta mreža-agrega.

U objektu su predviđene instalacije opšte potrošnje i osvjetljenja, instalacije uzemljenja i gromobrana i instalacije dojave požara.

U objektu su predviđene i instalacije slabe struje kao što su: sistema detekcije i dojave požara; sistema CO detekcije u garaži; SKS-a; IP videointerfonskog sistema; sistema video nadzora; sistema distribucije TV signala; sistema ozvučenja; protivprovalnog i SOS sistema.

U objektu su predviđene instalacije grejanja, klimatizacije i ventilacije i to:

- grijanje i klimatizacija apartmana.
- ventilacija kuhinja i sanitarnih prostorija,
- nadpritiska ventilacija liftova i stepeništa i
- ventilacija garaže.

U prostorijama objekta predviđen je split sistem klimatizacije za grejanje i hlađenje, koji će u zimskom periodu obezbjeđivati temperaturu od +20 °C, a u ljetnjem od +26 °C.

Projektom je riješena redovna ventilacija garaže, na bazi maksimalno dozvoljenih koncentracija štetnih gasova (CO). Sistem redovne ventilacije je urađen tako da može odsisavati sve štetne produkte sagorevanja iz automobilskih motora, ali se može koristiti i za odsisavanje svih zaostalih gasova i zaostalog dima nakon gašenja eventualnog požara.

Nadoknada svježeg vazduha za ventilaciju garaže je obezbijedena preko posebnih aksijalnih ventilatora direktno iz zone dvorišta u prostor garaže.

U garaži je predviđena instalacija za detekciju ugljenmonoksida (CO), koja je povezana sa sistemom ventilacije. Instalacija za detekciju CO (na 50 ppm) se sastoji od centralnog uređaja na koji se povezuju senzori koji se postavljaju pod plafonom garaže.

Priključenje objekta na gradsku vodovodnu mrežu predviđeno je cijevima odgovarajućeg prečnika, a prema uslovima „Vodovod i kanalizacija” d.o.o. - Budva.

Vodovodnu mrežu u objektu sačinjavaju: horizontalni razvodi riješeni ispod ploče prizemlja, vodovodne vertikale i ogranci koji povezuju pojedine sanitarne uređaje. Dimenzije cijevi i fazonskih komada planirane su prema hidrauličkom proračunu.

Vodovodna mreža mora biti hidraulički ispitana. Ispitivanje se vrši prije postavljanja toplotne izolacije, a može se vršiti i po sekcijama.

Za potrebe gašenja požara predviđena je posebna vodovodna mreža, prema Elaboratu za gašenje požara.

Instalacija fekalne kanalizacije biće urađena u skladu sa projektnim rješenjem. Dimenzije cijevi i fazonskih komada su planirane prema hidrauličkom proračunu.

Sanitarne vode će se iz svih sanitarnih uređaja odvoditi u gradsku kanalizacionu mrežu. Priključak će biti urađen preko novoprojektovan šahte koja će se nalaziti na trotoaru.

Nakon završetka radova na montaži kanalizacije, vrši se njeno ispitivanje na prohodnost i vodopropustljivost, a nakon montaže sanitarnih uređaja i provjera funkcionalnosti.

Vode iz kuhinje prije upuštanja u kanalizacionu mrežu prolaziće kroz mali kuhinjski separator radi njihovog odmašćivanja.

Takođe, atmosferske vode koje gravitiraju garaži i vode od pranja garaže, koje mogu biti opterećene zemljom, pijeskom i lakim tečnostima od prisustva kola, prije upuštanja u kanalizacioni sistem propuštaju se kroz separator gdje se vrši njihovo prečišćavanje, odnosno taloženje zemlje i pijeska i odvajanje lakih tečnosti (goriva, masti i ulja).

Usvojen je separator ACO Oleopator - ByPass C-FST kapaciteta 10 l/s.

Atmosferske vode sa krova objekta, pomoćnu olučnih cijevi se skupljaju i pomoću cjevovoda, pošto nijesu opterećene nečistoćama, direktno odvođe u uličnu kanalizaciju.

Otpad

Materijal od iskopa za temeljenje novog objekta, kao i sav građevinski otpad, koji će se javiti u fazi izgradnje objekata biće kontrolisano sakupljan, a nadležno preduzeće će ga redovno transportovati na za to predviđenu lokaciju.

U toku eksploatacije objekta, privremeno deponovanje smeća, do evakuacije na gradsku deponiju komunalnim vozilima, biće obezbijeđeno na sabirnom punktu koji će biti potpuno obezbijeđeni sa higijenskom zaštitom u tipiziranim posudama - kontejnerima.

Situacioni plan objekta dat je u prilogu III.

4..KARAKTERISTIKE MOGUĆEG UTICAJA PROJEKTA NA ŽIVOTNU SREDINU

Prema Pravilniku o bližem sadržaju dokumentacije koja se sprovodi uz zahtjev za odlučivanje o potrebi izrade elaborata („Sl. list CG”, br. 19/19), vrste i karakteristike mogućih uticaja projekta na životnu sredinu se razmatraju u odnosu na karakteristike lokacije i karakteristike projekta, uzimajući u obzir uticaj projekta na faktore od značaja za procjenu uticaja kojima se utvrđuju, opisuju i vrednuju u svakom pojedinačnom slučaju, pri tom vodeći računa o:

- veličini i prostoru na koji projekat ima uticaj, kao što su geografsko područje i broj stanovnika na koje projekat može uticati,
- prirodi uticaja sa sipekta nivoa i koncentracija emisija zagađujućih materija u vazduhu, površinskim i podzemnim vodama, zemljištu, gubitak i oštećenje biljnih i životinjskih vrsta i njihovih staništa, gubitak zemljišta i drugo,
- jačini i složenosti uticaja,
- vjerovatnoći uticaja,
- kumulativnom uticaju sa uticajima drugih postojećih projekata,
- prekograničnoj prirodi uticaja i
- mogućnosti smanjivanja uticaja.

Sa aspekta prostora, uticaj izgradnje i eksploatacije apartmanskog objekta, faza I u Budvi na životnu sredinu biće lokalnog karaktera.

Prilikom realizacije projekta do narušavanja kvaliteta vazduha može doći uslijed uticaja izduvnih gasova iz mehanizacije koja će biti angažovana na izgradnji predmetnog objekta, zatim uticaja lebdećih čestica (prašina) koje će se dizati uslijed iskopa materijala, kao i uslijed transporta materijala od iskopa.

Pošto se radi o privremenim i povremenim radovima, procjenjuje se da izdvojene količine zagađujućih materija u toku izgradnje objekta neće izazvati veći negativan uticaj na kvalitet vazduha na lokaciji i njenom okruženju.

Buka koja će se javiti na gradilištu u toku izgradnje predmetnog objekta, privremenog je karakteraje sa najvećim stepenom prisutnosti na samoj lokaciji.

Uticaj eksploatacije objekta na podzemne vode neće biti značajan, jer će se u toku eksploatacije objekta sanitarne vode odvoditi u gradsku kanalizacionu mrežu, dok će se atmosferske vode koje gravitiraju garaži i vode od pranja garaže, koje mogu biti opterećene zemljom, pijeskom i lakim tečnostima od prisustva kola, prije upuštanja u atmosfersku kanalizaciju propuštaće se kroz separator gdje će se vrši njihovo prečišćavanje, odnosno taloženje zemlje i pijeska i odvajanje lakih tečnosti (goriva, masti i ulja).

Uticaj izgradnje i eksploatacije objekta na okolno zemljište se ogleda i u trajnom zauzimanju dijela zemljišta za realizaciju projekta.

Imajući u vidu veličinu zahvata doći će do promjen topografije lokalnog terena.

Površina predmetne lokacije sa stanovišta flore i faune u ekološkom smislu ne predstavlja prostor koji bi za nju bio od velikog značaja.

Sa aspekta jačine, negativni uticaji u toku izgradnje i eksploatacije objekta neće biti izraženi. Takođe, i sa aspekta vjerovatnoće pojava negativnih uticaja nije velika.

Kumulativni uticaji sa uticajima drugih postojećih objekata koji su turističkog karaktera će izostati, pošto na posmatranom području nema proizvodnih objekata.

Izgradnja i eksploatacija objekta neće imati prekogranični uticaj.

Na osnovu analize karakteristika postojeće lokacije, kao i karakteristika planiranih postupaka u okviru lokacije, preko mjera za sprečavanje, smanjenje ili otklanjanje štetnih uticaja moguće je smanjenje negativnih uticaja na životnu sredinu.

5. Opis mogućih značajnih uticaja projekta na životnu sredinu

U normalnim uslovima rada značajnih uticaja pri realizaciji i eksploataciji apartmanskog objekta na životnu sredinu neće biti.

Međutim, u toku eksploatacije objekta značajniji uticaji projekta na životnu sredinu mogu se javiti u slučaju akcidenta.

Obrazloženje

Pošto se radi o izgradnji objekta doći će do izmjene lokalne topografije, i zauzimanja zemljišta, što će imati određeni uticaj na neke segmente životne sredine.

Nema izmjene vodnih tijela, jer stalnih površinskih vodotokova na ovoj lokaciji nema.

Tokom izgradnje objekta, usljed rada građevinske operative doći će do emitovanja zagađujućih gasova, ali to će biti lokalnog karaktera. Neće biti ispuštanja opasnih i otrovnih materija. Neće dolaziti do ispuštanja u vazduh neprijatnih mirisa.

Prilikom izgradnje objekta, usljed rada građevinskih mašina doći će do povećanja nivoa buke i vibracija, ali će ista biti lokalnog karaktera samo na lokalitetu gradilišta. Emitovanja svjetlosti, toplotne energije i elektro-magnetskog zračenja neće biti.

Funkcionisanje projekta neće prouzrokovati buku osim rada automobilskih motora koji dolaze i odlaze od objekta, dok vibracija, emisije svjetlosne i toplotne energije kao ni elektromagnetho zračenja neće biti.

Imajući u vidu djelatnost objekta u toku njegovog funkcionisanja neće se izvršiti depozicija hemijskih i drugih materija koje bi mogle uticati na zagađenje zemljišta i podzemnih voda.

Prilikom funkcionisanja objekta predviđeno je da se fekalne vode upuštaju u gradsku fekalnu kanalizaciju, dok će atmosferske vode koje gravitiraju garaži i vode od pranja garaže, koje mogu biti opterećene zemljom, pijeskom i lakim tečnostima od prisustva kola, prije upuštanja u atmosfersku kanalizaciju propuštaće se kroz separatore gdje će se vrši njihovo prečišćavanje, odnosno taloženje zemlje i pijeska i odvajanje lakih tečnosti (goriva, masti i ulja).

Tokom izvođenja projekta javiće se građevinski otpad (materijal od iskopa i otpad u toku izgradnje), koji će biti uredno deponovan, shodno Zakon o upravljanju otpadom ("Sl. list CG" br.64/11, 39/16).

Tokom funkcionisanja objekta javljaće se komunalni otpad koji preuzima nadležno komunalno preduzeće.

Na predmetnoj lokaciji, ne postoje zaštićene ili osjetljive vrste faune i flore, koja mogu biti zagađene ili ugrožene realizacijom projekta.

Projekat neće dovesti do većih socijalnih promjena u demografskom smislu i tradicionalnom načinu života, iako će u njemu u toku funkcionisanja stanovati veći broj ljudi.

Lokacija i njena okolina nije zaštićena po bilo kom segmentu, pa njena eksploatacija ne može prouzrokovati štetne posljedice.

Objekat će imaće određeni uticaj na postojeću komunalnu infrastrukturu, koja se nalazi u okruženju lokacije, jer će povećati postojeću potrošnju vode i električne energije, kao i protok saobraćaja i količinu otpada.

Tokom izvođenja i funkcionisanja objekta imajući uvidu njegovu veličinu doći će do uticaja na karakteristike pejzaža.

Shodno namjeni objekta, ne postoje faktori koji bi kumulativno sa iznesenim uticajima imali veće negativne posljedice po životnu sredinu na ovoj lokaciji ili u njenoj blizini.

Uticaji na ostale segmente životne sredine kao što su lokalno stanovništvo, klima i zaštićena prirodna i kulturna dobra neće biti značajan.

Do negativnog uticaja u toku izgradnje i eksploatacije projekta na pojedine segmente životne sredine može doći u slučaju pojave akcidenta.

Do negativnog uticaja na kvalitet vazduha u toku eksploatacije objekta može doći uslijed pojave požara. Međutim, imajući uvidu da se u objektu neće odvijati procesi koji koriste lakozapaljive i opasne supstance to je vjerovatnoća pojave požara mala. Sa druge strane u objektu će biti ugrađen stabilni sistem za zaštitu od požara.

Na stabilnost objekta negativan uticaj može imati pojava jakog zemljotresa. Područje predmetne lokacije pripada IX stepenu MCS skale, zato izgradnja i eksploatacija objekta mora biti u skladu sa važećim propisima i principima za antiseizmičko projektovanje i građenje u skladu sa Zakon o planiranju prostora i izgradnji objekata („Sl. list CG” br. 64/17, 44/18, 63/18, 11/19 i 82/20).

Do negativnog uticaja na kvalitet zemljišta i podzemnih voda može doći uslijed procurivanja ulja i goriva iz mehanizacije u toku izgradnje objekta. Ukoliko do toga dođe neophodno je zagađeno zemljište skinuti, skladištiti ga privremeno u zatvorena burad, u zaštićenom prostoru lokacije, shodno Zakon o upravljanju otpadom („Sl. list CG” br.64/11, 39/16).

Da se ne bi desile navedena akcidentna situacija, neophodna je redovna kontrola građevinske mehanizacije.

6. MJERE ZA SPREČAVANJE, SMANJENJE ILI OTKLANJANJE ŠTETNIH UTICAJA

Izgradnja apartmanskog objekta, faza I , planirana je radi poboljšanja stambene ponude na području Budve.

Zbog svoje specifičnosti, ova vrsta objekata, može biti uzročnik degradacije životne sredine, ukoliko se u toku izvođenja i funkcionisanja projekta, ne preduzmu odgovarajuće preventivne mjere zaštite.

Na osnovu analize svih karakteristika postojeće lokacije, kao i karakteristika planiranih postupaka u okviru lokacije, ukazuje, da su ostvareni osnovni uslovi za smanjenje negativnih uticaja na životnu sredinu.

Za neke uticaje na životnu sredinu, koje je moguće očekivati, potrebno je preduzeti odgovarajuće preventivne mjere zaštite, kako bi se nivo pouzdanosti čitavog sistema podigao na još veći nivo.

Sprečavanje, smanjenje i otklanjanje štetnih uticaja može se sagledati preko mjera zaštite predviđenih zakonima i drugim propisima, mjera zaštite predviđenih prilikom izgradnje objekta, mjera zaštite u toku eksploatacije objekta i mjera zaštite u akcidentu.

Mjere zaštite predviđene zakonima i drugim propisima

Mjere zaštite životne sredine predviđene zakonima i drugim propisima proizilaze iz zakonski normi koje je neophodno ispoštovati pri izgradnji objekta.

Osnovne mjere su:

- Obzirom na značaj objekta, kako u pogledu njegove sigurnosti tako i u pogledu zaštite ljudi i imovine, prilikom projektovanja i realizacije potrebno je pridržavati se svih važećih zakona i propisa koji regulišu predmetnu problematiku.
- Ispoštovati sve regulative (domaće i Evropske) koje su vezane za granične vrijednosti intenziteta određenih faktora kao što su prevashodno zagađenje vazduha i nivoa buke, i dr.
- Obezbijediti određeni nadzor prilikom izvođenja radova radi kontrole sprovođenja propisanih mjera zaštite od strane stručnog kadra za sve faze.
- Obezbijediti instrumente, u okviru ugovorne dokumentacije koju formiraju Nosioc projekta i izvođač, o neophodnosti poštovanja i sprovođenja propisanih mjera zaštite.

Mjere zaštite predviđene prilikom izgradnje objekta

Mjere zaštite životne sredine u toku realizacije projekta obuhvataju mjere koje je neophodno preduzeti za dovođenje kvantitativnih negativnih uticaja na dozvoljene granice, kao i preduzimanje mjera kako bi se određeni uticaji sveli na minimum:

Osnovne mjere su:

- Izvođač radova je dužan organizovati postavljanje gradilišta tako da njegovi privremeni objekti, postrojenja, oprema itd. ne utiču na treću stranu.
- U toku izvođenja radova na iskopu predvidjeti i geotehnički nadzor, radi usklađivanja geotehničkih uslova temeljenja sa realnim stanjem u geotehničkim sredinama.
- Građevinska mehanizacija koja će biti angažovana na izvođenju projekta treba da zadovolji Evropske standarde za vanputnu mehanizaciju (EU Stage III B i Stage IV iz 2006. odnosno 2014. god.) prema Direktivi 2004/26/EC).
- Tokom izvođenja radova održavati mehanizaciju: građevinske mašine i vozila u ispravnom stanju, sa ciljem maksimalnog smanjenja buke, kao i eliminisanja mogućnosti curenja nafte, derivata i mašinskog ulja.
- Za vrijeme vjetra i sušnog perioda redovno kvasiti materijal od iskopa, radi redukovanja prašine.
- Materijal od iskopa pri transportu na predviđenu lokaciju treba da bude pokriven.
- Redovno prati točkove na vozilima koja napuštaju lokaciju.
- Izvršiti revitalizaciju zemljišta, tj. sanaciju okolo objekta poslije završenih radova, tj. ukloniti predmete i materijale sa površina korišćenih za potrebe gradilišta odvoženjem na odabranu deponiju.
- Planom uređenja terena predvidjeti pravilan izbor biljnih vrsta, otpornih na aerozagađivanje. Formiranje zelenih površina okolo objekta je u funkciji zaštite životne sredine i hortikulture dekoracije.

Mjere zaštite u toku redovnog rada objekta

U analizi mogućih uticaja konstatovano je da u toku eksploatacije objekata neće biti većih uticaja na životnu sredinu, tako da nema potrebe za preduzimanjem većeg broja mjera zaštite.

U tom smislu potrebno je:

-
- Redovna kontrola svih instalacija u objektu.
 - Održavati kvalitet prečišćene otpadne vode na ispustu iz separatora lakih tečnosti i ulja prema Pravilniku o kvalitetu i sanitarno-tehničkim uslovima za ispuštanje otpadnih voda, načinu i postupku ispitivanja kvaliteta otpadnih voda i sadržaju izvještaja o kvalitetu otpadnih voda („Sl. list CG” br. 56/19).
 - Kontrolisati visinu mulja i količinu izdvojenog ulja i masti u separatoru jednom mjesečno, i vanredno nakon dugotrajnih kiša i drugih vanrednih događaja.
 - Izdvojena ulja maziva i goriva iz separatora kao opasni otpad sakupljati i odlagati u posebnu hermetički zatvorenu burad i iste skladištiti na prostoru zaštićenom od atmosferskih padavina.
 - Nosioc projekta je obavezan da sklopi Ugovor sa ovlašćenom organizacijom koja ima dozvolu za upravljanje opasnim otpadom.
 - Obezbijediti dovoljan broj korpi i kontejnera za prikupljanje čvrstog komunalnog otpada i obezbijediti sakupljanje i odnošenje otpada u dogovoru sa nadležnom komunalnom službom grada.
 - Redovno održavanje biljnih vtsta i travnatih površina koje će biti postovljene shodno projektu o uređenju terena.
 - Redovno komunalno održavanje i čišćenje objekata i plato radi smanjenja mogućnosti zagađivanja.

Mjere zaštite u slučaju akcidenta

Mjere zaštite od požara

Radi zaštite od požara potrebno je:

- Svi materijali koji se koriste za izgradnju objekta moraju biti atestirani u odgovarajućim nadležnim institucijama po važećem Zakonu o uređenju prostora i izgradnji objekata i Propisima koji regulišu protivpožarnu zaštitu.
- Pravilnim izborom opreme i elemenata električnih instalacija, treba biti u svemu prema Projektu, odnosno treba obezbijediti da instalacije u toku izvođenja radova, eksploatacije i održavanje ne bude uzrok izbijanju požara i nesreće na radu.
- Za zaštitu od požara neophodno je obezbijediti dovoljan broj mobilnih vatrogasnih aparata, koji treba postaviti na pristupačnim mjestima, uz napomenu da se način korišćenja daje uz uputstvo proizvođača.
- Nosioc projekta je dužan da vatrogasnu opremu održava u ispravnom stanju.
- Pristupne saobraćajnice treba da omoguće nesmetan pristup vatrogasnim jedinicama do objekta.

Nosioc projekta je obavezan uraditi Plan zaštite i spašavanja, koji između ostalog obuhvata način obuke i postupak zaposlenih radnika u akcidentnim situacijama. Sa ovim aktima, njihovim pravima i obavezama, moraju biti upoznati svi zaposleni u objektu.

Mjere zaštite od prosipanja goriva i ulja

Mjere zaštite životne sredine u toku akcidenta - prosipanja goriva i ulja pri izgradnji i eksploatacije objekta, takođe obuhvataju mjere koje je neophodno preduzeti da se akcident ne desi, kao i preduzimanje mjera kako bi se uticaji u toku akcidenta ublažio.

U mjere zaštite spadaju:

- Za sva korišćena sredstva rada potrebno je pribaviti odgovarajuću dokumentaciju o primjeni mjera i propisa tehničke ispravnosti vozila.
- Tokom izvođenja radova održavati mehanizaciju (građevinske mašine i vozila) u ispravnom stanju, sa ciljem eliminisanja mogućnosti curenja nafte, derivata i mašinskog ulja u toku rada.
- U koliko dođe do prosipanje goriva i ulja iz mehanizacije u toku izgradnje objekta neophodno je zagađeno zemljište skinuti, skladištiti ga u zatvorena burad, u zaštićenom prostoru lokacije, shodno Zakon o upravljanju otpadom („Sl. list CG” 64/11 i 39/16) i zamijeniti novim slojem.

Napomena: Pored navedenog sve akcidentne situacije koje se pojave rješavaće se u okviru Plana zaštite i spašavanja - Preduzetnog plana.

7. IZVORI PODATAKA

Zahtjev za odlučivanje o potrebi izrade elaborata o procjeni uticaja na životnu sredinu apartmanskog objekta, faza I u Budvi urađen je u skladu sa Pravilnikom o bližem sadržaju dokumentacije koja se sprovodi uz zahtjev za odlučivanje o potrebi izrade elaborata („Sl. listu CG”, br. 19/19).

Prilikom izrade zahtjev za odlučivanje o potrebi izrade elaborata o procjeni uticaja na životnu sredinu navedenog objekta, korišćena je sledeća:

Zakonska regulativa:

- Zakon o planiranju prostora i izgradnji objekata („Sl. list CG” br. 64/17, 44/18, 63/18 i 11/19 i 82/20).
- Zakon o životnoj sredini („Sl. list CG” br. 52/16).
- Zakon o zaštiti prirode („Sl. list CG” br. 54/16).
- Zakon o zaštiti kulturnih dobara („Sl. list CG” br. 49/10, 40/11 i 44/17).
- Zakon o vodama („Sl. list CG” br. 27/07, 22/11, 32/11, 47/11, 48/15, 52/16, 55/16 i 2/17).
- Zakon o zaštiti vazduha („Sl. list CG” br. 25/10 i 43/15).
- Zakon o zaštiti buke u životnoj sredini („Sl. list CG”, br. 28/11 i 01/14).
- Zakon o upravljanju otpadom („Sl. list CG” br. 64/11 i 39/16).
- Zakon o komunalnim djelatnostima („Sl. list CG” br. 55/16 i 74/16).
- Pravilnikom o bližem sadržaju dokumentacije koja se sprovodi uz zahtjev za odlučivanje o potrebi izrade elaborata („Sl. list CG”, br. 19/19).
- Pravilnik o graničnim vrijednostima buke u životnoj sredini, načinu utvrđivanja indikatora buke i akustičnih zona i metodama ocjenjivanja štetnih efekata buke („Sl. list CG”, br. 60/11).
- Pravilnik o načinu i uslovima praćenja kvaliteta vazduha („Sl. list CG”, br. 21/11 i 32/16).
- Uredba o graničnim vrijednostima emisije zagađujućih materija u vazduhu iz stacionarnih izvora („Sl. list CG”, br. 10/11).
- Pravilniku o dozvoljenim količinama opasnih i štetnih materija u zemljištu i metodama za njihovo ispitivanje („Sl. list RCG”, br. 18/97).
- Pravilnikom o načinu i rokovima utvrđivanja statusa površinskih voda („Sl. list RCG“, broj 27/07 i Sl. list CG“, br. 32/11, 48/15, 52/16 i 84/18)
- Pravilnik o kvalitetu i sanitarno-tehničkim uslovima za ispuštanje otpadnih voda, načinu i postupku ispitivanja kvaliteta otpadnih voda i sadržaju izvještaja o kvalitetu otpadnih voda („Sl. list CG” br. 56/19).
- Pravilnik o klasifikaciji otpada i katalogu otpada („Sl. list CG” br. 59/13 i 83/16).
- Uredba o načinu i uslovima skladištenja otpada („Sl. list CG” br. 33/13 i 65/15).

Projektna dokumentacija

- Glavni projekat apartmanskog objekta, faza I , u Budvi



UPRAVA ZA KATASTAR
I DRŽAVNU IMOVINU

CRNA GORA

PODRUČNA JEDINICA
BUDVA

Broj: 104-919-3487/2021

Datum: 24.03.2021.

KO: BUDVA

Na osnovu člana 173 Zakona o državnom premjeru i katastru nepokretnosti ("Sl. list RCG" br. 29/07, "Sl. list CG" br. 73/10, 032/11, 040/11, 043/15, 037/17 i 17/18), postupajući po zahtjevu ALL-ING DOO, , za potrebe GRAĐENJE OBJEKTA izdaje se

LIST NEPOKRETNOSTI 2300 - IZVOD

Podaci o parcelama									
Broj	Podbroj	Broj zgrade	Plan Skica	Datum upisa	Potes ili ulica i kućni broj	Način korišćenja Osnov sticanja	Bon. klasa	Površina m ²	Prihod
1991	29		13 16/21	23/03/2021	BABIN DO	Gradjevinska parcela ODLUKA DRŽAVNOG ORGANA		59	0.00
1991	31		13 16/21	23/03/2021	BABIN DO	Gradjevinska parcela ODLUKA DRŽAVNOG ORGANA		48	0.00
Ukupno								107	0.00

Podaci o vlasniku ili nosiocu			
Matični broj - ID broj	Naziv nosioca prava - adresa i mjesto	Prava	Obim prava
0806958237019	GERENČER DARIJA PRVOMAJSKA B.B. BUDVA BUDVA Budva	Sukorišćenje	1775/19578
1501935232018	JOVANOVIĆ SIMO DUŠAN CARA DUŠANA 4.S. GRAD BUDVA BUDVA Budva	Sukorišćenje	1774/6526
1408941237013	JOVANOVIĆ STEVAN JELENA CARA DUŠANA 4.S.GRAD-BUDVA BUDVA Budva	Sukorišćenje	375/6526
1501927237019	JOVANOVIĆ BLAŽO MARIJA UL.CARA DUŠANA BR.4.STARI GRAD BUDVA Budva	Sukorišćenje	1775/19578
2207961232016	JOVANOVIĆ BOŽIDAR SIMO NASELJE KOD ŠKOLE BB Budva Budva	Sukorišćenje	1775/19578
6036000014629 0	SUTKA rod. JOVANOVIĆ TATJANA 4036 EUCLID AVE,SAN DIEGO,92105-CALIFORNIJA CALIFORNIA 0	Sukorišćenje	887/6526
9992003603789	JOVANOVIĆ MILIVOJE TATJANA - - -	Sukorišćenje	493/6526
6036000014628 0	JOVANOVIĆ VERICA 4036 EUCLID AVE,SAN DIEGO,92105-CALIFORNIJA CALIFORNIA 0	Sukorišćenje	887/6526
9992003603790	JOVANOVIĆ VERICA S.A.D- -	Sukorišćenje	335/6526

Podaci o teretima i ograničenjima							
Broj	Podbroj	Broj zgrade	PD	Redni broj	Način korišćenja	Datum upisa Vrijeme upisa	Opis prava
1991	29			1	Gradjevinska parcela	23/03/2021 10:39	ZABILJEŽBA TUŽBE IZJAVLJENE NA RJEŠENJE DRUGOSTEPENOG ORGANA BR.07-2-1455/1/15 OD 09.12.2016.G.OD VUKČEVIĆ BRANISLAVA IZ PODGORICE.
1991	29			2	Gradjevinska parcela	23/03/2021 10:39	Zabilježba žalbe IZJAVLJENE NA RJEŠENJE 954-104-U-3455/15-4 OD 24.09.2015 OD ADV. GARDASEVIĆ SKAVUČE UZ BD PUNOMOĆNIKA JOVANOVIĆ DUSANA IZ BUDVE I OSTALIH.



Podaci o teretima i ograničenjima

Broj	Podbroj	Broj zgrade	PD	Redni broj	Način korišćenja	Datum upisa Vrijeme upisa	Opis prava
1991	31			1	Gradjevinska parcela	23/03/2021 10:39	ZABILJEŽBA TUŽBE IZJAVLJENE NA RJEŠENJE DRUGOSTEPENOG ORGANA BR.07-2-1455/1/15 OD 09.12.2016.G.OD VUKČEVIĆ BRANIŠLAVA IZ PODGORICE.
1991	31			2	Gradjevinska parcela	23/03/2021 10:39	Zabilježba žalbe IZJAVLJENE NA RJEŠENJE 954-104-U-3455/15-4 OD 24.09.2015 OD ADV. GARDASEVIĆ SKAVUČE UZ BD PUNOMOCNIKA JOVANOVIĆ DUSANA IZ BUDVE I OSTALIH.

Naplata takse je oslobođena na osnovu člana 17 Zakona o administrativnim taksama ("Sl.list CG, br. 18/19). Naplata naknade oslobođena je na osnovu člana 174 Zakona o državnom premjeru i katastru nepokretnosti ("Sl. list RCG" br. 29/07, "Sl. list CG" br. 73/10, 032/11, 040/11, 043/15, 037/17 i 17/18).

Načelnica: *Karović*
SONJA TOMAŠEVIĆ



UPRAVA ZA KATASTAR
I DRŽAVNU IMOVINU

CRNA GORA

PODRUČNA JEDINICA
BUDVA

Broj: 104-919-3486/2021

Datum: 24.03.2021.

KO: BUDVA

Na osnovu člana 173 Zakona o državnom premjeru i katastru nepokretnosti ("Sl. list RCG" br. 29/07, "Sl. list CG" br. 73/10, 032/11, 040/11, 043/15, 037/17 i 17/18), postupajući po zahtjevu ALL-ING DOO, , za potrebe GRAĐENJE OBJEKTA izdaje se

LIST NEPOKRETNOSTI 3269 - IZVOD



Podaci o parcelama									
Broj	Podbroj	Broj zgrade	Plan Skica	Datum upisa	Potes ili ulica i kućni broj	Način korišćenja Osnov sticanja	Bon. klasa	Površina m ²	Prihod
1991	23		13 16/21	23/03/2021	BABIN DO	Gradjevinska parcela NASLJEDE		602	0,00
Ukupno								602	0,00

Podaci o vlasniku ili nosiocu			
Matični broj - ID broj	Naziv nosioca prava - adresa i mjesto	Prava	Obim prava
6036000014629 0	SUTKA rođ. JOVANOVIĆ TATIJANA 4036 EUCLID AVE,SAN DIEGO,92105-CALIFORNIJA CALIFORNIA 0	Sukorišćenje	1/2
6036000014628 0	JOVANOVIĆ VERICA 4036 EUCLID AVE,SAN DIEGO,92105-CALIFORNIJA CALIFORNIA 0	Sukorišćenje	1/2

Podaci o teretima i ograničenjima							
Broj	Podbroj	Broj zgrade	PD	Redni broj	Način korišćenja	Datum upisa Vrijeme upisa	Opis prava
1991	23			1	Gradjevinska parcela	23/03/2021 10:34	Zabilježba neposredne izvršnosti notarskog zapisa ZABILJEŽBA NEPOSREDNE IZVRŠNOSTI UGOVORA O ZAJEDNICKOJ IZGRADNJI UZZ BR.204/19 OD 21.2.2019.G.SACINJEN U FORMI NOTARSKOG AKTA PRED NOTAROM BRANKOM VUKSANOVIC ZAKLJUCEN IZMEĐU JOVANOVIĆ DUŠANA, IVA VERICE I SUTKA rođ. JOVANOVIĆ TATIJANE IZ USA KAO PRVE UGOVORNE STRANE I BANOVIĆ ZORANA KAO DRUGE UGOVORNE STRANE. A PREDMET UGOVORA JE REGULISANJE MEĐUSOBNIH ODNOSA POVODOM IZGRADNJE DVA STAMBENA OBJEKTA.
1991	23			2	Gradjevinska parcela	23/03/2021 10:34	Zabilježba neposredne izvršnosti notarskog zapisa PREDUGOVOR O KUPOPRODAJI UZZ 848/19 OD 26.06.2019
1991	23			3	Gradjevinska parcela	23/03/2021 10:35	Zabilježba neposredne izvršnosti notarskog zapisa PREDUGOVOR O KUPOPRODAJI UZZ 847/19 OD 25.06.2019
1991	23			6	Gradjevinska parcela	23/03/2021 10:35	Zabilježba neposredne izvršnosti notarskog zapisa PREDUGOVORA O KUPOPRODAJI UZZ BR. 77/2020 OD 03.02.2020. GODINE NOTARA VUKSANOVIC BRANKE IZ BUDVE, ZAKLJUCEN IZMEĐU BANOVIĆ ZORANA KAO PRODAVCA I ILIEVSKI VESNE KAO KUPCA APARTMANA KOJI CE BITI IZGRADENI U BUDUCEM OBJEKTU PO PROJ.DOKUM. APARTMAN A3/B POV. CCA 40 M2 U PRIZEMLJU ULAZ B.
1991	23			7	Gradjevinska parcela	23/03/2021 10:31	Zabilježba neposredne izvršnosti notarskog zapisa PREDUGOVORA O KUPOPR. NEPO. NOTARA VUKSANOVIC BRANKE IZ BUDVA, UZZ BR. 76/20 OD 03.02.2020 G. ZAKLJUCEN IZMEĐU PREDUZETNIKA BANOVIĆ ZORANA KOJI OBAVLJA PRIVREDNU DJELATNOST IZGRADNJE STAMBENIH I NESTAMBENIH ZGRADA KAO PRODAVCA I ILIEVSKI JELENE KAO KUPCA - APARTMAN OZNAKE A9/B ILI A4/B POV.40M2. PRIZEMLJE ULAZ B-I GARAZ.MJESTO U

Datum i vrijeme: 24.03.2021. 12:19:11



Podaci o teretima i ograničenjima

Broj	Podbroj	Broj zgrade	PD	Redni broj	Način korišćenja	Datum upisa Vrijeme upisa	Opis prava
------	---------	-------------	----	------------	------------------	------------------------------	------------


GARAŽNOM PROSTORU NA ETAŽI I.BR.10 POV.
15M2.

Naplata takse je oslobođena na osnovu člana 17 Zakona o administrativnim taksama ("Sl.list CG, br. 18/19). Naplata naknade oslobođena je na osnovu člana 174 Zakona o državnom premjeru i katastru nepokretnosti ("Sl. list RCG" br. 29/07, "Sl. list CG" br. 73/10, 032/11, 040/11, 043/15, 037/17 i 17/18).



Načelnica: *Y*

Sonia Tomašević
SONJA TOMAŠEVIĆ



UPRAVA ZA KATASTAR
I DRŽAVNU IMOVINU

CRNA GORA

PODRUČNA JEDINICA
BUDVA

Broj: 104-919-3485/2021

Datum: 24.03.2021.

KO: BUDVA

Na osnovu člana 173 Zakona o državnom premjeru i katastru nepokretnosti ("Sl. list RCG" br. 29/07, "Sl. list CG" br. 73/10, 032/11, 040/11, 043/15, 037/17 i 17/18), postupajući po zahtjevu ALL-ING DOO, , za potrebe GRAĐENJE OBJEKTA izdaje se

LIST NEPOKRETNOSTI 2122 - IZVOD

Podaci o parcelama									
Broj	Podbroj	Broj zgrade	Plan Skica	Datum upisa	Potes ili ulica i kućni broj	Način korišćenja Osnov sticanja	Bon. klasa	Površina m ²	Prihod
1991	8		13 16/21	23/03/2021	BABIN DO	Gradjevinska parcela		546	0.00
1991	8	1	13 13		BABIN DO	Porodična stambena zgrada GRAĐENJE		45	0.00
Ukupno								591	0.00

Podaci o vlasniku ili nosiocu				
Matični broj - ID broj	Naziv nosioca prava - adresa i mjesto		Prava	Obim prava
9992003603363	JOVANOVIĆ DUŠAN IVO STARI GRAD- Budva Budva		Korišćenje	1/1

Podaci o objektima i posebnim djelovima						
Broj	Podbroj	Broj zgrade	Način korišćenja Osnov sticanja Sobnost	PD Godina izgradnje	Spratnost/ Sprat Površina	Prava Vlasnik ili nosilac prava Adresa, Mjesto
1991	8	1	Porodična stambena zgrada GRAĐENJE	919	P2 45	Svojina JOVANOVIĆ DUŠAN IVO STARI GRAD- Budva Budva 1/1 9992003603363

Podaci o teretima i ograničenjima							
Broj	Podbroj	Broj zgrade	PD	Redni broj	Način korišćenja	Datum upisa Vrijeme upisa	Opis prava
1991	8			1	Gradjevinska parcela	23/03/2021 10:8	Zabilježba neposredne izvršnosti notarskog zapisa ZABILJEŽBA NEPOSREDNE IZVRŠNOSTI UGOVORA O ZAJEDNICKOJ IZGRADNJI UZZ BR.204/19.OD 21.2.2019.G.SAČINJEN U FORMI NOTARSKOG AKTA PRED NOTAROM BRANKOM VUKŠANOVIĆ ZAKLJUČEN IZMEĐUJOVOCIĆ DUŠANA,IVA VERICE I SUTKA rod.JOVOVIĆ TATIJANE IZ USA KAO PRVE UGOVORNE STRANE I BANOVIC ZORANA KAO DRUGE UGOVORNE STRANE.A PREDMET UGOVORA JE REGULISANJE MEĐUSOBNIH ODNOSA POVODOM IZGRADNJE DVA STAMBENA OBJEKTA.
1991	8			2	Gradjevinska parcela	23/03/2021 10:8	Zabilježba neposredne izvršnosti notarskog zapisa PREDUGOVOR O KUPOPRODAJI UZZ 848/19 OD 26.06.2019
1991	8			3	Gradjevinska parcela	23/03/2021 10:8	Zabilježba neposredne izvršnosti notarskog zapisa PREDUGOVOR O KUPOPRODAJI UZZ 847/19 OD 25.06.2019

Datum i vrijeme: 24.03.2021. 12:18:29



Podaci o teretima i ograničenjima

Broj	Podbroj	Broj zgrade	PD	Redni broj	Način korišćenja	Datum upisa Vrijeme upisa	Opis prava
1991	8			5	Gradjevinska parcela	23/03/2021 10:9	Zabilježba neposredne izvršnosti notarskog zapisa PREDUGOVORA O KUPOPRODAJI UZZ BR. 77/2020 OD 25.06.2019 G.KUPAC DAMJANOVIĆ BOSKO.- APART.A9/B A24B POV,39M2 P2-GARA#MJESTO BR. 19.POV.15M2.
1991	8			6	Gradjevinska parcela	23/03/2021 10:9	Zabilježba neposredne izvršnosti notarskog zapisa PREDUGOVORA O KUPOPRODAJI UZZ BR. 77/2020 OD 03.02.2020. GODINE NOTARA VUKSANOVIĆ BRANKE IZ BUDVE, ZAKLJUČEN IZMEĐU BANOVIĆ ZORANA KAO PRODAVCA I ILIEVSKI VESNE KAO KUPCA APARTMANA KOJI ĆE BITI IZGRADENI U BUDUCEM OBJEKTU PO PROJ.DOKUM. APARTMAN A3/B POV. CCA 40 M2 U PRIZEMLJU ULAZ B.
1991	8			7	Gradjevinska parcela	23/03/2021 10:9	Zabilježba neposredne izvršnosti notarskog zapisa PREDUGOVORA O KUPOPR. NEPO. NOTARA VUKSANOVIĆ BRANKE IZ BUDVA, UZZ BR. 76/20 OD 03.02.2020 G. ZAKLJUČEN IZMEĐU PREDUZETNIKA BANOVIĆ ZORANA KOJI OBAVLJA PRIVREDNU DJELATNOST IZGRADNJE STAMBENIH I NESTAMBENIH ZGRADA KAO PRODAVCA I ILIEVSKI JELENE KAO KUPCA - APARTMAN OZNAKE A9/B ILJ A4/B POV.40M2. PRIZEMLJE ULAZ B-I GARAZ.MJESTO U GARAZNOM PROSTORU NA ETAZI I.BR.10 POV. 15M2.
1991	8	1		1	Porodična stambena zgrada	06/02/2019 0:0	Nema dozvolu <input type="checkbox"/> F
1991	8	1		1	Porodična stambena zgrada	08/04/2019 10:8	Zabilježba neposredne izvršnosti notarskog zapisa ZABILJEŽBA NEPOSREDNE IZVRŠNOSTI UGOVORA O ZAJEDNIČKOJ IZGRADNJI UZZ BR.204/19.OD 21.2.2019.G.SACINJEN U FORMI NOTARSKOG AKTA PRED NOTAROM BRANKOM VUKSANOVIĆ ZAKLJUČEN IZMEĐU JOVOVIĆ DUŠANA, IVA VERICE I SUTKA rođ.JOVOVIĆ TATIJANE IZ USA KAO PRVE UGOVORNE STRANE I BANOVIĆ ZORANA KAO DRUGE UGOVORNE STRANE.A PREDMET UGOVORA JE REGULISANJE MEĐUSOBNIH ODNOSA POVODOM IZGRADNJE DVA STAMBENA OBJEKTA.
1991	8	1		2	Porodična stambena zgrada	20/07/2019 8:53	Zabilježba neposredne izvršnosti notarskog zapisa PREDUGOVOR O KUPOPRODAJI UZZ 848/19 OD 26.06.2019
1991	8	1		2	Porodična stambena zgrada	14/09/2009 0:0	Predbilježba POSTOJANJA OBJEKTA U IZGRADNJI U POVRŠ.98M2. (IZGRA DJEN NA POSTOJEĆI)
1991	8	1		3	Porodična stambena zgrada	20/07/2019 8:53	Zabilježba neposredne izvršnosti notarskog zapisa PREDUGOVOR O KUPOPRODAJI UZZ 848/19 OD 26.06.2019
1991	8	1		3	Porodična stambena zgrada	20/07/2019 8:57	Zabilježba neposredne izvršnosti notarskog zapisa PREDUGOVOR O KUPOPRODAJI UZZ 847/19 OD 25.06.2019
1991	8	1		4	Porodična stambena zgrada	20/07/2019 8:57	Zabilježba neposredne izvršnosti notarskog zapisa PREDUGOVOR O KUPOPRODAJI UZZ 847/19 OD 25.06.2019
1991	8	1		6	Porodična stambena zgrada	26/02/2020 8:8	Zabilježba neposredne izvršnosti notarskog zapisa PREDUGOVORA O KUPOPRODAJI UZZ BR. 77/2020 OD 03.02.2020. GODINE NOTARA VUKSANOVIĆ BRANKE IZ BUDVE, ZAKLJUČEN IZMEĐU BANOVIĆ ZORANA KAO PRODAVCA I ILIEVSKI VESNE KAO KUPCA APARTMANA KOJI ĆE BITI IZGRADENI U BUDUCEM OBJEKTU PO PROJ.DOKUM. APARTMAN A3/B POV. CCA 40 M2 U PRIZEMLJU ULAZ B.
1991	8	1		7	Porodična stambena zgrada	25/06/2020 9:47	Zabilježba neposredne izvršnosti notarskog zapisa PREDUGOVORA O KUPOPR. NEPO. NOTARA VUKSANOVIĆ BRANKE IZ BUDVA, UZZ BR. 76/20 OD 03.02.2020 G. ZAKLJUČEN IZMEĐU PREDUZETNIKA BANOVIĆ ZORANA KOJI OBAVLJA PRIVREDNU DJELATNOST IZGRADNJE STAMBENIH I NESTAMBENIH ZGRADA KAO PRODAVCA I ILIEVSKI JELENE KAO KUPCA - APARTMAN OZNAKE A9/B ILJ A4/B POV.40M2. PRIZEMLJE ULAZ B-I GARAZ.MJESTO U GARAZNOM PROSTORU NA ETAZI I.BR.10 POV. 15M2.



Naplata takse je oslobođena na osnovu člana 17 Zakona o administrativnim taksama ("Sl.list CG, br. 18/19). Naplata naknade oslobođena je na osnovu člana 174 Zakona o državnom premjeru i katastru nepokretnosti ("Sl. list RCG" br. 29/07, "Sl. list CG" br. 73/10, 032/11, 040/11, 043/15, 037/17 i 17/18).



Načelnica: ⁴

BAROVIĆ

SONJA TOMAŠEVIĆ



UPRAVA ZA KATASTAR
I DRŽAVNU IMOVINU

CRNA GORA

PODRUČNA JEDINICA
BUDVA

Broj: 104-919-3483/2021

Datum: 24.03.2021.

KO: BUDVA

Na osnovu člana 173 Zakona o državnom premjeru i katastru nepokretnosti ("Sl. list RCG" br. 29/07, "Sl. list CG" br. 73/10, 032/11, 040/11, 043/15, 037/17 i 17/18), postupajući po zahtjevu ALL-ING DOO, , za potrebe GRAĐENJE OBJEKTA izdaje se

LIST NEPOKRETNOSTI 2300 - IZVOD

Podaci o parcelama									
Broj	Podbroj	Broj zgrade	Plan Skica	Datum upisa	Potes ili ulica i kućni broj	Način korišćenja Osnov sticanja	Bon. klasa	Površina m ²	Prilog
1991	33		13 16/21	23/03/2021	BABIN DO	Gradjevinska parcela ODLUKA DRŽAVNOG ORGANA		12	0.00
Ukupno								12	0.00

Podaci o vlasniku ili nosiocu				
Matični broj - ID broj	Naziv nosioca prava - adresa i mjesto		Prava	Obim prava
0806958237019	GERENČER DARIJA PRVOMAJSKA B.B. BUDVA BUDVA Budva		Sukorišćenje	1775/19578
1501935232018	JOVANOVIĆ SIMO DUŠAN CARA DUŠANA 4.S. GRAD BUDVA BUDVA Budva		Sukorišćenje	1774/6526
1408941237013	JOVANOVIĆ STEVAN JELENA CARA DUŠANA 4.S.GRAD-BUDVA BUDVA Budva		Sukorišćenje	375/6526
1501927237019	JOVANOVIĆ BLAŽO MARIJA UL.CARA DUŠANA BR.4.STARI GRAD BUDVA Budva		Sukorišćenje	1775/19578
2207961232016	JOVANOVIĆ BOŽIDAR SIMO NASELJE KOD ŠKOLE BB Budva Budva		Sukorišćenje	1775/19578
6036000014629 0	SUTKA rođ. JOVANOVIĆ TATIJANA 4036 EUCLID AVE,SAN DIEGO,92105-CALIFORNIJA CALIFORNIA 0		Sukorišćenje	887/6526
9992003603789	JOVANOVIĆ MILIVOJE TATIJANA - - -		Sukorišćenje	493/6526
6036000014628 0	JOVANOVIĆ VERICA 4036 EUCLID AVE,SAN DIEGO,92105-CALIFORNIJA CALIFORNIA 0		Sukorišćenje	887/6526
9992003603790	JOVANOVIĆ VERICA S.A.D- -		Sukorišćenje	335/6526

Podaci o teretima i ograničenjima							
Broj	Podbroj	Broj zgrade	PD	Redni broj	Način korišćenja	Datum upisa Vrijeme upisa	Opis prava
1991	33			1	Gradjevinska parcela	23/03/2021 10:39	ZABILJEŽBA TUŽBE IZJAVLJENE NA RJEŠENJE DRUGOSTEPENOG ORGANA BR.07-2-1455/1/15 OD 09.12.2016.G.OD VUKČEVIĆ BRANISLAVA IZ PODGORICE.
1991	33			2	Gradjevinska parcela	23/03/2021 10:39	Zabilježba žalbe IZJAVLJENE NA RJEŠENJE 954-104-U-3455/15-4 OD 24.09.2015 OD ADV. GARDASEVIĆ SKAVUČE UZ BD PUNOMOĆNIKA JOVANOVIĆ DUŠANA IZ BUDVE I OSTALIH.

Naplata takse je oslobođena na osnovu člana 17 Zakona o administrativnim taksama ("Sl.list CG, br. 18/19). Naplata naknade oslobođena je na osnovu člana 174 Zakona o državnom premjeru i katastru nepokretnosti ("Sl. list RCG" br. 29/07, "Sl. list CG" br. 73/10, 032/11, 040/11, 043/15, 037/17 i 17/18).

Načelnica:

SONJA TOMAŠEVIĆ



UPRAVA ZA KATASTAR
I DRŽAVNU IMOVINU

CRNA GORA

PODRUČNA JEDINICA
BUDVA

Broj: 104-919-3482/2021

Datum: 24.03.2021.

KO: BUDVA

Na osnovu člana 173 Zakona o državnom premjeru i katastru nepokretnosti ("Sl. list RCG" br. 29/07, "Sl. list CG" br. 73/10, 032/11, 040/11, 043/15, 037/17 i 17/18), postupajući po zahtjevu ALL-ING DOO, , za potrebe GRAĐENJE OBJEKTA izdaje se

LIST NEPOKRETNOSTI 2123 - IZVOD

Podaci o parcelama

Broj	Podbroj	Broj zgrade	Plan Skica	Datum upisa	Potes ili ulica i kućni broj	Način korišćenja Osnov sticanja	Bon. klasa	Površina m ²	Prihod
1991	9		13 16/21	23/03/2021	BABIN DO	Gradjevinska parcela ODLUKA DRŽAVNOG ORGANA		674	0.00
1991	10		13 13		BABIN DO	Dvorište		56	0.00
1991	10	1	13 13		BABIN DO	Ruševina porodične stam.zgrade		42	0.00
Ukupno								772	0.00

Podaci o vlasniku ili nosiocu

Matični broj - ID broj	Naziv nosioca prava - adresa i mjesto	Prava	Obim prava
1501935232018	JOVANOVIĆ SIMO DUŠAN CARA DUŠANA 4.S. GRAD BUDVA BUDVA Budva	Korišćenje	1/1

Podaci o objektima i posebnim djelovima

Broj	Podbroj	Broj zgrade	Način korišćenja Osnov sticanja Sobnost	PD Godina izgradnje	Spratnost/ Sprat Površina	Prava Vlasnik ili nosilac prava Adresa, Mjesto
1991	10	1	Ruševina porodične stam.zgrade	919	0	Svojina JOVANOVIĆ SIMO DUŠAN 1/1 1501935232018 CARA DUŠANA 4.S. GRAD BUDVA

Podaci o teretima i ograničenjima

Broj	Podbroj	Broj zgrade	PD	Redni broj	Način korišćenja	Datum upisa Vrijeme upisa	Opis prava
1991	9			1	Gradjevinska parcela	23/03/2021 10:20	ZABILJEŽBA POSTOJANJA OBJEKTA U IZGRADNJI POVRŠ. 106M2.U OSNOVI 1P2N.
1991	9			2	Gradjevinska parcela	23/03/2021 10:20	Zabilježba neposredne izvršnosti notarskog zapisa ZABILJEŽBA NEPOSREDNE IZVRŠNOSTI UGOVORA O ZAJEDNIČKOJ IZGRADNJI UZZ BR.204/19,OD 21.2.2019.G.SACINJEN U FORMI NOTARSKOG AKTA PRED NOTAROM BRANKOM VUKŠANOVIĆ ZAKLJUČEN IZMEĐUJOVOCIĆ DUŠANA,IVA VERICE I SUTKA rod.JOVOCIĆ TATJANE IZ USA KAO PRVE UGOVORNE STRANE I BANOVIĆ ZORANA KAO DRUGE UGOVORNE STRANE.A PREDMET UGOVORA JE REGULISANJE MEĐUSOBNIH ODNOSA POVODOM IZGRADNJE DVA STAMBENA OBJEKTA.
1991	9			3	Gradjevinska parcela	23/03/2021 10:20	Zabilježba neposredne izvršnosti notarskog zapisa PREDUGOVOR O KUPOPRODAJI UZZ 848/19 OD 26.06.2019

Podaci o teretima i ograničenjima							
Broj	Podbroj	Broj zgrade	PD	Redni broj	Način korišćenja	Datum upisa Vrijeme upisa	Opis prava
1991	9			4	Gradjevinska parcela	23/03/2021 10:19	Zabilježba neposredne izvršnosti notarskog zapisa PREDUGOVOR O KUPOPRODAJI UZZ 847/19 OD 25.06.2019
1991	9			6	Gradjevinska parcela	23/03/2021 10:19	Zabilježba neposredne izvršnosti notarskog zapisa PREDUGOVORA O KUPOPRODAJI UZZ BR. 77/2020 OD 03.02.2020. GODINE NOTARA VUKSANOVIC BRANKE IZ BUDVE, ZAKLJUČEN IZMEĐU BANOVIC ZORANA KAO PRODAVCA I ILIEVSKI VESNE KAO KUPCA APARTMANA KOJI CE BITI IZGRADENI U BUDUCEM OBJEKTU PO PROJ.DOKUM. APARTMAN A3/B POV. CCA 40 M2 U PRIZEMLJU ULAZ B.
1991	9			7	Gradjevinska parcela	23/03/2021 10:19	Zabilježba neposredne izvršnosti notarskog zapisa PREDUGOVORA O KUPOPR. NEPO. NOTARA VUKSANOVIC BRANKE IZ BUDVA, UZZ BR. 76/20 OD 03.02.2020 G. ZAKLJUČEN IZMEĐU PREDUZETNIKA BANOVIC ZORANA KOJI OBAVLJA PRIVREDNU DJELATNOST IZGRADNJE STAMBENIH I NESTAMBENIH ZGRADA KAO PRODAVCA I ILIEVSKI JELENE KAO KUPCA - APARTMAN OZNAKE A9/B ILJ A4/B POV.40M2. PRIZEMLJE ULAZ B-I GARAZ.MJESTO U GARAZNOM PROSTORU NA ETAZI I.BR.10 POV. 15M2.
1991	10			1	Dvorište	08/04/2019 10:8	Zabilježba neposredne izvršnosti ugovora o zajedničkoj izgradnji UZZ BR.204/19.OD 21.2.2019.G.SACINJEN U FORMI NOTARSKOG AKTA PRED NOTAROM BRANKOM VUKSANOVIC ZAKLJUČEN IZMEĐU JOVOVIC DUŠANA, IVA VERICE I SUTKA rod.JOVOVIC TATIJANE IZ USA KAO PRVE UGOVORNE STRANE I BANOVIC ZORANA KAO DRUGE UGOVORNE STRANE.A PREDMET UGOVORA JE REGULISANJE MEDUSOBNIH ODNOSA POVODOM IZGRADNJE DVA STAMBENA OBJEKTA.
1991	10			2	Dvorište	20/07/2019 8:53	Zabilježba neposredne izvršnosti notarskog zapisa PREDUGOVOR O KUPOPRODAJI UZZ 848/19 OD 26.06.2019
1991	10			3	Dvorište	20/07/2019 8:57	Zabilježba neposredne izvršnosti notarskog zapisa PREDUGOVOR O KUPOPRODAJI UZZ 847/19 OD 25.06.2019
1991	10			5	Dvorište	20/02/2020 14:14	Zabilježba neposredne izvršnosti notarskog zapisa PREDUGOVORA O KUPOPR. NEPO. NOTARA VUKSANOVIC BRANKE IZ BUDVA, UZZ BR. 846/219 OD 25.06.2019 G.KUPAC DAMJANOVIC BOŠKO.- APART.A9/B A24B POV.39M2 P2-GARA#-MJESTO BR. 19.POV.15M2.
1991	10			6	Dvorište	26/02/2020 8:8	Zabilježba neposredne izvršnosti notarskog zapisa PREDUGOVORA O KUPOPRODAJI UZZ BR. 77/2020 OD 03.02.2020. GODINE NOTARA VUKSANOVIC BRANKE IZ BUDVE, ZAKLJUČEN IZMEĐU BANOVIC ZORANA KAO PRODAVCA I ILIEVSKI VESNE KAO KUPCA APARTMANA KOJI CE BITI IZGRADENI U BUDUCEM OBJEKTU PO PROJ.DOKUM. APARTMAN A3/B POV. CCA 40 M2 U PRIZEMLJU ULAZ B.
1991	10			7	Dvorište	25/06/2020 9:46	Zabilježba neposredne izvršnosti notarskog zapisa PREDUGOVORA O KUPOPR. NEPO. NOTARA VUKSANOVIC BRANKE IZ BUDVA, UZZ BR. 76/20 OD 03.02.2020 G. ZAKLJUČEN IZMEĐU PREDUZETNIKA BANOVIC ZORANA KOJI OBAVLJA PRIVREDNU DJELATNOST IZGRADNJE STAMBENIH I NESTAMBENIH ZGRADA KAO PRODAVCA I ILIEVSKI JELENE KAO KUPCA - APARTMAN OZNAKE A9/B ILJ A4/B POV.40M2. PRIZEMLJE ULAZ B-I GARAZ.MJESTO U GARAZNOM PROSTORU NA ETAZI I.BR.10 POV. 15M2.
1991	10	1		1	Ruševina porodične stam.zgrade	08/04/2019 10:8	Zabilježba neposredne izvršnosti ugovora o zajedničkoj izgradnji UZZ BR.204/19.OD 21.2.2019.G.SACINJEN U FORMI NOTARSKOG AKTA PRED NOTAROM BRANKOM VUKSANOVIC ZAKLJUČEN IZMEĐU JOVOVIC DUŠANA, IVA VERICE I SUTKA rod.JOVOVIC TATIJANE IZ USA KAO PRVE UGOVORNE STRANE I BANOVIC ZORANA KAO DRUGE UGOVORNE STRANE.A PREDMET UGOVORA JE REGULISANJE MEDUSOBNIH ODNOSA POVODOM IZGRADNJE DVA STAMBENA OBJEKTA.
1991	10	1		1	Ruševina porodične stam.zgrade	20/07/2019 8:53	Zabilježba neposredne izvršnosti notarskog zapisa PREDUGOVOR O KUPOPRODAJI UZZ 848/19 OD 26.06.2019

Podaci o teretima i ograničenjima

Broj	Podbroj	Broj zgrade	PD	Redni broj	Način korišćenja	Datum upisa Vrijeme upisa	Opis prava
1991	10	1		2	Ruševina porodične stam.zgrade	20/07/2019 8:53	Zabilježba neposredne izvršnosti notarskog zapisa PREDUGOVOR O KUPOPRODAJI UZZ 848/19 OD 26.06.2019
1991	10	1		2	Ruševina porodične stam.zgrade	20/07/2019 8:57	Zabilježba neposredne izvršnosti notarskog zapisa PREDUGOVOR O KUPOPRODAJI UZZ 847/19 OD 25.06.2019
1991	10	1		3	Ruševina porodične stam.zgrade	20/07/2019 8:57	Zabilježba neposredne izvršnosti notarskog zapisa PREDUGOVOR O KUPOPRODAJI UZZ 847/19 OD 25.06.2019
1991	10	1		5	Ruševina porodične stam.zgrade	25/06/2020 9:46	Zabilježba neposredne izvršnosti notarskog zapisa PREDUGOVORA O KUPOPR. NEPO. NOTARA VUKSANOVIC BRANKE IZ BUDVA, UZZ BR. 76/20 OD 03.02.2020 G. ZAKLJUČEN IZMEĐU PREDUZETNIKA BANOVIĆ ZORANA KOJI OBAVLJA PRIVREDNU DJELATNOST IZGRADNJE STAMBENIH I NESTAMBENIH ZGRADA KAO PRODAVCA I ILJEVSKI JELENE KAO KUPCA - APARTMAN OZNAKE A9/B ILJ A4/B POV.40M2. PRIZEMLJE ULAZ B-I GARAZ.MJESTO U GARAZNOM PROSTORU NA ETAZI I.BR.10 POV. 15M2.
1991	10	1		6	Ruševina porodične stam.zgrade	26/02/2020 8:8	Zabilježba neposredne izvršnosti notarskog zapisa PREDUGOVORA O KUPOPRODAJI UZZ BR. 77/2020 OD 03.02.2020. GODINE NOTARA VUKSANOVIC BRANKE IZ BUDVE, ZAKLJUČEN IZMEĐU BANOVIĆ ZORANA KAO PRODAVCA I ILJEVSKI VESNE KAO KUPCA APARTMANA KOJI ĆE BITI IZGRAĐENI U BUDUĆEM OBJEKTU PO PROJ.DOKUM. APARTMAN A3/B POV. CCA 40 M2 U PRIZEMLJU ULAZ B.

Naplata takse je oslobođena na osnovu člana 17 Zakona o administrativnim taksama ("Sl.list CG, br. 18/19). Naplata naknade oslobođena je na osnovu člana 174 Zakona o državnom premjeru i katastru nepokretnosti ("Sl. list RCG" br. 29/07, "Sl. list CG" br. 73/10, 032/11, 040/11, 043/15, 037/17 i 17/18).

Načelnica:

SONJA TOMAŠEVIĆ

CRNA GORA

UPRAVA ZA KATASTAR I DRŽAVNU IMOVINU

PODRUČNA JEDINICA: BUDVA

Broj: 917-104-dj-387/21

Datum: 25.03.2021.



Katastarska opština: BUDVA

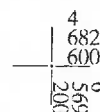
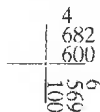
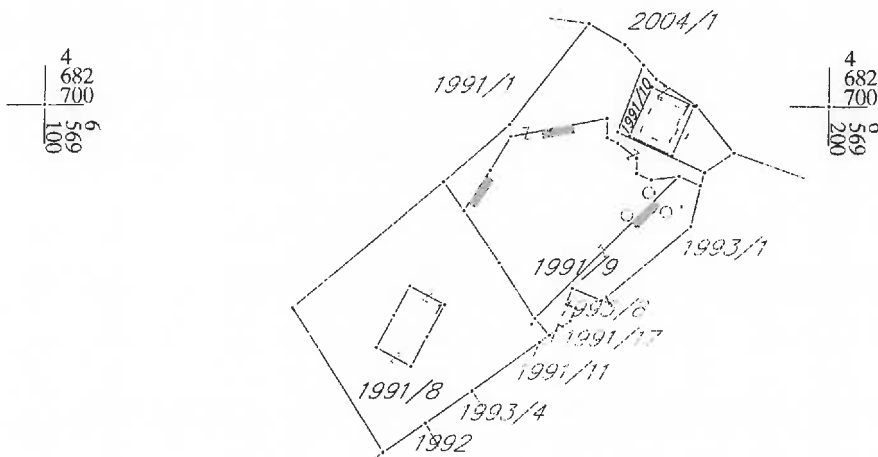
Broj lista nepokretnosti:

Broj plana: 14

Parcele: 1991/9, 1991/10, 1991/8

KOPIJA PLANA

Razmjera 1: 1000



IZVOD IZ DIGITALNOG PLANA

Obradio:



Ovjerava
Službeno lice:

[Handwritten signature]

Crna Gora
Opština Budva
SEKRETARIJAT ZA URBANIZAM I ODRŽIVI RAZVOJ
Broj: 06-061-807/3
Budva, 17.10.2018. godine



Sekretarijat za urbanizam i održivi razvoj opštine Budva, rješavajući po zahtjevu Jovanović Millivoja iz Budve na osnovu člana 74 Zakona o planiranju prostora i izgradnji objekata (Službeni list CG, br. 64/17 i 44/18), člana 1 Uredbe o povjeravanju dijela poslova Ministarstva održivog razvoja i turizma jedinicama lokalna samouprava (Službeni list CG broj 68/17), Pravilnika o obrascu za izdavanje urbanističko tehničkih uslova (Službeni list CG broj 70/17) i Detaljnog urbanističkog plana Babin do (Službeni list CG-opštinski propisi br. 11/12), evidentiranog u Centralnom registru planske dokumentacije, izdaje:

URBANISTIČKO-TEHNIČKE USLOVE za izradu tehničke dokumentacije za izgradnju apartmanskog objekta

1. URBANISTIČKA PARCELA

Blok broj: 8

Urbanistička parcela broj: 8-22 koju čine dijelovi katastarskih parcela 1991/1 i 1991/23 KO Budva

Dio katastarske parcele 1991/23 KO Budva ulazi u trasu saobraćajnice po DUP-u.

Tačni podatci o katastarskim parcelama koje čine predmetnu urbanističku parcelu utvrdiće se kroz izradu Elaborat parcelecije po planskom dokumentu. Elaborat izrađuje ovlaštena geodetska organizacija i mora biti ovjeren od strane Uprave za nekretnine.

POSTOJEĆE STANJE NA URBANISTIČKOJ / KATASTARSKOJ PARCELI

U listu nepokretnosti broj 104-956-18986/2018 za KO Budva, od 26.09.2018. godine, na katastarskoj parceli 1991/23 KO Budva nema upisanih objekata. Na katastarskoj parcli 1991/23 KO Budva nema upisanih tereta i ograničenja, a kao vlasnik upisan je podnosilac zahtjeva.

2. PLANIRANA NAMJENA OBJEKTA

- **Zona S2** -stanovanje srednje gustine spratnosti do P+3+Pk, u blokovima br. 5a, 6 i 7 i delovima blokova 5, 8, 9 i 10. Planirani indeks zauzetosti je 0,40 , dok je planirani indeks izgrađenosti 2.0.

U površinama za stanovanje mogu se dopustiti, i:

- prodavnice i zanatske radnje, koje ni na koji način ne ometaju osnovnu namjenu i koje služe svakodnevnim potrebama stanovnika područja, poslovne djelatnosti koje se mogu obavljati u stanovima, kao i ugostiteljski objekti i manji objekti za smještaj,
- objekti za upravu, vjerski objekti, objekti za kulturu, zdravstvo i sport i ostali objekti društvenih djelatnosti koji služe potrebama stanovnika područja. (tekstualni dio DUP-a Poglavlje 4.3 strana)
- turistički objekti

Turizam se na području plana u smislu pružanja usluga smještaja turistima prožima sa funkcijom stanovanja kroz iznajmljivanje vila, kuća, apartmana i soba, kao i postojanjem pansiona i hotela. Ova se namjena smatra kompatibilnom sa pretežnom namjenom stanovanja i u Planu nije definisana kao posebna namjena.

To znači da se na svakoj parceli objekat može staviti u funkciju turizma u skladu sa urbanističkim parametrima za tu zonu prema sledećim uslovima:

Objekte namijenjene za smještaj turista planirati u skladu sa odredbama Pravilnika o klasifikaciji, minimalnim uslovima i kategorizaciji ugostiteljskih objekata ("Službeni list RCG", br. 23/2005), naročito u kada su u pitanju zelene i slobodne površine koje se koriste za rekreaciju, sport, zabavu i druženje i parking za goste hotela. U članu 4. Pravilnika navedeni su objekti za pružanje usluga smještaja i oni predstavljaju cjelokupnu strukturu kapaciteta koji se mogu javiti na prostoru Plana: hoteli, apartmanski hoteli, turistička naselja, moteli, pansioni, vile, privatni smještaj - kuće, apartmani i sobe za iznajmljivanje, organizovani kampovi, planinski i lovački domovi i omladinski hoteli i odmarališta.

Specifičnosti koje se posebno ističu su:

- sve vrste hotela kao i moteli, pansioni i kampovi mogu imati minimalno 7 (sedam) smještajnih jedinica, a nešto veći (preko 25) mogu imati i depandanse,
 - svi hoteli, sem garni hotela moraju imati i restoran,
 - hoteli sa 5 (pet) zvjezdica koji koriste oznaku "Grand hotel" moraju imati najmanje 100 soba,
 - turističko naselje ima najmanje 50 smještajnih jedinica i sve prateće sadržaje koji omogućuju samostalno funkcionisanje,
 - slobodan, zeleni prostor koji se koristi za rekreaciju, sport i druženje po kategorijama hotela iznosi:
 - hoteli sa 5 (pet) zvjezdica – najmanje 100 m² po jednom krevetu,
 - hoteli sa 4 (četiri) zvjezdice- najmanje 80 m² po jednom krevetu,
 - hoteli sa 3 (tri) zvjezdice- najmanje 60 m² po jednom krevetu.
- (tekstualni dio DUP-a Poglavlje 4.2.2. strana)

3. PRAVILA PARCELACIJE

U skladu sa članom 13, tačka 1 i 2 Pravilnika o načinu izrade i sadržini tehničke dokumentacije za građenje objekta (objavljen u Službenom listu CG broj 44/18) uraditi Elaborat parcelacije po planskom dokumentu, kako bi se tačno utvrdila površina predmetnih katastarskih parcela koje formiraju urbanističku parcelu. Elaborat izrađuje ovlašćena geodetska organizacija. Elaborat mora biti ovjeren od strane Uprave za nekretnine, Područna jedinica Budva. Stavom 2 člana 13 je predviđeno da se za objekte infrastrukture, umjesto Elaborata parcelacije po planskom dokumentu, prilaže grafički prikaz buduće trase objekta na ažurnim katastarskim podlogama.

Ukoliko na postojećim granicama parcela dođe do neslaganja između ažurnog katastarskog stanja i plana, mjerodavno je ažurno katastarsko stanje.

Članom 237 važećeg zakona, je predviđeno da se do donošenja Plana generalne regulacije Crne Gore može graditi na dijelu urbanističke parcele, ako nedostajući dio urbanističke parcele ne utiče na funkcionalnost i pristup objektu i uz uslov da se urbanistički parametri utvrđeni planom za urbanističku parcelu umanje za nedostajući dio urbanističke parcele.

Kroz izradu idejnog rješenja urbanističke parcele dokazati:

- ispunjenost uslova propisanih članom 237 Zakona o planiranju prostora i izgradnji objekata,
- da faznom izgradnjom na dijelu urbanističke parcele, preostali dio urbanističke parcele može biti valorizovan u sledećoj fazi, u skladu sa planskim rješenjem (ispunjava planom propisane urbanističke parametre u pogledu veličine urbanističke parcele, može u okviru zadatih građevinskih linija postaviti objekat, da ima obezbjeđen koloski pristup i slično) ili

- da faznom izgradnjom na dijelu urbanističke parcele, preostali dio urbanističke parcele može biti valorizovan u skladu sa planskim rješenjem na način što će se preostali dio urbanističke parcele „priključiti“ susjednoj urbanističkoj parceli, u skladu sa vlasničkim stanjem evidentiranim u Upravi za nekretnine.

4. PRAVILA REGULACIJE

Prikazane su u grafičkom prilogu plana i definisane u tekstualnom dijelu plana – poglavlje: UTU za izgradnju objekata – 6.2.

Min. odstojanje objekta od susjednog objekta je 4,0m.

Građevinska linija (GL)

Utvrđuje se detaljnim urbanističkim planom (u grafičkom prilogu karta regulacije) u odnosu na regulacionu liniju, a predstavlja liniju na, iznad i ispod površine zemlje, do koje je dozvoljeno građenje.

Građevinska linija je definisana kao linija do koje se može graditi. Regulaciona i građevinska linija se u pojedinim slučajevima mogu i poklapati (RL=GL).

Nije dozvoljeno građenje između građevinske i regulacione linije. Postojeći objekti koji se nalaze u pojasu između planirane regulacione i građevinske linije, ne mogu se rekonstruisati, nadzidivati ili dograđivati, već samo investiciono održavati. Iz prethodnog stava se izuzima potpuno ukopani dio zgrade namijenjen za garaže.

Zgrada može biti postavljena svojim najisturenijim dijelom do građevinske linije. Erkeri, terase, balkoni i drugi istureni dijelovi objekta mogu da prelaze građevinsku liniju prema neizgrađenim javnim površinama (zelenilo i saobraćajnice) najviše do 1,20 m, na minimalnoj visini od 3,0 m od konačno nivelisanog i uređenog okolnog terena ili trotoara. (tekstualni dio DUP-a, Poglavlje 6.2.3, strana)

Bočna građevinska linija

Za slobodnostojeće objekte min. odstojanje objekta od bočne granice parcele je 2,5m.

Za jednostrano uzidane objekte odstojanje je 5,0m prema slobodnom delu parcele.

Zadnja građevinska linija

Minimalno odstojanje objekta od zadnje granice parcele je 4,0 m.

Postavljanje novoplaniranih objekata na granicu susjedne parcele definiše se na sljedeći način:

- Izgradnja na ivici parcele (dvojni objekti) je moguća isključivo uz pisanu saglasnost vlasnika susjedne parcele na čijoj granici je predviđena izgradnja. Ukoliko se objekat postavlja na granicu sa susjednom parcelom, sa te strane nije dozvoljeno postavljati bilo kakve otvore.
- Na objektima koji svojom bočnom fasadom gledaju na javni prolaz, saobraćajnicu unutar bloka, dozvoljeno je ostaviti otvore na toj fasadi samo u slučajevima kada je širina ovog javnog prolaza 4.0 metara i više.
- Nije dozvoljeno zatvarati svjetlarnike postojećih objekata, već formirati iste ili slične u novoprojektovanim objektima. Minimalna površina svjetlarnika je 6,0m². Minimalna širina svjetlarnika je 2,0 m. Površina svjetlarnika računa se u neizgrađeni deo zgrade. Minimalna visina parapeta otvora u svjetlarniku je 1,80 m. Ne dozvoljava se otvaranje prozora ili ventilacionih kanala na svjetlarnik susjednog objekta. Mora se obezbediti pristup svjetlarniku i odvodnjavanje atmosferskih voda. Nije dozvoljeno nadzidivanje i zatvaranje postojećih svjetlarnika.
- Ukoliko je novoplanirana zgrada udaljena od susjedne manje od 4,0 m, nije dozvoljeno sa te strane novoplanirane zgrade postavljati otvore stambenih prostorija, već samo otvore pomoćnih prostorija sa prozorima maksimalne veličine 60 x 60 cm i sa visinom parapeta 1,80 m.(tekstualni dio DUP-a, Poglavlje 6.2.4, strana)

Podzemna građevinska linija PGL

Potpuno ukopani dio zgrade namijenjen za garaže može se graditi i u pojasu između građevinske i regulacione linije (tekstualni dio DUP-a poglavlje 6.2.3 strana)

Kota prizemlja

- na pretežno ravnom terenu: najviše do 1,20 m iznad konačno nivelisanog i uređenog terena. Za objekte sa podrumskim ili suterenskim etažama, orijentaciona kota poda prizemlja može biti najviše 1.50 m iznad konačno nivelisanog i uređenog terena;
- na terenu u većem nagibu: u nivou poda najniže korisne etaže i iznosi najviše 3,50 m iznad kote konačno nivelisanog i uređenog terena najnižeg dijela objekta.(tekstualni dio DUP-a poglavlje 6.4 strana)

Krovovi

Posljednja etaža se može izvesti kao potkrovlje ili povučena etaža.

Potkrovlje: visina nazitka potkrovnne etaže iznosi najviše 1.50m računajući od kote poda potkrovnne etaže do tačke preloma krovne kosine. Nagib krovnih ravni prilagoditi vrsti krovnog pokrivača. Optimalni nagib krovnih ravni je 18-30°. Prozorski otvori se mogu rešavati kao krovne badže ili krovni prozori.

Povučenom etažom se smatra fasadno platno poslednje etaže povučeno pod uglom od 57 stepeni u odnosu na horizontalni ravan, odnosno fasadno platno povučeno za minimalno za 1.5metara od fasade nižih spratova. Krov iznad povučene etaže projektovati kao plitak kosi krov (do 15 stepeni) sa odgovarajućim krovnim pokrivačem.

Voda sa krova jednog objekta ne smije se slivati na drugi objekat. (tekstualni dio DUP-a poglavlje 6.5 strana)

Visina vijenca iznosi:

S2 _ Maksimalna visina vijenca iznosi 13,5 m, mjereno od konačno nivelisanog i uređenog terena najnižeg djela objekta do gornje ivice krovnog vijenca.

Maksimalna visina vijenca objekta mjeri se:

- na pretežno ravnom terenu – od konačno nivelisanog i uređenog terena do gornje ivice konstrukcije polednje etaže ili horizontalnog serklaža,
- na terenu u većem nagibu – od kote poda najniže korisne etaže do gornje ivice konstrukcije posljednje etaže ili horizontalnog serklaža (tekstualni dio DUP-a poglavlje 6.4. strana)

Nivelacija urb.parcela

Planom je određena nivelacija javnih površina iz koje proizilazi i nivelacija prostora za izgradnju objekata. Visinske kote na ulicama su bazni elementi za definisanje nivelacije ostalih tačaka i dobijaju se interpolovanjem (tekstualni dio DUP-a poglavlje 6.2.5 strana)

U slučaju da je projektovani objekat odstupa od građevinskih linija - minimalnih rastojanja od granice susjednih parcela i susjednih objekata, definisanih u grafičkom i tekstualnom dijelu plana za svaku namjenu pojedinačno, neophodno je pribaviti saglasnost vlasnika susjedne/ih parcele/a, shodno tekstualnom dijelu plana.

5. URBANISTIČKI PARAMETRI

	POVRŠINA URBANISTIČKE PARCELE u m ²	BGRP u m ²	POVRŠINA POD OBJEKTIMA u m ²	INDEKS IZGRAĐENOSTI	INDEKS ZAUZETOSTI	SPRATNOST
URBANISTIČKA PARCELA 8-22	718,82	1.437,64	287,53	2.0	0.40	P+3+Pk

6. POTREBA IZRADE GEOLOŠKIH PODLOGA, POTREBA VRŠENJA GEOLOŠKIH ISTRAŽIVANJA, PREPORUKE ZA SMANJENJE UTICAJA I ZAŠTITU OD ZEMLJOTRESA

Prije izrade tehničke dokumentacije investitor je obavezan da u skladu sa Članom 5. Zakona o geološkim istraživanjima ("Službeni list RCG" broj 28/93, 27/94, 42/94 i 26/07 i Službeni list CG broj 28/11) izraditi **Revidovani Projekat osnovnih geoloških istraživanja tla** za predmetnu lokaciju, u cilju utvrđivanja osnovnih geoloških uslova za projektovanje investicionih objekata. Geološka istraživanja, izradu projekta geoloških istraživanja i reviziju vrše privredna društva, odnosno druga pravna lica koja imaju licencu.

Za objekte veće od 1000m² ili sa 4 i više nadzemnih etaža, shodno članu 7. Zakona o geološkim istraživanjima (Službeni list RCG broj 28/93, 27/94, 42/94 i 26/07 i Službeni list CG broj 28/11) izraditi **Revidovani Projekat geoloških istraživanja tla za predmetnu lokaciju i Revidovani Elaborat o rezultatima izvršenih geoloških istraživanja**, kojima se detaljno određuju inženjersko-geološke, hidro-geološke i geomehaničke karakteristike temeljnog tla, geotehničke i seizmološke karakteristike terena i prikaz i ocjenu rezultata istraživanja sa obradom dobijenih podataka i zaključkom o uslovima i načinu fundiranja objekta na prostoru koji je istraživan.

Pri projektovanju objekata preporučuje se korišćenje propisa EUROCODES, naročito EUROCODE 8 - Projektni propis za zemljotresnu otpornost konstrukcija. Takođe se preporučuje zadržavanje postojećeg drveća i druge vegetacije na građevinskim parcelama, gdje god je to moguće, jer povoljno utiče na očuvanje stabilnosti terena.

U slučaju da je nagib terena $\beta > 20^\circ$, ako je dubina iskopa veća od $H > 3m$, ako je rastojanje do susjednog objekata manje od 2 visine iskopa, ako su sleganja veća od 5cm ili ako su prisutne podzemne vode, neophodno je uraditi Projekat zaštite temeljne jame.

7. USLOVI ZA ZAŠTITU OD ELEMENTARNIH NEPOGODA I TEHNIČKO-TEHNOLOŠKIH I DRUGIH NESREĆA

U cilju zaštite od elementarnih nepogoda postupiti u skladu sa Zakonom o zaštiti i spasavanju (Službeni list CG broj 13/07, 05/08, 86/09 i 32/11) i Pravilnikom o mjerama zaštite od elementarnih nepogoda (Službeni list CG broj 79/04).

Projektnom dokumentacijom potrebno je predvidjeti propisane mere zaštite od požara za objekte sa 4 i više etaža i objekte za javnu upotrebu preko površine preko 400m² (hoteli, pansioni, sportske hale, tržni centri i slično), shodno članu 85, 86, 87, 88 i 89. Zakon o zaštiti i spašavanju (Službeni list CG broj 13/07, 05/08, 86/09 i 32/11).

Elaboratom zaštite na radu, predvidjeti mjere zaštite na radu za objekte koji imaju jedan ili više poslovnih prostora kao i za rušenje postojećeg objekta bilo koje namjene, shodno Članu 9. Zakonu o zaštiti i zdravlju na radu (Službeni list CG broj 34/14). Pri izgradnji objekata poslodavac koji izvodi radove dužan je da izradi Elaborat o uređenju gradilišta u skladu sa Pravilnikom o sadržaju Elaborata o uređenju gradilišta (Službeni list RCG broj 04/99).

Aktivnosti od interesa za odbranu sprovoditi na osnovu Zakona o odbrani ("Službeni list RCG" 47/2007) i podzakonskih akata koja prizlaze iz ovog zakona.

8. USLOVI ZA ARHITEKTONSKO OBLIKOVANJE

Prilikom rekonstrukcije i dogradnje objekata, kao i adaptacije - doziđivanje, nadziđivanje, zatvaranje i otvaranje raznih dijelova, mijenjanje krova i sl., potrebno je da svi novi dijelovi i radovi budu stilski usklađeni. Dvorišne fasade i bočne vidne fasade takođe treba adekvatno obraditi.

Prilikom obade fasade izbegavati elemente koji vode ka kiču, kao što su lažna postmodernistička arhitektura, napadni folklorizam, istorijski etno-elementi drugih sredina (balustrade, ukrasne figure i gipsarski radovi). Nepoželjna je pseudoarhitektura zasnovana na prefabrikovanim stilskim betonskim, plastičnim, gipsanim i drugim elementima, dodavanje lažnih mansardnih krovova (takozvanih šubara, kapa), arhitektonski nasilno pretvaranje ravnih krovova u kose (takozvano ukrovljavanje) itd.

Poželjna je upotreba korektivnog zelenila tamo gdje druge mjere nisu moguće. Upotreba zelenila za korekciju likovno arhitektonskih nedostataka postojećih zgrada je prihvatljiva i preporučuje se. U tom smislu se podržava vertikalno ozelenjavanje, ozelenjavanje krovova, primjena puzavica i sl.

U obradi fasada koristiti svijetle prigušene boje, u skladu sa karakterističnim bojama podneblja (bijela, bež, siva, oker...). Kod primjene materijala u završnoj obradi fasada voditi računa o otpornosti na atmosferske uticaje i povećan salinitet vazduha. Za zidanje i oblaganje kamenom koristiti autohtoni kamen, a zidanje i oblaganje vršiti na tradicionalni način. (tekstualni dio DUP-a poglavlje 6.16 strana)

U cilju stimulisanja primjene lokalnog kamena za obradu fasada, Opština Budva je, Odlukom o naknadi za komunalno opremanje gradskog zemljišta (Službeni list CG – opštinski propisi, broj 01/15), predvidjela da se naknada umanjuje za 15€ po 1m² ugrađene kamene fasade.

9. USLOVI ZA OGRADIVANJE URBANISTIČKE PARCELE

Parcele se mogu ograditi zidanom ogradom do visine od 0,90m, računajući od kote trotoara, ili transparentnom ogradom do visine 1,80m. Zidane i druge vrste ograda postavljaju se na regulacionu liniju i to tako da ograda, stubovi ograde i kapije budu unutar parcele koja se ograđuje. Ograde objekata na uglu ne mogu biti visočije od 0,90m računajući od kote trotoara zbog obezbjeđenja vizuelne preglednosti raskrsnice. Vrata i kapije mogu se otvarati samo ka unutrašnjosti parcele. (tekstualni dio DUP-a, Poglavlje 6.11, strana)

10. USLOVI ZA PEJZAŽNO OBLIKOVANJE URBANISTIČKE PARCELE

Na parcelama *jednoporodičnog stanovanja* prostore između ulice i objekta ozeleniti dekorativnim vrstama, a dio parcele iza objekta može se koristiti kao bašta ili voćnjak. Preporučuje se gajenje voća kao svojevrsan vid aktivnog odmora stanovnika.

Uređenje zelenih i slobodnih površina raditi po ugledu na stare vrtove kakvi se još mogu sresti na ovom prostoru. Na terenima u padu podzide uraditi sa oblogom od kamena i otvorima za drenažu.

Radi zaštite od pogleda sa ulice i susjednih parcela, zbog zaštite od buke i zagađenja sa ulice, predlaže se podizanje žive ograde od gusto posađenog i pravilno orezanog drveća i visokog žbunja.

Već navedeni principi važe i za uređenje zelenila na parcelama *višeporodičnog stanovanja i stanovanja sa poslovnim i komercijalnim djelatnostima*, s tim da bašta, odnosno povrtnjak i voćnjak mogu izostati. Pri izboru biljnog materijala i njegovog komponovnja naročito voditi računa o vizurama, spratnosti i arhitekturi objekata. Kod objekata sa poslovnim i komercijalnim djelatnostima prostor između objekta i ulice popločavati kamenim, betonskim ili behaton pločama. Moguće je i položavanje štampanim betonom. Fizičkim barijerama (vrlo visoki ivičnjaci, podzidi, stepenice i sl.) spriječiti prilaz vozila na pješačke površine. Kombinovati parterno zelenilo sa žbunastim zasadima i drvećem. U parternoj kompoziciji treba primjenjivati mediteranski autohtoni parter. Predvidjeti travnjak otporan na sušu i gaženje. Za sadnju u žardinjerama koristiti nisko drveće, žbunaste vrste različitog kolorita i habitusa, perene i dekorativne puzavice. Informacione table i reklamne panoe uklopiti sa zelenilom i parternim rješenjem.

Uređenje površina pod zelenilom i slobodnih površina na parcelama *sa turističkim objektima* obavezno raditi na osnovu projekta. Pri izboru sadnog materijala i njegovog komponovnja naročito voditi računa o vizurama, spratnosti i arhitekturi objekata, koloritu zelenila, vremenu scjetanja i sl. Prednost dati dekorativnim autohtonim vrstama, mediteranskom autohtonom parteru u kome dominiraju kadulja, ružmarin, lavanda, žukva i bršljan. Prostor oplemeniti skulpturama, fontanom, kvalitetnim urbanim mobilijarom i sl. Staze popločavati kamenim, betonskim, behaton pločama ili štampanim betonom. Naročitu pažnju posvetiti osvjetljenju zelenih i slobodnih površina. Informacione table i reklamne panoe uklopiti sa zelenilom i parternim rješenjem. (tekstualni dio DUP-a poglavlje 8.2.4 strana)

11. USLOVI ZA IZGRADNJU / POSTAVLJANJE / RUŠENJE POMOĆNIH OBJEKATA

U skladu sa članom 223 važećeg zakona, propisi jedinice lokalne samouprave, kojima se uređuju pomoćni objekti, primjenjivaće se do donošenja Plana generalne regulacije Crme Gore.

Postupak pribavljanja odobrenja za postavljanje ili građenje pomoćnih objekata uređen je Odlukom o postavljanju, odnosno građenju i uklanjanju pomoćnih objekata (Sl. list CG – opštinski propisi br. 21/14 od 18.07.2014. godine). Shodno članu 2. Odluke, pomoćni objekti svrstavaju se u tri tipa:

Tip 1: pomoćni objekti koji čine funkcionalnu i ekonomsku cjelinu sa objektom čijem korišćenju služi pomoćni objekat, kao što su: podzemne i nadzemne garaže, ostave, magacini, drvarnice, ljetnje kuhinje, portimice, objekti za radnike obezbjeđenja i slično.

Tip 2: pomoćni objekti infrastrukture kao što su: septičke bio-jame, bunari, cisterne za vodu, rezervoari, bistjerne, šahtovi, kotlarnice, uređaji za grijanje i hlađenje, plinski sistemi, solarni sistemi i slično.

Tip 3: pomoćni objekti uređenja terena kao što su: ograde, potporni zidovi, bazeni, fontane, nadstrešnice, pergole, manji sportski tereni, dječja igrališta i slično.

12. USLOVI I MJERE ZA ZAŠTITU ŽIVOTNE SREDINE

Za za turističke objekte površine veće od 1000m², stambeno-poslovne objekte koji imaju više od 1000m² poslovnog prostora i garaže sa više od 200 parking mesta, shodno Zakonu o procjeni uticaja na životnu sredinu (Službeni list RCG broj 80/05 i Službeni list CG broj 40/10, 73/10 i 40/11) i Uredbi o projektima za koje se vrši procjena uticaja na životnu sredinu (Službeni list RCG 20/07), neophodna je izrada Elaborata o proceni uticaja na životnu sredinu.

Za objekte za koje nije propisana obaveza izrade procjene uticaja na životnu sredinu, potrebno je u projektnoj dokumentaciji predvideti mere zaštite od buke u skladu sa članom 19. Zakona o zaštiti od buke u životnoj sredini (Službeni list CG 28/11) i Pravilniku o zvučnoj zaštiti zgrada (Službeni list CG broj 50/16).

Na području DUP-a nalazi se jedan broj pojedinačnih primjeraka i niz grupa maslina. Masline i maslinjaci su zaštićeni Zakonom o maslinarstvu i maslinovom ulju. Maslinjaci, kao najvažniji i ambijentalno najdragocjeniji dio potkunjica (tradicionalne seoske bašte), čuvaju se u postojećoj formi, sa izvornim suvomeđama i terasama. Nije dozvoljena izgradnja staza ili betoniranje ovih površina. Suvomeđe, suhozidi, podzidi i terase se ne smiju rušiti. Dozvoljena je njihova rekonstrukcija isključivo tradicionalnim načinom zidanja (u suvo).

Obavezno je da se sve masline sačuvaju, a da se pojedina stabla maslina i drugi vrijedni primjerci zelenila, ukoliko je to zaista neophodno, presade na novu poziciju u okviru iste urbanističke parcele uz neophodno pribavljanje odobrenja. Odobrenje za presađivanje maslina u maslinjaku izdaje organ lokalne uprave nadležan za poslove poljoprivrede – Sekretarijat za privredu opštine Budva, u roku od 30 dana od dana podnošenja zahtjeva za presađivanje. **Sjećenje i presađivanje maslina starih preko 100 godina je zabranjeno na osnovu člana 15. Zakona o maslinarstvu i maslinovom ulju ("Službeni list CG", 45/14).**

Kada su u pitanju zaštićene biljne i životinjske vrste postupati u skladu sa Rješenjem o stavljanju pod zaštitu rijetkih, proriđenih, endemičnih i ugroženih biljnih i životinjskih vrsta ("Službeni list SRCG", 36/82). Rješenje je dostupno na sajtu Agencije za zaštitu životne sredine: www.epa.org.me

Ukoliko sa prilikom iskopa terena za izgradnju saobraćajnica i objekata naiđe na eventualne paleontološke ili mineraloške nalaze, koji predstavljaju geonaslijeđe, obavezno je prekinuti radove, obavjestiti Agenciju, kako bi njihovi stručnjaci prikupili nalaze, odnosno izvršili neophodna istraživanja.

13. USLOVI I MJERE ZAŠTITE NEPOKRETNIH OBJEKATA UPISANIH U REGISTAR KULTURNIH DOBARA CRNE GORE I NJIHOVE ZAŠTIĆENE OKOLINE

U okviru plana, odnosno predmetne lokacije, nema objekata koji su u popisu registrovanih spomenika kulture.

U slučaju kada se u okviru predmetne lokacije nalazi ili je u neposrednoj blizini registrovani spomenik kulture, prema kome se treba upravljati shodno Zakonu o zaštiti kulturnih dobara (Sl. list br. 49/10 i 40/11), ovaj sekretarijat po službenoj dužnosti pribavlja konzervatorske uslove u skladu sa članom 102 Zakona o zaštiti kulturnih dobara. Konzervatorski uslovi čine osnov za izradu konzervatorskog projekta u skladu sa članom 103 istog zakona. Na konzervatorski projekat se pribavlja saglasnost Uprave za zaštitu kulturnih dobara Crne Gore.

14. POTREBA IZRADE URBANISTIČKOG PROJEKTA

Za naselja i dijelove naselja koji predstavljaju nepokretna kulturna dobra od međunarodnog i nacionalnog značaja je obavezno donošenje urbanističkog projekta, što nije slučaj u ovom predmetu.

15. USLOVI ZA PRIKLJUČENJE OBJEKATA NA INFRASTRUKTURU I POSEBNI TEHNIČKI USLOVI

Prikazani su na izvodu iz DUP-a: karta vodovoda i kanalizacije, karta elektroenergetske mreže i postrojenja i karta telekomunikacija. Detaljnije tehničke uslove za priključenje ovaj Sekretarijat, po službenoj dužnosti, pribavlja za investitora.

Prilikom projektovanja, obaveza Projektanta je da poštuje tehničke preporuke EPCG koje su dostupne na sajtu www.epcg.me

Vodovodne i kanalizacione, elektro i tk instalacije u objektu i izvan njega projektovati u skladu sa važećim propisima i standardima, a priključenje objekta na naseljske infrastrukturne sisteme projektovati prema uslovima dobijenim od nadležnih javnih preduzeća i tretirati ih kroz idejna rješenja urbanističke parcele.

U slučaju kada se predmetna trasa izlazi na magistralni put, ovaj Sekretarijat po službenoj dužnosti, za investitora traži i tehničke uslove od Direkcije za saobraćaj, shodno članu 16. Zakona o putevima ("Službeni list RCG", br. 42/2004).

U slučaju kada se u okviru predmetne urbanističke parcele nalazi zaštitni pojas ili cjevovod regionalnog vodovoda, ovaj Sekretarijat po službenoj dužnosti, za investitora traži i tehničke uslove od Regionalnog vodovoda Crnogorsko primorje. Na osnovu člana 32 Pravilnika o određivanju i održavanju zona i pojaseva sanitarne zaštite i ograničenjima u tim zonama (Službeni list CG 66/09), pojas sanitarne zaštite određuje se oko glavnih cjevovoda i u zavisnosti od konfiguracije terena iznosi 2,0m od osovine cjevovoda sa obje strane. U pojasu zaštite nije dozvoljena izgradnja objekata, postavljanje uređaja i vršenje radnji koje na bilo koji način mogu zagaditi vodu ili ugroziti stabilnost cjevovoda.

Sastavni dio ovih urbanističko tehničkih uslova su posebni uslovi za izradu projektne dokumentacije izdati od strane nadležnih službi – DOO Vodovod i kanalizacija Budve, Regionalni vodovod Crnogorsko primorje i Direkcije za saobraćaj Crne Gore.

16. USLOVI ZA OBJEKTE KOJI MOGU DA UTIČU NA PROMJENE U VODNOM REŽIMU

Investitor je dužan da radi izrade tehničke dokumentacije za izgradnju novog ili rekonstrukciju postojećeg objekta i izvođenje geoloških istraživanja i drugih radnji koje mogu trajno, povremeno ili privremeno uticati na promjene u vodnom režimu pribaviti vodne uslove, u skladu sa članom 114 Zakona o vodama (Službeni list RCG 27/07, Službeni list CG broj 73/10, 32/11, 47/11, 48/11 i 52/16). Pribavljanje vodnih uslova nije potrebno za korišćenje vode koja ne prelazi obim opšte upotrebe vode i u slučaju kada novi ili rekonstruisani stambeni objekat ili manji poslovni i drugi objekat (koji se gradi u skladu sa odgovarajućim prostornim planskim dokumentom) koji se priključuje na Javni vodovod i kanalizaciju, a vodu za potrebe objekta koristi samo za piće i sanitarne potrebe.

Kada se predmetne katastarske parcele graniče sa potokom / rijekom ovaj **Sekretarijat po službenoj dužnosti pribavlja Vodne uslove** (u skladu sa članom 74 stav 5 Zakona o planiranju prostora i izgradnji objekata) za izradu projektne dokumentacije za:

- uređenje vodotoka i izgradnju zaštitnih vodnih objekata na vodama od lokalnog značaja (tačka 24 stav 1 član 115 Zakona o vodama)
- izgradnju novih i rekonstrukciju postojećih trgovinskih i ugostiteljskih objekata (član 115 stav 1 tačka 27 i 28 i član 116 stav 2 tačka 3) i
- vodne uslove za izgradnju / rekonstrukciju lokalnih, nekategorisanih i šumskih puteva sa pripadajućim objektima i mostova od lokalnog značaja (tačka 30 stav 1 člana 115 Zakona o vodama), od Sekretarijata za privredu Opštine Budva.

Kada se predmetne katastarske parcele graniče sa morem ovaj **Sekretarijat po službenoj dužnosti pribavlja Vodne uslove** (u skladu sa članom 74 stav 5 Zakona o planiranju prostora i izgradnji objekata) za

9

izradu projektne dokumentacije za uređenje vodotoka i izgradnju zaštitnih vodnih objekata na vodama od značaja za Crnu Goru (tačka 24 stav 1 član 115 Zakona o vodama), od Uprave za vode Crne Gore.

17. USLOVI ZA OBJEKTE KOJI MOGU DA UTIČU NA BEZBJEDNOST VAZDUŠNOG SAOBRAĆAJA

U okviru DUP-a ne postoji zona ograničenja prepreka aerodroma. Za privremene ili stalne objekte ili djelove objekta, van zone ograničenja prepreka aerodroma, čija je visina veća od 45m, potrebno je od Agencije za civilno vazduhoplovstvo Crne Gore dobiti saglasnost za izgradnju i postavljanje, kao i uslove za označavanje i održavanje. (Sigurnosni nalog broj 2016/001 rev 00, datum stupanja na snagu 01.08.2016. godine).

18. SAOBRAĆAJNI USLOVI

Uslovi priključenja na kolsku saobraćajnicu prikazani su na izvodu iz DUP-a: karta saobraćaja.

Urbanistička parcela mora imati obezbjeđen kolski pristup sa gradske saobraćajnice ili javnog puta. Izuzetno, u starim gradskim jezgrima u kojima ne postoji mogućnost obezbjeđivanja kolskog pristupa, urbanističkoj parceli se može obezbjeđiti samo pješački pristup sa gradske saobraćajnice ili javnog puta (član 51 Zakona o planiranju prostora i izgradnji objekata). U tom smislu, za izgradnju na katastarskoj parceli koje se ne graniči sa izvedenom saobraćajnicom, neophodno je prije izdavanja građevinske dozvole obezbjeđiti, sudskim putem, pravo službenosti prolaza.

Obaveza svakog korisnika i investitora je da u okviru svoje urbanističke parcele ili katastarske parcele stacionira vozila prema normativu 1,1 parking mesto po stanu ili turističkom apartmanu. Neophodan parking, odnosno garažni prostor mora da se obezbjeđi istovremeno sa izgradnjom objekta. **Ne dozvoljava se prenamjena garaža u stambene, turističke i druge namjene (npr. prodavnice, auto – radionice, kancelarije i sl.).**

Potreban broj parking mjesta za delatnosti koje se mogu odvijati u okviru stambenih objekata obezbjeđiti prema normativu (tekstualni dio DUP-a poglavlje 6.10 strana):

Funkcija	Broj vozila
STAMBENA IZGRADNJA	1 vozilo za stan do 100 m ² , 2 vozila za veći stan
APARTMANI	4 vozila za 5 apartmana
HOTELI I TURISTIČKA NASELJA (u kompleksima)	1 vozilo za na 6 ležajeva
POSLOVNI HOTELI (U GRADU)	1 vozilo na 4 ležaja
ADMINISTRATIVNO - POSLOVNI OBJEKAT	1 vozilo na 100 m ² bruto površine
UGOSTITELJSKI OBJEKTI	1 vozilo na 4 stolice
TRGOVISNKI SADRŽAJI	1 vozilo na 80 m ² bruto površine
OSTALI SADRŽAJI	prema analizi planera - projektanta

U slučaju kada se predmetna parcela priključuje na magistralni put, ovaj Sekretarijat po službenoj dužnosti, za investitora traži i tehničke uslove od Direkcije za saobraćaj.

19. USLOVI ZA NESMETANO KRETANJE INVALIDNIH LICA

Obezbjeđiti nesmetani pristup, kretanje, boravak i rad lica smanjene pokretljivosti, shodno Pravilniku o bližim uslovima i načinu prilagođavanja objekata za pristup i kretanje lica smanjene pokretljivosti i lica sa invaliditetom, Sl. list Crne Gore broj 43/13 i 44/15.

Na svakih deset jedinica mora se obezbijediti najmanje jedna stambena jedinica za nesmetan pristup, kretanje, boravak i rad lica smanjene pokretljivosti i lica sa invaliditetom. (član 6. Pravilnika).

Obavezna primjena elemenata pristupačnosti, propisana članom 46. Pravilnika, predviđa: za stambene objekte je iz člana 17, 18, 23 i 40, a za stambeno-poslovne iz člana 17, 18 i 23 plus dio objekta poslovne namjene mora sadržati elemente pristupačnosti u zavisnosti od namjene poslovnog prostora.

20. USLOVI ZA RACIONALNO KORIŠĆENJE ENERGIJE

Shodno Zakonu o energetskej efikasnosti (Službeni list CG broj 29/10) i Pravilniku o minimalnim zahtjevima energetske efikasnosti zgrada (Službeni list CG broj 75/15) projektovanjem i izgradnjom objekata treba postići smanjenje gubitaka toplote iz objekata, poboljšanje toplote izolacije spoljnih elemenata, povećanje toplotne efikasnosti pravilnom orijentacijom objekata i korišćenjem sunčeve energije, korišćenje obnovljivih izvora energije, te povećanje energetske efikasnosti sisteme grejanja. Energetski efikasni, objekti sa dobrom izolacijom i sa niskom potrošnjom energije znatno će dobiti na vrijednosti na tržištu nekretnina, dok će objektima sa velikom potrošnjom energije opadati vrijednost.

Sunčani kolektori treba da budu skladno oblikovani i ukomponovani na najmanje uočljivim mjestima na objektu. Koristiti održive sisteme protiv prekomjerne insolacije (zasjenu škurama, građevinskim elementima, zelenilom i slično) kako bi se smanjila potrošnja energije za vještačku klimatizaciju. Pri proračunu koeficijenta prolaza toplote objekata uzeti vrijednosti za 30-25% niže od maksimalno dozvoljenih vrijednosti dozvoljenih za ovu klimatsku zonu.

U skladu sa Pravilnikom o tehničkim zahtjevima eko dizajna fluorescentnih sijalica bez integrisanih prigušnica, sijalica sa električnim pražnjenjem visokog inteziteta i prigušnica i svetiljki za njihov rad (Službenom listu Crne Gore broj 38/2017), od 1. januara 2020.godine, na tržištu Crne Gore neće uopšte biti dozvoljene klasične sijalice sa žamom niti, osim ako ne bude sijalica nove tehnologije, čija je osnovna karakteristika energetska efikasnost.

U cilju smanjenja potrošnje električne energije, očuvanja životne sredne i poštovanja propisa kojim se uređuje uvođenje zahteva za eko dizajn i označavanje energetske efikasnosti, za rasvetu unutar i van objekta preporučuje se upotreba: LED (light-emitting diode) osvetljenja. LED osvetljenje je energetski efikasno osvetljenje sa kojim se može postići ušteda do 80% u odnosu na običnu sijalicu. LED svetiljka emituje malu količinu energije tako da se smanjuje zagađenje okoline, a njena svetlost je najbližnja dnevnoj. Vek trajanja joj je između 10 i 20 godina, odnosno između 25 i 100 hiljada sati. Takođe, proizvode se u različitim veličinama i bojama, a mogu služiti za osvetljenje objekata, dekorativno osvetljenje, javnu rasvetu...

Sadržaj Elaborata energetske efikasnosti objekta propisan je Pravilnikom o sadržaju elaborata energetske efikasnosti zgrada (Službeni list CG broj 47/13).

U cilju stimulanja izgradnje energetski efikasnih objekata koji koriste solarnu energiju, Opština Budva je, Odlukom o naknadi za komunalno opremanje gradskog zemljišta (Službeni list CG – opštinski propisi, broj 01/15), predvidjela da se naknada umanjuje za 200€ po 1m² ugrađenog solarnog kolektora – panela.

Neposredna blizina mora uslovljava relativno mala godišnja kolebanja temperature vazduha – godišnja temperaturna amplituda iznosi 16,4°C. Ipak ističe se visoka temperatura ljetnjih mjeseci u toku kojih se javlja prosječno 25 dana sa žegom (30°C i više). Za potrebe proračuna koristiti podatke Hidrometeorološkog zavoda o klimatskim i hidrološkim karakteristikama zone u kojoj se nalazi predmetna lokacija.

21. USLOVI ZA ODVOŽENJE ČVRSTOG OTPADA

Mjesta za postavljanje kontejnera za smeće predvideti na urbanističkoj parceli. Nije dozvoljeno postavljanje kontejnera na površinama namijenjenim za parkiranje vozila. Mjesta u objektu ili niše za postavljanje kontejnera za smeće kao i njihov potreban broj predvidjeti u saradnji sa nadležnim komunalnim preduzećem, a imajući u vidu produkciju čvrstog komunalnog otpada. Pri tome voditi računa o porastu broja korisnika prostora tokom ljetnjih mjeseci, pa stoga broj kontejnera i periodiku njihovog pražnjenja prilagoditi količini smeća. Poštujući prethodne uslove mjesta za postavljanje kontejnera za smeće trebaju biti što bliže javnim saobraćajnicama uz minimalnu denivelaciju (bez ivičnjaka) u odnosu na saobraćajnicu, sa padom od 5 % prema saobraćajnici. Niše za postavljanje kontejnera za smeće moguće je sa tri strane vizuelno izolovati zelenilom ili zidanim ogradama čija visina ne može biti veća od 1,50 m

22. MOGUĆNOST FAZNE IZGRADNJE

Za objekat:

Na osnovu Zakona o planiranju prostora i izgradnji objekata i člana 76 kroz izradu idejnog rješenja može se odrediti faznost gradnje (tehničko-tehnološka i funkcionalna cjelina) objekata. Dozvoljena je fazna izgradnja, tako da konačno izgrađeni objekat ne prelazi maksimalne propisane površine pod objektom i spratnost, a ove vrijednosti mogu biti i manje.

Za urbanističku parcelu ili više urbanističkih parcela:

Na osnovu UT uslova, kod urbanističkih parcela na kojima je planom predviđena izgradnja više objekata, potrebno je uraditi revidovano idejno rješenje kompletne urbanističke parcele ili više susjednih urbanističkih parcela (čl. 76 važećeg Zakona), Idejnim rješenjem se utvrđuje generalna koncepcija za izgradnju objekata, a naročito: uklapanje objekta u prostor, položaj objekta u okviru lokacije i prema susjednim objektima.

Za građenje na dijelu urbanističke parcele:

Članom 237 važećeg zakona je predviđeno da se do donošenja Plana generalne regulacije Crne Gore može graditi na dijelu urbanističke parcele, ako nedostajući dio urbanističke parcele ne utiče na funkcionalnost i pristup objektu i uz uslov da se urbanistički parametri za cijelu urbanističku parcelu umanje za nedostajući dio.

Kroz izradu idejnog rješenja provjeriti, da li predmetna izgradnja na dijelu urbanističke parcele, na bilo koji način ugrožava valorizaciju preostalog dijela urbanističke parcele.

23. NAPOMENA

Tekstualni dio plana, koji propisuje način izgradnje objekata, uslove za priključenje na infrastrukturu i uslove za uređenje urbanističke parcele, sastavni su dio urbanističko-tehničkih uslova i dostupan je na sajtu www.budva.me i www.planovidozvole.mrt.gov.me/LAMP/PlanningDocument?m=BD.

Investitor može graditi objekat na osnovu prijave, kod nadležne Urbanističko-građevinske inspekcije i sledeće dokumentacije propisane članom 91 važećeg zakona:

- Saglasnost glavnog gradskog arhitekta na idejno rješenje
- Ovjerenog glavnog projekta
- Izvještaja o pozitivnoj reviziji glavnog projekta

- Dokaza o osiguranju od odgovornosti projektanta koji je izradio odnosno revidenta koji je revidovao glavni projekat u skladu sa Zakonom o planiranju prostora i izgradnji objekata i Uredbi o minimalnoj sumi osiguranja od profesionalne odgovornosti u oblasti izgradnje objekata (Sl. list CG broj 68/17)
- Ugovora o angažovanju izvođača radova
- Ugovora o angažovanju stručnog nadzora
- Dokaza o pravu svojine na zemljištu, odnosno drugom pravu na građenje na zemljištu ili dokaz o pravu svojine na objektu, odnosno drugom pravu na građenje, ako se radi o rekonstrukciji objekta

Sadržaj idejnog rješenja definisan je Stručnim uputsvom Ministarstava održivog razvoja i turizma, broj 101-26/99 od 14.03.2018.godine. Način podnošenja zahtjeva glavnom državnom arhitekti, za davanje saglasnosti na idejno rješenje preciziran je Obavještenjem MORT-a od 21.12.2017.godine.

Uputstvo i Obavještenje su dostupni na sajtu Ministarstava održivog razvoja i turizma: <http://www.mrt.gov.me/rubrike/zakonska-regulativa/137389/Zakonska-regulativa-iz-oblasti-planiranja-prostora.html>

Idejni odnosno glavni projekat, mora biti urađen u skladu sa Pravilnikom o načinu izrade i sadržini tehničke dokumentacije (objavljen u Službenom listu CG broj 44/18) u 10 primeraka (3 primjerka u analognom i 7 primjeraka u digitalnom formatu), saglasno odredbama Člana 212 Zakona o planiranju prostora i izgradnji objekata.

22. PRILOZI

Kopije grafičkog i tekstualnog dijela DUP-a,
List nepokretnosti, Kopija katastarskog plana,
Tehnički uslovi DOO Vodovod i Kanalizacija Budva

Dostavljeno:

- Podnosiocu zahtjeva
- Urbanističko-građevinskoj inspekciji
- a/a



Crna Gora
Opština Budva
SEKRETARIJAT ZA URBANIZAM I ODRŽIVI RAZVOJ
Broj: 06-061-805/3
Budva, 21.08.2018. godine



Sekretarijat za urbanizam i održivi razvoj opštine Budva, rješavajući po zahtjevu Jovanović Iva iz Budva na osnovu člana 74 Zakona o planiranju prostora i izgradnji objekata (Službeni list CG, br. 64/17 i 44/18), člana 1 Uredbe o povjeravanju dijela poslova Ministarstva održivog razvoja i turizma jedinicama lokalna samouprava (Službeni list CG broj 68/17), Pravilnika o obrascu za izdavanje urbanističko tehničkih uslova (Službeni list CG broj 70/17) i Detaljnog urbanističkog plana Babin do (Službeni list CG-opštinski propisi br. 11/12), evidentiranog u Centralnom registru planske dokumentacije, izdaje:

URBANISTIČKO-TEHNIČKE USLOVE za izradu tehničke dokumentacije za izgradnju apartmanskog objekta

1. URBANISTIČKA PARCELA

Blok broj: 8

Urbanistička parcela broj: 8-20 koju čini katastarska parcela 1991/8 KO Budva

2. POSTOJEĆE STANJE NA URBANISTIČKOJ / KATASTARSKOJ PARCELI

U listu nepokretnosti broj 104-956-14478/2018 za KO Budva, od 17.07.2018.godine, na katastarskoj parceli 1991/8 KO Budva upisana je zabilježba postojanja objekta u izgradnji površine 98m² u osnovi (nema dozvolu), a kao vlasnik upisan je podnosilac zahtjeva.

3. PLANIRANA NAMJENA OBJEKTA

- **Zona S2** -stanovanje srednje gustine spratnosti do P+3+Pk, u blokovima br. 5a, 6 i 7 i delovima blokova 5, 8, 9 i 10. Planirani indeks zauzetosti je 0,40, dok je planirani indeks izgrađenosti 2.0.

U površinama za stanovanje mogu se dopustiti, i:

- prodavnice i zanatske radnje, koje ni na koji način ne ometaju osnovnu namjenu i koje služe svakodnevnim potrebama stanovnika područja, poslovne djelatnosti koje se mogu obavljati u stanovima, kao i ugostiteljski objekti i manji objekti za smještaj,
- objekti za upravu, vjerski objekti, objekti za kulturu, zdravstvo i sport i ostali objekti društvenih djelatnosti koji služe potrebama stanovnika područja. (tekstualni dio DUP-a Poglavlje 4.3 strana)
- turistički objekti

Turizam se na području plana u smislu pružanja usluga smještaja turistima prožima sa funkcijom stanovanja kroz iznajmljivanje vila, kuća, apartmana i soba, kao i postojanjem pansiona i hotela. Ova se namjena smatra kompatibilnom sa pretežnom namjenom stanovanja i u Planu nije definisana kao posebna namjena. To znači da se na svakoj parceli objekat može staviti u funkciju turizma u skladu sa urbanističkim parametrima za tu zonu prema sledećim uslovima:

Objekte namijenjene za smještaj turista planirati u skladu sa odredbama Pravilnika o klasifikaciji, minimalnim uslovima i kategorizaciji ugostiteljskih objekata ("Službeni list RCG", br. 23/2005), naročito u kada su u pitanju zelene i slobodne površine koje se koriste za rekreaciju, sport, zabavu i druženje i parking za goste hotela.

1

U članu 4. Pravilnika navedeni su objekti za pružanje usluga smještaja i oni predstavljaju cjelokupnu strukturu kapaciteta koji se mogu javiti na prostoru Plana: hoteli, apartmanski hoteli, turistička naselja, moteli, pansioni, vile, privatni smještaj - kuće, apartmani i sobe za iznajmljivanje, organizovani kampovi, planinski i lovački domovi i omladinski hoteli i odmarališta.

Specifičnosti koje se posebno ističu su:

- sve vrste hotela kao i moteli, pansioni i kampovi mogu imati minimalno 7 (sedam) smještajnih jedinica, a nešto veći (preko 25) mogu imati i dependanse,
 - svi hoteli, sem garni hotela moraju imati i restoran,
 - hoteli sa 5 (pet) zvjezdica koji koriste oznaku "Grand hotel" moraju imati najmanje 100 soba,
 - turističko naselje ima najmanje 50 smještajnih jedinica i sve prateće sadržaje koji omogućuju samostalno funkcionisanje,
 - slobodan, zeleni prostor koji se koristi za rekreaciju, sport i druženje po kategorijama hotela iznosi:
 - hoteli sa 5 (pet) zvjezdica – najmanje 100 m² po jednom krevetu,
 - hoteli sa 4 (četiri) zvjezdice- najmanje 80 m² po jednom krevetu,
 - hoteli sa 3 (tri) zvjezdice- najmanje 60 m² po jednom krevetu.
- (tekstualni dio DUP-a Poglavlje 4.2.2. strana)

4. PRAVILA PARCELACIJE

U skladu sa članom 13, tačka 1 i 2 Pravilnika o načinu izrade i sadržini tehničke dokumentacije za građenje objekta (objavljen u Službenom listu CG broj 44/18) uraditi Elaborat parcelacije po planskom dokumentu, kako bi se tačno utvrdila površina predmetnih katastarskih parcela koje formiraju urbanističku parcelu. Elaborat izrađuje ovlaštena geodetska organizacija. Elaborat mora biti ovjeren od strane Uprave za nekretnine, Područna jedinica Budva. Stavom 2 člana 13 je predviđeno da se za objekte infrastrukture, umjesto Elaborata parcelacije po planskom dokumentu, prilaže grafički prikaz buduće trase objekta na ažurnim katastarskim podlogama.

Ukoliko na postojećim granicama parcela dođe do neslaganja između ažurnog katastarskog stanja i plana, mjerodavno je ažurno katastarsko stanje.

Članom 237 važećeg zakona, je predviđeno da se do donošenja Plana generalne regulacije Crne Gore može graditi na dijelu urbanističke parcele, ako nedostajući dio urbanističke parcele ne utiče na funkcionalnost i pristup objektu i uz uslov da se urbanistički parametri utvrđeni planom za urbanističku parcelu umanje za nedostajući dio urbanističke parcele.

Kroz izradu Idejnog rješenja urbanističke parcele dokazati:

- ispunjenost uslova propisanih članom 237 Zakona o planiranju prostora i izgradnji objekata,
- da faznom izgradnjom na dijelu urbanističke parcele, preostali dio urbanističke parcele može biti valorizovan u sledećoj fazi, u skladu sa planskim rješenjem (ispunjava planom propisane urbanističke parametre u pogledu veličine urbanističke parcele, može u okviru zadatih građevinskih linija postaviti objekat, da ima obezbjeđen kolski pristup i slično) ili
- da faznom izgradnjom na dijelu urbanističke parcele, preostali dio urbanističke parcele može biti valorizovan u skladu sa planskim rješenjem na način što će se preostali dio urbanističke parcele „priključiti“ susjednoj urbanističkoj parceli, u skladu sa vlasničkim stanjem evidentiranim u Upravi za nekretnine.

5. PRAVILA REGULACIJE

Prikazane su u grafičkom prilogu plana i definisane u tekstualnom dijelu plana – poglavlje: UTU za izgradnju objekata – 6.2.

Min. odstojanje objekta od susednog objekta je 4,0m.

Građevinska linija (GL)

Utvrđuje se detaljnim urbanističkim planom (u grafičkom prilogu karta regulacije) u odnosu na regulacionu liniju, a predstavlja liniju na, iznad i ispod površine zemlje, do koje je dozvoljeno građenje.

Građevinska linija je definisana kao linija do koje se može graditi. Regulaciona i građevinska linija se u pojedinim slučajevima mogu i poklapati (RL=GL).

Nije dozvoljeno građenje između građevinske i regulacione linije. Postojeći objekti koji se nalaze u pojasu između planirane regulacione i građevinske linije, ne mogu se rekonstruisati, nadzidivati ili dograđivati, već samo investiciono održavati. Iz prethodnog stava se izuzima potpuno ukopani dio zgrade namijenjen za garaže.

Zgrada može biti postavljena svojim najisturenijim dijelom do građevinske linije. Erkeri, terase, balkoni i drugi istureni dijelovi objekta mogu da prelaze građevinsku liniju prema neizgrađenim javnim površinama (zelenilo i saobraćajnice) najviše do 1,20 m, na minimalnoj visini od 3,0 m od konačno nivelisanog i uređenog okolnog terena ili trotoara.(tekstualni dio DUP-a, Poglavlje 6.2.3, strana)

Bočna građevinska linija

Za slobodnostojeće objekte min. odstojanje objekta od bočne granice parcele je 2,5m.

Za jednostrano uzidane objekte odstojanje je 5,0m prema slobodnom delu parcele.

Zadnja građevinska linija

Minimalno odstojanje objekta od zadnje granice parcele je 4,0 m.

Postavljanje novoplaniranih objekata na granicu susjedne parcele definiše se na sljedeći način:

- Izgradnja na ivici parcele (dvojni objekti) je moguća isključivo uz pisanu saglasnost vlasnika susjedne parcele na čijoj granici je predviđena izgradnja. Ukoliko se objekat postavlja na granicu sa susjednom parcelom, sa te strane nije dozvoljeno postavljati bilo kakve otvore.
- Na objektima koji svojom bočnom fasadom gledaju na javni prolaz, saobraćajnicu unutar bloka, dozvoljeno je ostaviti otvore na toj fasadi samo u slučajevima kada je širina ovog javnog prolaza 4.0 metara i više.
- Nije dozvoljeno zatvarati svjetlarnike postojećih objekata, već formirati iste ili slične u novoprojektovanim objektima. Minimalna površina svjetlarnika je 6,0m². Minimalna širina svjetlarnika je 2,0 m. Površina svjetlarnika računa se u neizgrađeni deo zgrade. Minimalna visina parapeta otvora u svjetlarniku je 1,80 m. Ne dozvoljava se otvaranje prozora ili ventilacionih kanala na svjetlarnik susednog objekta. Mora se obezbediti pristup svjetlarniku i odvodnjavanje atmosferskih voda. Nije dozvoljeno nadzidivanje i zatvaranje postojećih svjetlarnika.
- Ukoliko je novoplanirana zgrada udaljena od susjedne manje od 4,0 m, nije dozvoljeno sa te strane novoplanirane zgrade postavljati otvore stambenih prostorija, već samo otvore pomoćnih prostorija sa prozorima maksimalne veličine 60 x 60 cm i sa visinom parapeta 1,80 m.(tekstualni dio DUP-a, Poglavlje 6.2.4, strana)

Podzemna građevinska linija PGL

Potpuno ukopani dio zgrade namijenjen za garaže može se graditi i u pojasu između građevinske i regulacione linije (tekstualni dio DUP-a poglavlje 6.2.3 strana)

Kota prizemlja

- na pretežno ravnom terenu: najviše do 1,20 m iznad konačno nivelisanog i uređenog terena. Za objekte sa podrumskim ili suterenskim etažama, orijentaciona kota poda prizemlja može biti najviše 1.50 m iznad konačno nivelisanog i uređenog terena;
- na terenu u većem nagibu: u nivou poda najniže korisne etaže i iznosi najviše 3,50 m iznad kote konačno nivelisanog i uređenog terena najnižeg dijela objekta. (tekstualni dio DUP-a poglavlje 6.4 strana)

Krovovi

Poslednja etaža se može izvesti kao potkrovlje ili povučena etaža.

Potkrovlje: visina nazitka potkrovnne etaže iznosi najviše 1.50m računajući od kote poda potkrovnne etaže do tačke preloma krovne kosine. Nagib krovnih ravni prilagoditi vrsti krovnog pokrivača. Optimalni nagib krovnih ravni je 18-30°. Prozorski otvori se mogu rešavati kao krovne badže ili krovni prozori.

Povučenom etažom se smatra fasadno platno poslednje etaže povučeno pod uglom od 57 stepeni u odnosu na horizontalni ravan, odnosno fasadno platno povučeno za minimalno za 1.5metara od fasade nižih spratova. Krov iznad povučene etaže projektovati kao plitak kosi krov (do 15 stepeni) sa odgovarajućim krovnim pokrivačem.

Voda sa krova jednog objekta ne smije se slivati na drugi objekat. (tekstualni dio DUP-a poglavlje 6.5 strana)

Visina vijenca iznosi:

S2__ Maksimalna visina vijenca iznosi 13,5 m, mjereno od konačno nivelisanog i uređenog terena najnižeg djela objekta do gornje ivice krovnog vijenca.

Maksimalna visina vijenca objekta mjeri se:

- na pretežno ravnom terenu – od konačno nivelisanog i uređenog terena do gornje ivice konstrukcije polednje etaže ili horizontalnog serklaža,
- na terenu u većem nagibu – od kote poda najniže korisne etaže do gornje ivice konstrukcije posljednje etaže ili horizontalnog serklaža (tekstualni dio DUP-a poglavlje 6.4. strana)

Nivelacija urb.parcela

Planom je određena nivelacija javnih površina iz koje proizilazi i nivelacija prostora za izgradnju objekata. Visinske kote na ulicama su bazni elementi za definisanje nivelacije ostalih tačaka i dobijaju se interpolovanjem (tekstualni dio DUP-a poglavlje 6.2.5 strana)

U slučaju da je projektovani objekat odstupa od građevinskih linija - minimalnih rastojanja od granice susjednih parcela i susjednih objekata, definisanih u grafičkom i tekstualnom dijelu plana za svaku namjenu pojedinačno, neophodno je pribaviti saglasnost vlasnika susjedne/ih parcele/a, shodno tekstualnom dijelu plana.

6. URBANISTIČKI PARAMETRI

	POVRŠINA URBANISTIČKE PARCELE u m ²	BGRP u m ²	POVRŠINA POD OBJEKTIMA u m ²	INDEKS IZGRADENOSTI	INDEKS ZAJZETOSTI	SPRATNOST
URBANISTIČKA PARCELA 8-20	589,92	1.179,84	235,97	2.0	0.40	P+3+Pk

7. POTREBA IZRADE GEOLOŠKIH PODLOGA, POTREBA VRŠENJA GEOLOŠKIH ISTRAŽIVANJA, PREPORUKE ZA SMANJENJE UTICAJA I ZAŠTITU OD ZEMLJOTRESA

Prije izrade tehničke dokumentacije investitor je obavezan da u skladu sa Članom 5. Zakona o geološkim istraživanjima ("Službeni list RCG" broj 28/93, 27/94, 42/94 i 26/07 i Službeni list CG broj 28/11) izraditi **Revidovani Projekat osnovnih geoloških istraživanja tla** za predmetnu lokaciju, u cilju utvrđivanja osnovnih geoloških uslova za projektovanje investicionih objekata. Geološka istraživanja, izradu projekta geoloških istraživanja i reviziju vrše privredna društva, odnosno druga pravna lica koja imaju licencu.

Za objekte veće od 1000m² ili sa 4 i više nadzemnih etaža, shodno članu 7. Zakona o geološkim istraživanjima (Službeni list RCG broj 28/93, 27/94, 42/94 i 26/07 i Službeni list CG broj 28/11) izraditi **Revidovani Projekat geoloških istraživanja tla za predmetnu lokaciju i Revidovani Elaborat o rezultatima izvršenih geoloških istraživanja**, kojima se detaljno određuju inženjersko-geološke, hidro-geološke i geomehaničke karakteristike temeljnog tla, geotehničke i seizmološke karakteristike terena i prikaz i ocjenu rezultata istraživanja sa obradom dobijenih podataka i zaključkom o uslovima i načinu fundiranja objekta na prostoru koji je istraživan.

Pri projektovanju objekata preporučuje se korišćenje propisa EUROCODES, naročito EUROCODE 8 - Projektni propis za zemljotresnu otpornost konstrukcija. Takođe se preporučuje zadržavanje postojećeg drveća i druge vegetacije na građevinskim parcelama, gdje god je to moguće, jer povoljno utiče na očuvanje stabilnosti terena.

U slučaju da je nagib terena $\beta > 20^\circ$, ako je dubina iskopa veća od $H > 3m$, ako je rastojanje do susjednog objekata manje od 2 visine iskopa, ako su sleganja veća od 5cm ili ako su prisutne podzemne vode, neophodno je uraditi Projekat zaštite temeljne jame.

8. USLOVI ZA ZAŠTITU OD ELEMENTARNIH NEPOGODA I TEHNIČKO-TEHNOLOŠKIH I DRUGIH NESREĆA

U cilju zaštite od elementarnih nepogoda postupiti u skladu sa Zakonom o zaštiti i spasavanju (Službeni list CG broj 13/07, 05/08, 86/09 i 32/11) i Pravilnikom o mjerama zaštite od elementarnih nepogoda (Službeni list CG broj 79/04).

Projektnom dokumentacijom potrebno je predvidjeti propisane mere zaštite od požara za objekte sa 4 i više etaža i objekte za javnu upotrebu preko površine preko 400m² (hoteli, pansioni, sportske hale, tržni centri i slično), shodno članu 85, 86, 87, 88 i 89. Zakon o zaštiti i spašavanju (Službeni list CG broj 13/07, 05/08, 86/09 i 32/11).

Elaboratom zaštite na radu, predvidjeti mjere zaštite na radu za objekte koji imaju jedan ili više poslovnih prostora kao i za rušenje postojećeg objekta bilo koje namjene, shodno Članu 9. Zakonu o zaštiti i zdravlju na radu (Službeni list CG broj 34/14). Pri izgradnji objekata poslodavac koji izvodi radove dužan je da izradi Elaborat o uređenju gradilišta u skladu sa Pravilnikom o sadržaju Elaborata o uređenju gradilišta (Službeni list RCG broj 04/99).

Aktivnosti od interesa za odbranu sprovoditi na osnovu Zakona o odbrani ("Službeni list RCG" 47/2007) i podzakonskih akata koja prizlaze iz ovog zakona.

9. USLOVI ZA ARHITEKTONSKO OBLIKOVANJE

Prilikom rekonstrukcije i dogradnje objekata, kao i adaptacije - doziđivanje, nadziđivanje, zatvaranje i otvaranje raznih dijelova, mijenjanje krova i sl., potrebno je da svi novi dijelovi i radovi budu stilski usklađeni. Dvorišne fasade i bočne vidne fasade takođe treba adekvatno obraditi.

Prilikom obade fasade izbjegavati elemente koji vode ka kiču, kao što su lažna postmodernistička arhitektura, napadni folklorizam, istorijski etno-elementi drugih sredina (balustrade, ukrasne figure i gipsarski radovi). Nepoželjna je pseudoarhitektura zasnovana na prefabrikovanim stilskim betonskim, plastičnim, gipsanim i drugim elementima, dodavanje lažnih mansardnih krovova (takozvanih šubara, kapa), arhitektonski nasilno pretvaranje ravnih krovova u kose (takozvano ukrovljavanje) itd.

Poželjna je upotreba korektivnog zelenila tamo gdje druge mjere nisu moguće. Upotreba zelenila za korekciju likovno arhitektonskih nedostataka postojećih zgrada je prihvatljiva i preporučuje se. U tom smislu se podržava vertikalno ozelenjavanje, ozelenjavanje krovova, primjena puzavica i sl.

U obradi fasada koristiti svijetle prigušene boje, u skladu sa karakterističnim bojama podneblja (bijela, bež, siva, oker...). Kod primjene materijala u završnoj obradi fasada voditi računa o otpornosti na atmosferske uticaje i povećan salinitet vazduha. Za zidanje i oblaganje kamenom koristiti autohtoni kamen, a zidanje i oblaganje vršiti na tradicionalni način. (tekstualni dio DUP-a poglavlje 6.16 strana)

U cilju stimulisanja primjene lokalnog kamena za obradu fasada, Opština Budva je, Odlukom o naknadi za komunalno opremanje gradskog zemljišta (Službeni list CG – opštinski propisi, broj 01/15), predvidjela da se naknada umanjuje za 15€ po 1m² ugrađene kamene fasade.

10. USLOVI ZA OGRAĐIVANJE URBANISTIČKE PARCELE

Parcele se mogu ograditi zidanom ogradom do visine od 0,90m, računajući od kote trotoara, ili transparentnom ogradom do visine 1,80m. Zidane i druge vrste ograda postavljaju se na regulacionu liniju i to tako da ograda, stubovi ograde i kapije budu unutar parcele koja se ograđuje. Ograde objekata na uglu ne mogu biti višojše od 0,90m računajući od kote trotoara zbog obezbjeđenja vizuelne preglednosti raskrsnice. Vrata i kapije mogu se otvarati samo ka unutrašnjosti parcele. (tekstualni dio DUP-a, Poglavlje 6.11, strana)

11. USLOVI ZA PEJZAŽNO OBLIKOVANJE URBANISTIČKE PARCELE

Na parcelama *jednoporodičnog stanovanja* prostore između ulice i objekta ozeleniti dekorativnim vrstama, a dio parcele iza objekta može se koristiti kao bašta ili voćnjak. Preporučuje se gajenje voća kao svojevrsan vid aktivnog odmora stanovnika. Uređenje zelenih i slobodnih površina raditi po ugledu na stare vrtove kakvi se još mogu sresti na ovom prostoru. Na terenima u padu podzide uraditi sa oblogom od kamena i otvorima za drenažu.

Radi zaštite od pogleda sa ulice i susjednih parcela, zbog zaštite od buke i zagađenja sa ulice, predlaže se podizanje žive ograde od gusto posađenog i pravilno orezanog drveća i visokog žbunja.

Već navedeni principi važe i za uređenje zelenila na parcelama *višeporodičnog stanovanja i stanovanja sa poslovnim i komercijalnim djelatnostima*, s tim da bašta, odnosno povrtnjak i voćnjak mogu izostati. Pri izboru biljnog materijala i njegovog komponovnja naročito voditi računa o vizurama, spratnosti i arhitekturi objekata. Kod objekata sa poslovnim i komercijalnim djelatnostima prostor između objekta i ulice popločavati kamenim, betonskim ili behaton pločama. Moguće je i položavanje štampanim betonom. Fizičkim barijerama (vrlo visoki ivičnjaci, podzidi, stepenice i sl.) spriječiti prilaz vozila na pješačke površine. Kombinovati parterno zelenilo sa žbunastim zasadima i drvećem. U parternoj kompoziciji treba primjenjivati mediteranski autohtoni parter. Predvidjeti travnjak otporan na sušu i gaženje.

Za sadnju u žardinjerama koristiti nisko drveće, žbunaste vrste različitog kolorita i habitusa, perene i dekorativne puzavice. Informacione table i reklamne panoe uklopiti sa zelenilom i parternim rješenjem. Uređenje površina pod zelenilom i slobodnih površina na parcelama sa turističkim objektima obavezno raditi na osnovu projekta. Pri izboru sadnog materijala i njegovog komponovnja naročito voditi računa o vizurama, spratnosti i arhitekturi objekata, koloritu zelenila, vremenu scjetanja i sl. Prednost dati dekorativnim autohtonim vrstama, mediteranskom autohtonom parteru u kome dominiraju kadulja, ruzmarin, lavanda, žukva i bršljan. Prostor oplemeniti skulpturama, fontanom, kvalitetnim urbanim mobilijarom i sl. Staze popločavati kamenim, betonskim, behaton pločama ili štampanim betonom. Naročitu pažnju posvetiti osvjetljenju zelenih i slobodnih površina. Informacione table i reklamne panoe uklopiti sa zelenilom i parternim rješenjem. (tekstualni dio DUP-a poglavlje 8.2.4 strana)

12. USLOVI ZA IZGRADNJU / POSTAVLJANJE / RUŠENJE POMOĆNIH OBJEKATA

U skladu sa članom 223 važećeg zakona, propisi jedinice lokalne samouprave, kojima se uređuju pomoćni objekti, primjenjivaće se do donošenja Plana generalne regulacije Crne Gore.

Postupak pribavljanja odobrenja za postavljanje ili građenje pomoćnih objekata uređen je Odlukom o postavljanju, odnosno građenju i uklanjanju pomoćnih objekata (Sl. list CG – opštinski propisi br. 21/14 od 18.07.2014. godine). Shodno članu 2. Odluke, pomoćni objekti svrstavaju se u tri tipa:

Tip 1: pomoćni objekti koji čine funkcionalnu i ekonomsku cjelinu sa objektom čijem korišćenju služi pomoćni objekat, kao što su: podzemne i nadzemne garaže, ostave, magacini, drvarnice, ljetnje kuhinje, portimice, objekti za radnike obezbjeđenja i slično.

Tip 2: pomoćni objekti infrastrukture kao što su: septičke bio-jame, bunari, cisterne za vodu, rezervoari, bistjerne, šahtovi, kotlanice, uređaji za grijanje i hlađenje, plinski sistemi, solarni sistemi i slično.

Tip 3: pomoćni objekti uređenja terena kao što su: ograde, potporni zidovi, bazeni, fontane, nadstrešnice, pergole, manji sportski tereni, dječja igrališta i slično.

13. USLOVI I MJERE ZA ZAŠTITU ŽIVOTNE SREDINE

Za za turističke objekte površine veće od 1000m², stambeno-poslovne objekte koji imaju više od 1000m² poslovnog prostora i garaže sa više od 200 parking mesta, shodno Zakonu o procjeni uticaja na životnu sredinu (Službeni list RCG broj 80/05 i Službeni list CG broj 40/10, 73/10 i 40/11) i Uredbi o projektima za koje se vrši procjena uticaja na životnu sredinu (Službeni list RCG 20/07), neophodna je izrada Elaborata o proceni uticaja na životnu sredinu.

Za objekte za koje nije propisana obaveza izrade procjene uticaja na životnu sredinu, potrebno je u projektnoj dokumentaciji predvideti mere zaštite od buke u skladu sa članom 19. Zakona o zaštiti od buke u životnoj sredini (Službeni list CG 28/11) i Pravilniku o zvučnoj zaštiti zgrada (Službeni list CG broj 50/16).

Na području DUP-a nalazi se jedan broj pojedinačnih primjeraka i niz grupa maslina. Masline i maslinjaci su zaštićeni Zakonom o maslinarstvu i maslinovom ulju. Maslinjaci, kao najvažniji i ambijentalno najdragocjeniji dio potkunjica (tradicionalne seoske bašte), čuvaju se u postojećoj formi, sa izvornim suvomeđama i terasama. Nije dozvoljena izgradnja staza ili betoniranje ovih površina. Suvomeđe, suhozidi, podzidi i terase se ne smiju rušiti. Dozvoljena je njihova rekonstrukcija isključivo tradicionalnim načinom zidanja (u suvo).

Obavezno je da se sve masline sačuvaju, a da se pojedina stabla maslina i drugi vrijedni primjerci zelenila, ukoliko je to zaista neophodno, presade na novu poziciju u okviru iste urbanističke parcele uz neophodno pribavljanje odobrenja. Odobrenje za presađivanje maslina u maslinjaku izdaje organ lokalne uprave nadležan za poslove poljoprivrede – Sekretarijat za privredu opštine Budva, u roku od 30 dana od dana podnošenja zahtjeva za presađivanje. **Sječenje i presađivanje maslina starih preko 100 godina je zabranjeno na osnovu člana 15. Zakona o maslinarstvu i maslinovom ulju ("Službeni list CG", 45/14).**

Kada su u pitanju zaštićene biljne i životinjske vrste postupati u skladu sa Rješenjem o stavljanju pod zaštitu rijetkih, prorijeđenih, endemičnih i ugroženih biljnih i životinjskih vrsta ("Službeni list SRCG", 36/82). Rješenje je dostupno na sajtu Agencije za zaštitu životne sredine: www.epa.org.me

Ukoliko sa prilikom iskopa terena za izgradnju saobraćajnica i objekata naiđe na eventualne paleontološke ili mineraloške nalaze, koji predstavljaju geonaslijeđe, obavezno je prekinuti radove, obavjestiti Agenciju, kako bi njihovi stručnjaci prikupili nalaze, odnosno izvršili neophodna istraživanja.

14. USLOVI I MJERE ZAŠTITE NEPOKRETNIH OBJEKATA UPISANIH U REGISTAR KULTURNIH DOBARA CRNE GORE I NJIHOVE ZAŠTIĆENE OKOLINE

U okviru plana, odnosno predmetne lokacije, nema objekata koji su u popisu registrovanih spomenika kulture.

U slučaju kada se u okviru predmetne lokacije nalazi ili je u neposrednoj blizini registrovani spomenik kulture, prema kome se treba upravljati shodno Zakonu o zaštiti kulturnih dobara (Sl. list br. 49/10 i 40/11), ovaj sekretarijat po službenoj dužnosti pribavlja konzervatorske uslove u skladu sa članom 102 Zakona o zaštiti kulturnih dobara. Konzervatorski uslovi čine osnov za izradu konzervatorskog projekta u skladu sa članom 103 istog zakona. Na konzervatorski projekat se pribavlja saglasnost Uprave za zaštitu kulturnih dobara Crne Gore.

15. POTREBA IZRADA URBANISTIČKOG PROJEKTA

Za naselja i dijelove naselja koji predstavljaju nepokretna kulturna dobra od međunarodnog i nacionalnog značaja je obavezno donošenje urbanističkog projekta, što nije slučaj u ovom predmetu.

16. USLOVI ZA PRIKLJUČENJE OBJEKATA NA INFRASTRUKTURU I POSEBNI TEHNIČKI USLOVI

Prikazani su na izvodu iz DUP-a: karta vodovoda i kanalizacije, karta elektroenergetske mreže i postrojenja i karta telekomunikacija. Detaljnije tehničke uslove za priključenje ovaj Sekretarijat, po službenoj dužnosti, pribavlja za investitora.

Prilikom projektovanja, obaveza Projektanta je da poštuje tehničke preporuke EPCG koje su dostupne na sajtu www.epcg.me

Vodovodne i kanalizacione, elektro i tk instalacije u objektu i izvan njega projektovati u skladu sa važećim propisima i standardima, a priključenje objekta na naseljske infrastrukturne sisteme projektovati prema uslovima dobijenim od nadležnih javnih preduzeća i tretirati ih kroz idejna rješenja urbanističke parcele.

U slučaju kada se predmetna trasa izlazi na magistralni put, ovaj Sekretarijat po službenoj dužnosti, za investitora traži i tehničke uslove od Direkcije za saobraćaj, shodno članu 16. Zakona o putevima ("Službeni list RCG", br. 42/2004).

U slučaju kada se u okviru predmetne urbanističke parcele nalazi zaštitni pojas ili cjevovod regionalnog vodovoda, ovaj Sekretarijat po službenoj dužnosti, za investitora traži i tehničke uslove od Regionalnog vodovoda Crnogorsko primorje. Na osnovu člana 32 Pravilnika o određivanju i održavanju zona i pojaseva sanitarne zaštite i ograničenjima u tim zonama (Službeni list CG 66/09), pojas sanitarne zaštite određuje se oko glavnih cjevovoda i u zavisnosti od konfiguracije terena iznosi 2,0m od osovine cjevovoda sa obje strane. U pojasu zaštite nije dozvoljena izgradnja objekata, postavljanje uređaja i vršenje radnji koje na bilo koji način mogu zagaditi vodu ili ugroziti stabilnost cjevovoda.

Sastavni dio ovih urbanističko tehničkih uslova su posebni uslovi za izradu projektne dokumentacije izdati od strane nadležnih službi – DOO Vodovod i kanalizacija Budve, Regionalni vodovod Crnogorsko primorje i Direkcije za saobraćaj Crne Gore.

17. USLOVI ZA OBJEKTE KOJI MOGU DA UTIČU NA PROMJENE U VODNOM REŽIMU

Investitor je dužan da radi izrade tehničke dokumentacije za izgradnju novog ili rekonstrukciju postojećeg objekta i izvođenje geoloških istraživanja i drugih radnji koje mogu trajno, povremeno ili privremeno uticati na promjene u vodnom režimu pribaviti vodne uslove, u skladu sa članom 114 Zakona o vodama (Službeni list RCG 27/07, Službeni list CG broj 73/10, 32/11, 47/11, 48/11 i 52/16). Pribavljanje vodnih uslova nije potrebno za korišćenje vode koja ne prelazi obim opšte upotrebe vode i u slučaju kada novi ili rekonstruisani stambeni objekat ili manji poslovni i drugi objekat (koji se gradi u skladu sa odgovarajućim prostornim planskim dokumentom) koji se priključuje na Javni vodovod i kanalizaciju, a vodu za potrebe objekta koristi samo za piće i sanitarne potrebe.

Kada se predmetne katastarske parcele graniče sa potokom / rijekom ovaj **Sekretarijat po službenoj dužnosti pribavlja Vodne uslove** (u skladu sa članom 74 stav 5 Zakona o planiranju prostora i izgradnji objekata) za izradu projektne dokumentacije za:

- uređenje vodotoka i izgradnju zaštitnih vodnih objekata na vodama od lokalnog značaja (tačka 24 stav 1 član 115 Zakona o vodama)
- izgradnju novih i rekonstrukciju postojećih trgovinskih i ugostiteljskih objekata (član 115 stav 1 tačka 27 i 28 i član 116 stav 2 tačka 3)i
- vodne uslove za izgradnju / rekonstrukciju lokalnih, nekategorisanih i šumskih puteva sa pripadajućim objektima i mostova od lokalnog značaja (tačka 30 stav 1 člana 115 Zakona o vodama)

od Sekretarijata za privredu Opštine Budva.

Kada se predmetne katastarske parcele graniče sa morem ovaj **Sekretarijat po službenoj dužnosti pribavlja Vodne uslove** (u skladu sa članom 74 stav 5 Zakona o planiranju prostora i izgradnji objekata) za izradu projektne dokumentacije za uređenje vodotoka i izgradnju zaštitnih vodnih objekata na vodama od značaja za Crnu Goru (tačka 24 stav 1 član 115 Zakona o vodama), od Uprave za vode Crne Gore.

18. USLOVI ZA OBJEKTE KOJI MOGU DA UTIČU NA BEZBJEDNOST VAZDUŠNOG SAOBRAĆAJA

U okviru DUP-a ne postoji zona ograničenja prepreka aerodroma. Za privremene ili stalne objekate ili djelove objekata, van zone ograničenja prepreka aerodroma, čija je visina veća od 45m, potrebno je od Agencije za civilno vazduhoplovstvo Crne Gore dobiti saglasnost za izgradnju i postavljanje, kao i uslove za označavanje i održavanje. (Sigurnosni nalog broj 2016/001 rev 00, datum stupanja na snagu 01.08.2016.godine).

19. SAOBRAČAJNI USLOVI

Uslovi priključenja na kolsku saobraćajnicu prikazani su na izvodu iz DUP-a: karta saobraćaja.

Urbanistička parcela mora imati obezbjeđen kolski pristup sa gradske saobraćajnice ili javnog puta. Izuzetno, u starim gradskim jezgrima u kojima ne postoji mogućnost obezbjeđivanja kolskog pristupa, urbanističkoj parceli se može obezbjediti samo pješački pristup sa gradske saobraćajnice ili javnog puta (član 51 Zakona o planiranju prostora i izgradnji objekata). U tom smislu, za izgradnju na katastarskoj parceli koje se ne graniči sa izvedenom saobraćajnicom, neophodno je prije izdavanja građevinske dozvole obezbjediti, sudskim putem, pravo službenosti prolaza.

Obaveza svakog korisnika i investitora je da u okviru svoje urbanističke parcele ili katastarske parcele stacionira vozila prema normativu 1,1 parking mesto po stanu ili turističkom apartmanu. Neophodan parking, odnosno garažni prostor mora da se obezbjedi istovremeno sa izgradnjom objekta. **Ne dozvoljava se prenamjena garaža u stambene, turističke i druge namjene (npr. prodavnice, auto – radionice, kancelarije i sl.).**

Potrebna broj parking mjesta za delatnosti koje se mogu odvijati u okviru stambenih objekata obezbjediti prema normativu (tekstualni dio DUP-a poglavlje 6.10 strana);

Funkcija	Broj vozila
STAMBENA IZGRADNJA	1 vozilo za stan do 100 m ² , 2 vozila za veći stan
APARTMANI	4 vozila za 5 apartmana
HOTELI I TURISTIČKA NASELJA (u kompleksima)	1 vozilo za na 6 ležajeva
POSLOVNI HOTELI (U GRADU)	1 vozilo na 4 ležaja
ADMINISTRATIVNO - POSLOVNI OBJEKAT	1 vozilo na 100 m ² bruto površine
UGOSTITELJSKI OBJEKTI	1 vozilo na 4 stolice
TRGOVISNKI SADRŽAJI	1 vozilo na 80 m ² bruto površine
OSTALI SADRŽAJI	prema analizi planera - projektanta

U slučaju kada se predmetna parcela priključuje na magistralni put, ovaj Sekretarijat po službenoj dužnosti, za investitora traži i tehničke uslove od Direkcije za saobraćaj.

20. USLOVI ZA NESMETANO KRETANJE INVALIDNIH LICA

Obezbjediti nesmetani pristup, kretanje, boravak i rad lica smanjene pokretljivosti, shodno Pravilniku o bližim uslovima i načinu prilagođavanja objekata za pristup i kretanje lica smanjene pokretljivosti i lica sa invaliditetom, Sl. list Cme Gore broj 43/13 i 44/15.

Na svakih deset jedinica mora se obezbjediti najmanje jedna stambena jedinica za nesmetan pristup, kretanje, boravak i rad lica smanjene pokretljivosti i lica sa invaliditetom. (član 6. Pravilnika).

Obavezna primjena elemenata pristupačnosti, propisana članom 46. Pravilnika, predviđa: za stambene objekte je iz člana 17, 18, 23 i 40, a za stambeno-poslovne iz člana 17,18 i 23 plus dio objekta poslovne namjene mora sadržati elemente pristupačnosti u zavisnosti od namjene poslovnog prostora.

21. USLOVI ZA RACIONALNO KORIŠĆENJE ENERGIJE

Shodno Zakonu o energetskej efikasnosti (Službeni list CG broj 29/10) i Pravilniku o minimalnim zahtjevima energetske efikasnosti zgrada (Službeni list CG broj 75/15) projektovanjem i izgradnjom objekata treba postići smanjenje gubitaka toplote iz objekata, poboljšanje toplotne izolacije spoljnih elemenata, povećanje toplotne efikasnosti pravilnom orijentacijom objekata i korišćenjem sunčeve energije, korišćenje obnovljivih izvora energije, te povećanje energetske efikasnosti sisteme grejanja. Energetski efikasni, objekti sa dobrom izolacijom i sa niskom potrošnjom energije znatno će dobiti na vrijednosti na tržištu nekretnina, dok će objektima sa velikom potrošnjom energije opadati vrijednost.

Sunčani kolektori treba da budu skladno oblikovani i ukomponovani na najmanje uočljivim mjestima na objektu. Koristiti održive sisteme protiv prekomjerne insolacije (zasjenu škurama, građevinskim elementima, zelenilom i slično) kako bi se smanjila potrošnja energije za vještačku klimatizaciju. Pri proračunu koeficijentata prolaza toplote objekata uzeti vrijednosti za 30-25% niže od maksimalno dozvoljenih vrijednosti dozvoljenih za ovu klimatsku zonu.

U skladu sa Pravilnikom o tehničkim zahtjevima eko dizajna fluorescentnih sijalica bez integrisanih prigušnica, sijalica sa električnim pražnjenjem visokog inteziteta i prigušnica i svetiljki za njihov rad (Službenom listu Crne Gore broj 38/2017), od 1. januara 2020.godine, na tržištu Crne Gore neće uopšte biti dozvoljene klasične sijalice sa žamom niti, osim ako ne bude sijalica nove tehnologije, čija je osnovna karakteristika energetska efikasnost.

U cilju smanjenja potrošnje električne energije, očuvanja životne sredne i poštovanja propisa kojim se uređuje uvođenje zahteva za eko dizajn i označavanje energetske efikasnosti, za rasvetu unutar i van objekta preporučuje se upotreba: LED (light-emitting diode) osvetljenja. LED osvetljenje je energetski efikasno osvetljenje sa kojim se može postići ušteda do 80% u odnosu na običnu sijalicu. LED svetiljka emituje malu količinu energije tako da se smanjuje zagađenje okoline, a njena svetlost je najbližnja dnevnoj. Vek trajanja joj je između 10 i 20 godina, odnosno između 25 i 100 hiljada sati. Takođe, proizvode se u različitim veličinama i bojama, a mogu služiti za osvetljenje objekata, dekorativno osvetljenje, javnu rasvetu...

Sadržaj Elaborata energetske efikasnosti objekta propisan je Pravilnikom o sadržaju elaborata energetske efikasnosti zgrada (Službeni list CG broj 47/13).

U cilju stimulisanja izgradnje energetski efikasnih objekata koji koriste solarnu energiju, Opština Budva je, Odlukom o naknadi za komunalno opremanje gradskog zemljišta (Službeni list CG – opštinski propisi, broj 01/15), predvidjela da se naknada umanjuje za 200€ po 1m² ugrađenog solarnog kolektora – panela.

Neposredna blizina mora uslovljava relativno mala godišnja kolebanja temperature vazduha – godišnja temperaturna amplituda iznosi 16,4°C. Ipak ističe se visoka temperatura ljetnjih mjeseci u toku kojih se javlja prosječno 25 dana sa žegom (30°C i više). Za potrebe proračuna koristiti podatke Hidrometeorološkog zavoda o klimatskim i hidrološkim karakteristikama zone u kojoj se nalazi predmetna lokacija.

22. USLOVI ZA ODVOŽENJE ČVRSTOG OTPADA

Mjesta za postavljanje kontejnera za smeće predvideti na urbanističkoj parceli. Nije dozvoljeno postavljanje kontejnera na površinama namijenjenim za parkiranje vozila. Mjesta u objektu ili niše za postavljanje kontejnera za smeće kao i njihov potreban broj predvidjeti u saradnji sa nadležnim komunalnim preduzećem, a imajući u vidu produkciju čvrstog komunalnog otpada. Pri tome voditi računa o porastu broja korisnika prostora tokom ljetnjih mjeseci, pa stoga broj kontejnera i periodiku njihovog pražnjenja prilagoditi količini smeća. Poštujući prethodne uslove mjesta za postavljanje kontejnera za smeće trebaju biti što bliže

javnim saobraćajnicama uz minimalnu denivelaciju (bez ivičnjaka) u odnosu na saobraćajnicu, sa padom od 5 % prema saobraćajnici. Niše za postavljanje kontejnera za smeće moguće je sa tri strane vizuelno izolovati zelenilom ili zidanim ogradama čija visina ne može biti veća od 1,50 m

23. MOGUĆNOST FAZNE IZGRADNJE

Za objekat:

Na osnovu Zakona o planiranju prostora i izgradnji objekata i člana 76 kroz izradu idejnog rješenja može se odrediti faznost gradnje (tehničko-tehnološka i funkcionalna cjelina) objekata. Dozvoljena je fazna izgradnja, tako da konačno izgrađeni objekat ne prelazi maksimalne propisane površine pod objektom i spratnost, a ove vrijednosti mogu biti i manje.

Za urbanističku parcelu ili više urbanističkih parcela:

Na osnovu UT uslova, kod urbanističkih parcela na kojima je planom predviđena izgradnja više objekata, potrebno je uraditi revidovano idejno rješenje kompletne urbanističke parcele ili više susjednih urbanističkih parcela (čl. 76 važećeg Zakona), Idejnim rješenjem se utvrđuje generalna koncepcija za izgradnju objekata, a naročito: uklapanje objekta u prostor, položaj objekta u okviru lokacije i prema susjednim objektima.

Za građenje na dijelu urbanističke parcele:

Članom 237 važećeg zakona je predviđeno da se do donošenja Plana generalne regulacije Crne Gore može graditi na dijelu urbanističke parcele, ako nedostajući dio urbanističke parcele ne utiče na funkcionalnost i pristup objektu i uz uslov da se urbanistički parametri za cijelu urbanističku parcelu umanje za nedostajući dio.

Kroz izradu idejnog rješenja provjeriti, da li predmetna izgradnja na dijelu urbanističke parcele, na bilo koji način ugrožava valorizaciju preostalog dijela urbanističke parcele.

24. NAPOMENA

Tekstualni dio plana, koji propisuje način izgradnje objekata, uslove za priključenje na infrastrukturu i uslove za uređenje urbanističke parcele, sastavni su dio urbanističko-tehničkih uslova i dostupan je na sajtu www.budva.me i www.planovidozvole.mrt.gov.me/LAMP/PlanningDocument?m=BD.

Investitor može graditi objekat na osnovu prijave, kod nadležne Urbanističko-građevinske inspekcije i sledeće dokumentacije propisane članom 91 važećeg zakona:

- Saglasnost glavnog gradskog arhitekta na idejno rješenje
- Ovjerenog glavnog projekta
- Izvještaja o pozitivnoj reviziji glavnog projekta
- Dokaza o osiguranju od odgovornosti projektanta koji je izradio odnosno revidenta koji je revidovao glavni projekat u skladu sa Zakonom o planiranju prostora i izgradnji objekata i Uredbi o minimalnoj sumi osiguranja od profesionalne odgovornosti u oblasti izgradnje objekata (Sl. list CG broj 68/17)
- Ugovora o angažovanju izvođača radova
- Ugovora o angažovanju stručnog nadzora
- Dokaza o pravu svojine na zemljištu, odnosno drugom pravu na građenje na zemljištu ili dokaz o pravu svojine na objektu, odnosno drugom pravu na građenje, ako se radi o rekonstrukciji objekta


Sadržaj idejnog rješenja definisan je Stručnim uputsvom Ministarstava održivog razvoja i turizma, broj 101-26/99 od 14.03.2018.godine. Način podnošenja zahtjeva glavnom državnom arhitekti, za davanje saglasnosti na idejno rješenje preciziran je Obavještenjem MORT-a od 21.12.2017.godine.

Uputstvo i Obavještenje su dostupni na sajtu Ministarstava održivog razvoja i turizma: <http://www.mrt.gov.me/rubrike/zakonska-regulativa/137389/Zakonska-regulativa-iz-oblasti-planiranja-prostora.html>

Idejni odnosno glavni projekat, mora biti urađen u skladu sa Pravilnikom o načinu izrade i sadržini tehničke dokumentacije (objavljen u Službenom listu CG broj 44/18) u 10 primeraka (3 primjerka u analognom i 7 primjeraka u digitalnom formatu), saglasno odredbama Člana 212 Zakona o planiranju prostora i izgradnji objekata.

22. PRILOZI

Kopije grafičkog i tekstualnog dijela DUP-a,
List nepokretnosti, Kopija katastarskog plana,
Tehnički uslovi DOO Vodovod i Kanalizacija Budva



Dostavljeno:

- Podnosiocu zahtjeva
- Urbanističko-gradevinskoj inspekciji
- a/a

Crna Gora
Opština Budva
SEKRETARIJAT ZA URBANIZAM I ODRŽIVI RAZVOJ
Broj: 06-061-806/3
Budva, 21.08.2018. godine



Sekretarijat za urbanizam i održivi razvoj opštine Budva, rješavajući po zahtjevu Jovanović Dušana iz Budva na osnovu člana 74 Zakona o planiranju prostora i izgradnji objekata (Službeni list CG, br. 64/17 i 44/18), člana 1 Uredbe o povjeravanju dijela poslova Ministarstva održivog razvoja i turizma jedinicama lokalna samouprava (Službeni list CG broj 68/17), Pravilnika o obrascu za izdavanje urbanističko tehničkih uslova (Službeni list CG broj 70/17) i Detaljnog urbanističkog plana Babin do (Službeni list CG-opštinski propisi br. 11/12), evidentiranog u Centralnom registru planske dokumentacije, izdaje:

URBANISTIČKO-TEHNIČKE USLOVE za izradu tehničke dokumentacije za izgradnju apartmanskog objekta

1. URBANISTIČKA PARCELA

Blok broj: 8

Urbanistička parcela broj: 8-18 koju čine katastarske parcele 1991/9, 1991/10 KO Budva i dijelovi katastarskih parcela 1991/1 i 1991/17 KO Budva

2. POSTOJEĆE STANJE NA URBANISTIČKOJ / KATASTARSKOJ PARCELI

U listu nepokretnosti broj 104-956-15000/2018 za KO Budva, od 24.07.2018.godine, na katastarskoj parceli 1991/9 KO Budva upisana je zabilježba postojanja objekta u izgradnji površine 106m² u osnovi, a kao vlasnik upisan je podnosilac zahtjeva.

U listu nepokretnosti broj 104-956-15000/2018 za KO Budva, od 24.07.2018.godine, na katastarskoj parceli 1991/10 KO Budva upisana je ruševina porodične stambene zgrade. Na katastarskoj parceli 1991/10 KO Budva nema upisanih tereta i ograničenja, a kao vlasnik upisan je podnosilac zahtjeva.

3. PLANIRANA NAMJENA OBJEKTA

- **Zona S2** -stanovanje srednje gustine spratnosti do P+3+Pk, u blokovima br. 5a, 6 i 7 i delovima blokova 5, 8, 9 i 10. Planirani indeks zauzetosti je 0,40 , dok je planirani indeks izgrađenosti 2.0.

U površinama za stanovanje mogu se dopustiti, i:

- prodavnice i zanatske radnje, koje ni na koji način ne ometaju osnovnu namjenu i koje služe svakodnevnim potrebama stanovnika područja, poslovne djelatnosti koje se mogu obavljati u stanovima, kao i ugostiteljski objekti i manji objekti za smještaj,
- objekti za upravu, vjerski objekti, objekti za kulturu, zdravstvo i sport i ostali objekti društvenih djelatnosti koji služe potrebama stanovnika područja. (tekstualni dio DUP-a Poglavlje 4.3 strana)
- turistički objekti

Turizam se na području plana u smislu pružanja usluga smještaja turistima prožima sa funkcijom stanovanja kroz iznajmljivanje vila, kuća, apartmana i soba, kao i postojanjem pansiona i hotela. Ova se namjena smatra

kompatibilnom sa pretežnom namjenom stanovanja i u Planu nije definisana kao posebna namjena. To znači da se na svakoj parceli objekat može staviti u funkciju turizma u skladu sa urbanističkim parametrima za tu zonu prema sledećim uslovima:

Objekte namenjene za smeštaj turista planirati u skladu sa odredbama Pravilnika o klasifikaciji, minimalnim uslovima i kategorizaciji ugostiteljskih objekata ("Službeni list RCG", br. 23/2005), naročito u kada su u pitanju zelene i slobodne površine koje se koriste za rekreaciju, sport, zabavu i druženje i parking za goste hotela. U članu 4. Pravilnika navedeni su objekti za pružanje usluga smeštaja i oni predstavljaju cjelokupnu strukturu kapaciteta koji se mogu javiti na prostoru Plana: hoteli, apartmanski hoteli, turistička naselja, moteli, pansioni, vile, privatni smeštaj - kuće, apartmani i sobe za iznajmljivanje, organizovani kampovi, planinski i lovački domovi i omladinski hoteli i odmarališta.

Specifičnosti koje se posebno ističu su:

- sve vrste hotela kao i moteli, pansioni i kampovi mogu imati minimalno 7 (sedam) smeštajnih jedinica, a nešto veći (preko 25) mogu imati i dependanse,
 - svi hoteli, sem gami hotela moraju imati i restoran,
 - hoteli sa 5 (pet) zvezdica koji koriste oznaku "Grand hotel" moraju imati najmanje 100 soba,
 - turističko naselje ima najmanje 50 smeštajnih jedinica i sve prateće sadržaje koji omogućuju samostalno funkcionisanje,
 - slobodan, zeleni prostor koji se koristi za rekreaciju, sport i druženje po kategorijama hotela iznosi:
 - hoteli sa 5 (pet) zvezdica – najmanje 100 m² po jednom krevetu,
 - hoteli sa 4 (četiri) zvezdice- najmanje 80 m² po jednom krevetu,
 - hoteli sa 3 (tri) zvezdice- najmanje 60 m² po jednom krevetu.
- (tekstualni dio DUP-a Poglavlje 4.2.2. strana)

4. PRAVILA PARCELACIJE

U skladu sa članom 13, tačka 1 i 2 Pravilnika o načinu izrade i sadržini tehničke dokumentacije za građenje objekta (objavljen u Službenom listu CG broj 44/18) uraditi Elaborat parcelacije po planskom dokumentu, kako bi se tačno utvrdila površina predmetnih katastarskih parcela koje formiraju urbanističku parcelu. Elaborat izrađuje ovlašćena geodetska organizacija. Elaborat mora biti ovjeren od strane Uprave za nekretnine, Područna jedinica Budva. Stavom 2 člana 13 je predviđeno da se za objekte infrastrukture, umjesto Elaborata parcelacije po planskom dokumentu, prilaže grafički prikaz buduće trase objekta na ažurnim katastarskim podlogama.

Ukoliko na postojećim granicama parcela dođe do neslaganja između ažurnog katastarskog stanja i plana, mjerodavno je ažurno katastarsko stanje.

Članom 237 važećeg zakona, je predviđeno da se do donošenja Plana generalne regulacije Crne Gore može graditi na dijelu urbanističke parcele, ako nedostajući dio urbanističke parcele ne utiče na funkcionalnost i pristup objektu i uz uslov da se urbanistički parametri utvrđeni planom za urbanističku parcelu umanje za nedostajući dio urbanističke parcele.

Kroz izradu Idejnog rješenja urbanističke parcele dokazati:

- ispunjenost uslova propisanih članom 237 Zakona o planiranju prostora i izgradnji objekata,
- da faznom izgradnjom na dijelu urbanističke parcele, preostali dio urbanističke parcele može biti valorizovan u sledećoj fazi, u skladu sa planskim rješenjem (ispunjava planom propisane urbanističke parametre u pogledu veličine urbanističke parcele, može u okviru zadatih građevinskih linija postaviti objekat, da ima obezbjeđen koloski pristup i slično) ili

- da faznom izgradnjom na dijelu urbanističke parcele, preostali dio urbanističke parcele može biti valorizovan u skladu sa planskim rješenjem na način što će se preostali dio urbanističke parcele „prikjučiti“ susjednoj urbanističkoj parceli, u skladu sa vlasničkim stanjem evidentiranim u Upravi za nekretnine.

5. PRAVILA REGULACIJE

Prikazane su u grafičkom prilogu plana i definisane u tekstualnom dijelu plana – poglavlje: UTU za izgradnju objekata – 6.2.

Min. odstojanje objekta od susednog objekta je 4,0m.

Građevinska linija (GL)

Utvrđuje se detaljnim urbanističkim planom (u grafičkom prilogu karta regulacije) u odnosu na regulacionu liniju, a predstavlja liniju na, iznad i ispod površine zemlje, do koje je dozvoljeno građenje.

Građevinska linija je definisana kao linija do koje se može graditi. Regulaciona i građevinska linija se u pojedinim slučajevima mogu i poklapati (RL=GL).

Nije dozvoljeno građenje između građevinske i regulacione linije. Postojeći objekti koji se nalaze u pojasu između planirane regulacione i građevinske linije, ne mogu se rekonstruisati, nadziđivati ili dograđivati, već samo investiciono održavati. Iz prethodnog stava se izuzima potpuno ukopani dio zgrade namijenjen za garaže.

Zgrada može biti postavljena svojim najisturenijim dijelom do građevinske linije. Erkeri, terase, balkoni i drugi istureni dijelovi objekta mogu da prelaze građevinsku liniju prema neizgrađenim javnim površinama (zelenilo i saobraćajnice) najviše do 1,20 m, na minimalnoj visini od 3,0 m od konačno nivelisanog i uređenog okolnog terena ili trotoara. (tekstualni dio DUP-a, Poglavlje 6.2.3, strana)

Bočna građevinska linija

Za slobodnostojeće objekte min. odstojanje objekta od bočne granice parcele je 2,5m.

Za jednostrano uzidane objekte odstojanje je 5,0m prema slobodnom delu parcele.

Zadnja građevinska linija

Minimalno odstojanje objekta od zadnje granice parcele je 4,0 m.

Postavljanje novoplaniranih objekata na granicu susjedne parcele definiše se na sljedeći način:

- Izgradnja na ivici parcele (dvojni objekti) je moguća isključivo uz pisanu saglasnost vlasnika susjedne parcele na čijoj granici je predviđena izgradnja. Ukoliko se objekat postavlja na granicu sa susjednom parcelom, sa te strane nije dozvoljeno postavljati bilo kakve otvore.
- Na objektima koji svojom bočnom fasadom gledaju na javni prolaz, saobraćajnicu unutar bloka, dozvoljeno je ostaviti otvore na toj fasadi samo u slučajevima kada je širina ovog javnog prolaza 4.0 metara i više.
- Nije dozvoljeno zatvarati svjetlarnike postojećih objekata, već formirati iste ili slične u novoprojektovanim objektima. Minimalna površina svjetlarnika je 6,0m². Minimalna širina svjetlarnika je 2,0 m. Površina svjetlarnika računa se u neizgrađeni deo zgrade. Minimalna visina parapeta otvora u svjetlarniku je 1,80 m. Ne dozvoljava se otvaranje prozora ili ventilacionih kanala na svjetlarnik susednog objekta. Mora se obezbediti pristup svjetlarniku i odvodnjavanje atmosferskih voda. Nije dozvoljeno nadziđivanje i zatvaranje postojećih svjetlarnika.

- Ukoliko je novoplanirana zgrada udaljena od susjedne manje od 4,0 m, nije dozvoljeno sa te strane novoplanirane zgrade postavljati otvore stambenih prostorija, već samo otvore pomoćnih prostorija sa prozorima maksimalne veličine 60 x 60 cm i sa visinom parapeta 1,80 m. (tekstualni dio DUP-a, Poglavlje 6.2.4, strana)

Podzemna građevinska linija PGL

Potpuno ukopani dio zgrade namijenjen za garaže može se graditi i u pojasu između građevinske i regulacione linije (tekstualni dio DUP-a poglavlje 6.2.3 strana)

Kota prizemlja

- na pretežno ravnom terenu: najviše do 1,20 m iznad konačno nivelisanog i uređenog terena. Za objekte sa podrumskim ili suterenskim etažama, orijentaciona kota poda prizemlja može biti najviše 1.50 m iznad konačno nivelisanog i uređenog terena;
- na terenu u većem nagibu: u nivou poda najniže korisne etaže i iznosi najviše 3,50 m iznad kote konačno nivelisanog i uređenog terena najnižeg dijela objekta. (tekstualni dio DUP-a poglavlje 6.4 strana)

Krovovi

Posljednja etaža se može izvesti kao potkrovlje ili povučena etaža.

Potkrovlje: visina nazitka potkrovnje etaže iznosi najviše 1.50m računajući od kote poda potkrovnje etaže do tačke preloma krovne kosine. Nagib krovnih ravni prilagoditi vrsti krovnog pokrivača. Optimalni nagib krovnih ravni je 18-30°. Prozorski otvori se mogu rešavati kao krovne badže ili krovni prozori.

Povučenom etažom se smatra fasadno platno poslednje etaže povučeno pod uglom od 57 stepeni u odnosu na horizontalni ravan, odnosno fasadno platno povučeno za minimalno za 1.5metara od fasade nižih spratova. Krov iznad povučene etaže projektovati kao plitak kosi krov (do 15 stepeni) sa odgovarajućim krovnim pokrivačem.

Voda sa krova jednog objekta ne smije se slivati na drugi objekat. (tekstualni dio DUP-a poglavlje 6.5 strana)

Visina vijenca iznosi:

S2_ Maksimalna visina vijenca iznosi 13,5 m, mjereno od konačno nivelisanog i uređenog terena najnižeg djela objekta do gornje ivice krovnog vijenca.

Maksimalna visina vijenca objekta mjeri se:

- na pretežno ravnom terenu – od konačno nivelisanog i uređenog terena do gornje ivice konstrukcije polednje etaže ili horizontalnog serklaža,
- na terenu u većem nagibu – od kote poda najniže korisne etaže do gornje ivice konstrukcije posljednje etaže ili horizontalnog serklaža (tekstualni dio DUP-a poglavlje 6.4. strana)

Nivelacija urb.parcela

Planom je određena nivelacija javnih površina iz koje proizilazi i nivelacija prostora za izgradnju objekata. Visinske kote na ulicama su bazni elementi za definisanje nivelacije ostalih tačaka i dobijaju se interpolovanjem (tekstualni dio DUP-a poglavlje 6.2.5 strana)

U slučaju da je projektovani objekat odstupa od građevinskih linija - minimalnih rastojanja od granice susjednih parcela i susjednih objekata, definisanih u grafičkom i tekstualnom dijelu plana za svaku namjenu pojedinačno, neophodno je pribaviti saglasnost vlasnika susjedne/ih parcele/a, shodno tekstualnom dijelu plana.

6. URBANISTIČKI PARAMETRI

	POVRŠINA URBANISTIČKE PARCELE u m ²	BGRP u m ²	POVRŠINA POD OBJEKTIMA u m ²	INDEKS IZGRADENOSTI	INDEKS ZANUZETOSTI	SPRATNOST
URBANISTIČKA PARCELA 8-18	785,21	1.570,62	314,12	2,0	0,40	P+3+Pk

7. POTREBA IZRADE GEOLOŠKIH PODLOGA, POTREBA VRŠENJA GEOLOŠKIH ISTRAŽIVANJA, PREPORUKE ZA SMANJENJE UTICAJA I ZAŠTITU OD ZEMLJOTRESA

Prije izrade tehničke dokumentacije investitor je obavezan da u skladu sa Članom 5. Zakona o geološkim istraživanjima ("Službeni list RCG" broj 28/93, 27/94, 42/94 i 26/07 i Službeni list CG broj 28/11) izraditi **Revidovani Projekat osnovnih geoloških istraživanja tla** za predmetnu lokaciju, u cilju utvrđivanja osnovnih geoloških uslova za projektovanje investicionih objekata. Geološka istraživanja, izradu projekta geoloških istraživanja i reviziju vrše privredna društva, odnosno druga pravna lica koja imaju licencu.

Za objekte veće od 1000m² ili sa 4 i više nadzemnih etaža, shodno članu 7. Zakona o geološkim istraživanjima (Službeni list RCG broj 28/93, 27/94, 42/94 i 26/07 i Službeni list CG broj 28/11) izraditi **Revidovani Projekat geoloških istraživanja tla za predmetnu lokaciju i Revidovani Elaborat o rezultatima izvršenih geoloških istraživanja**, kojima se detaljno određuju inženjersko-geološke, hidro-geološke i geomehaničke karakteristike temeljnog tla, geotehničke i seizmološke karakteristike terena i prikaz i ocjenu rezultata istraživanja sa obradom dobijenih podataka i zaključkom o uslovima i načinu fundiranja objekta na prostoru koji je istraživan.

Pri projektovanju objekata preporučuje se korišćenje propisa EUROCODES, naročito EUROCODE 8 - Projektni propis za zemljotresnu otpornost konstrukcija. Takođe se preporučuje zadržavanje postojećeg drveća i druge vegetacije na građevinskim parcelama, gdje god je to moguće, jer povoljno utiče na očuvanje stabilnosti terena.

U slučaju da je nagib terena $\beta > 20^\circ$, ako je dubina iskopa veća od $H > 3m$, ako je rastojanje do susjednog objekata manje od 2 visine iskopa, ako su sieganja veća od 5cm ili ako su prisutne podzemne vode, neophodno je uraditi Projekat zaštite temeljne jame.

8. USLOVI ZA ZAŠTITU OD ELEMENTARNIH NEPOGODA I TEHNIČKO-TEHNOLOŠKIH I DRUGIH NESREĆA

U cilju zaštite od elementarnih nepogoda postupiti u skladu sa Zakonom o zaštiti i spasavanju (Službeni list CG broj 13/07, 05/08, 86/09 i 32/11) i Pravilnikom o mjerama zaštite od elementarnih nepogoda (Službeni list CG broj 79/04).

Projektom dokumentacijom potrebno je predvidjeti propisane mere zaštite od požara za objekte sa 4 i više etaža i objekte za javnu upotrebu preko površine preko 400m² (hoteli, pansioni, sportske hale, tržni centri i slično), shodno članu 85, 86, 87, 88 i 89. Zakon o zaštiti i spašavanju (Službeni list CG broj 13/07, 05/08, 86/09 i 32/11).

Elaboratom zaštite na radu, predvidjeti mjere zaštite na radu za objekte koji imaju jedan ili više poslovnih prostora kao i za rušenje postojećeg objekta bilo koje namjene, shodno Članu 9. Zakonu o zaštiti i zdravlju na radu (Službeni list CG broj 34/14). Pri izgradnji objekata poslodavac koji izvodi radove dužan je da izradi Elaborat o uređenju gradilišta u skladu sa Pravilnikom o sadržaju Elaborata o uređenju gradilišta (Službeni list RCG broj 04/99).

Aktivnosti od interesa za odbranu sprovoditi na osnovu Zakona o odbrani ("Službeni list RCG" 47/2007) i podzakonskih akata koja prizlaze iz ovog zakona.

9. USLOVI ZA ARHITEKTONSKO OBLIKOVANJE

Prilikom rekonstrukcije i dogradnje objekata, kao i adaptacije - dozidivanje, nadzidivanje, zatvaranje i otvaranje raznih dijelova, mijenjanje krova i sl., potrebno je da svi novi dijelovi i radovi budu stilski usklađeni. Dvorišne fasade i bočne vidne fasade takođe treba adekvatno obraditi.

Prilikom obade fasade izbegavati elemente koji vode ka kiču, kao što su lažna postmodernistička arhitektura, napadni folklorizam, istorijski etno-elementi drugih sredina (balustrade, ukrasne figure i gipsarski radovi). Nepoželjna je pseudoarhitektura zasnovana na prefabrikovanim stilskim betonskim, plastičnim, gipsanim i drugim elementima, dodavanje lažnih mansardnih krovova (takozvanih šubara, kapa), arhitektonski nasilno pretvaranje ravnih krovova u kose (takozvano ukrovljavanje) itd.

Poželjna je upotreba korektivnog zelenila tamo gdje druge mjere nisu moguće. Upotreba zelenila za korekciju likovno arhitektonskih nedostataka postojećih zgrada je prihvatljiva i preporučuje se. U tom smislu se podržava vertikalno ozelenjavanje, ozelenjavanje krovova, primjena puzavica i sl.

U obradi fasada koristiti svijetle prigušene boje, u skladu sa karakterističnim bojama podneblja (bijela, bež, siva, oker...). Kod primjene materijala u završnoj obradi fasada voditi računa o otpornosti na atmosferske uticaje i povećan salinitet vazduha. Za zidanje i oblaganje kamenom koristiti autohtoni kamen, a zidanje i oblaganje vršiti na tradicionalni način. (tekstualni dio DUP-a poglavlje 6.16 strana)

U cilju stimulisanja primjene lokalnog kamena za obradu fasada, Opština Budva je, Odlukom o naknadi za komunalno opremanje gradskog zemljišta (Službeni list CG – opštinski propisi, broj 01/15), predvidjela da se naknada umanjuje za 15€ po 1m² ugrađene kamene fasade.

10. USLOVI ZA OGRAĐIVANJE URBANISTIČKE PARCELE

Parcele se mogu ograditi zidanom ogradom do visine od 0,90m, računajući od kote trotoara, ili transparentnom ogradom do visine 1,80m. Zidane i druge vrste ograda postavljaju se na regulacionu liniju i to tako da ograda, stubovi ograde i kapije budu unutar parcele koja se ograđuje. Ograde objekata na uglu ne mogu biti visočije od 0,90m računajući od kote trotoara zbog obezbjeđenja vizuelne preglednosti raskrsnice. Vrata i kapije mogu se otvarati samo ka unutrašnjosti parcele. (tekstualni dio DUP-a, Poglavlje 6.11, strana)

11. USLOVI ZA PEJZAŽNO OBLIKOVANJE URBANISTIČKE PARCELE

Na parcelama *jednoporodičnog stanovanja* prostore između ulice i objekta ozeleniti dekorativnim vrstama, a dio parcele iza objekta može se koristiti kao bašta ili voćnjak. Preporučuje se gajenje voća kao svojevrsan vid aktivnog odmora stanovnika. Uređenje zelenih i slobodnih površina raditi po ugledu na stare vrtove kakvi

se još mogu sresti na ovom prostoru. Na terenima u padu podzide uraditi sa oblogom od kamena i otvorima za drenažu.

Radi zaštite od pogleda sa ulice i susjednih parcela, zbog zaštite od buke i zagađenja sa ulice, predlaže se podizanje žive ograde od gusto posađenog i pravilno orezanog drveća i visokog žbunja.

Već navedeni principi važe i za uređenje zelenila na parcelama *višeporodičnog stanovanja i stanovanja sa poslovnim i komercijalnim djelatnostima*, s tim da bašta, odnosno povrtnjak i voćnjak mogu izostati. Pri izboru biljnog materijala i njegovog komponovnja naročito voditi računa o vizurama, spratnosti i arhitekturi objekata. Kod objekata sa poslovnim i komercijalnim djelatnostima prostor između objekta i ulice popločavati kamenim, betonskim ili behaton pločama. Moguće je i položavanje štampanim betonom. Fizičkim barijerama (vrlo visoki ivičnjaci, podzidi, stepenice i sl.) spriječiti prilaz vozila na pješačke površine. Kombinovati parterno zelenilo sa žbunastim zasadima i drvećem. U parternoj kompoziciji treba primjenjivati mediteranski autohtoni parter. Predvidjeti travnjak otporan na sušu i gaženje. Za sadnju u žardinjerama koristiti nisko drveće, žbunaste vrste različitog kolorita i habitusa, perene i dekorativne puzavice. Informacione table i reklamne panoe uklopiti sa zelenilom i parternim rješenjem.

Uređenje površina pod zelenilom i slobodnih površina na parcelama *sa turističkim objektima* obavezno raditi na osnovu projekta. Pri izboru sadnog materijala i njegovog komponovnja naročito voditi računa o vizurama, spratnosti i arhitekturi objekata, koloritu zelenila, vremenu scjetanja i sl. Prednost dati dekorativnim autohtonim vrstama, mediteranskom autohtonom parteru u kome dominiraju kadulja, ruzmarin, lavanda, žukva i bršljan. Prostor oplemeniti skulpturama, fontanom, kvalitetnim urbanim mobilijarom i sl. Staze popločavati kamenim, betonskim, behaton pločama ili štampanim betonom. Naročitu pažnju posvetiti osvjetljenju zelenih i slobodnih površina. Informacione table i reklamne panoe uklopiti sa zelenilom i parternim rješenjem. (tekstualni dio DUP-a poglavlje 8.2.4 strana)

12. USLOVI ZA IZGRADNJU / POSTAVLJANJE / RUŠENJE POMOĆNIH OBJEKATA

U skladu sa članom 223 važećeg zakona, propisi jedinice lokalne samouprave, kojima se uređuju pomoćni objekti, primjenjivaće se do donošenja Plana generalne regulacije Crne Gore.

Postupak pribavljanja odobrenja za postavljanje ili građenje pomoćnih objekata uređen je Odlukom o postavljanju, odnosno građenju i uklanjanju pomoćnih objekata (Sl. list CG – opštinski propisi br. 21/14 od 18.07.2014. godine). Shodno članu 2. Odluke, pomoćni objekti svrstavaju se u tri tipa:

Tip 1: pomoćni objekti koji čine funkcionalnu i ekonomsku cjelinu sa objektom čijem korišćenju služi pomoćni objekat, kao što su: podzemne i nadzemne garaže, ostave, magacini, drvarnice, ljetnje kuhinje, portirnice, objekti za radnike obezbjeđenja i slično.

Tip 2: pomoćni objekti infrastrukture kao što su: septičke bio-jame, bunari, cisterne za vodu, rezervoari, bistjerne, šahtovi, kotlanice, uređaji za grijanje i hlađenje, plinski sistemi, solarni sistemi i slično.

Tip 3: pomoćni objekti uređenja terena kao što su: ograde, potporni zidovi, bazeni, fontane, nadstrešnice, pergole, manji sportski tereni, dječja igrališta i slično.

13. USLOVI I MJERE ZA ZAŠTITU ŽIVOTNE SREDINE

Za za turističke objekte površine veće od 1000m², stambeno-poslovne objekte koji imaju više od 1000m² poslovnog prostora i garaže sa više od 200 parking mesta, shodno Zakonu o procjeni uticaja na životnu sredinu (Službeni list RCG broj 80/05 i Službeni list CG broj 40/10, 73/10 i 40/11) i Uredbi o projektima za

koje se vrši procjena uticaja na životnu sredinu (Službeni list RCG 20/07), neophodna je izrada Elaborata o proceni uticaja na životnu sredinu.

Za objekte za koje nije propisana obaveza izrade procjene uticaja na životnu sredinu, potrebno je u projektnoj dokumentaciji predvideti mere zaštite od buke u skladu sa članom 19. Zakona o zaštiti od buke u životnoj sredini (Službeni list CG 28/11) i Pravilniku o zvučnoj zaštiti zgrada (Službeni list CG broj 50/16).

Na području DUP-a nalazi se jedan broj pojedinačnih primjeraka i niz grupa maslina. Masline i maslinjaci su zaštićeni Zakonom o maslinarstvu i maslinovom ulju. Maslinjaci, kao najvažniji i ambijentalno najdragocjeniji dio potkunjica (tradicionalne seoske bašte), čuvaju se u postojećoj formi, sa izvornim suvomeđama i terasama. Nije dozvoljena izgradnja staza ili betoniranje ovih površina. Suvomeđe, suhozidi, podzidi i terase se ne smiju rušiti. Dozvoljena je njihova rekonstrukcija isključivo tradicionalnim načinom zidanja (u suvo).

Obavezno je da se sve masline sačuvaju, a da se pojedina stabla maslina i drugi vrijedni primjerci zelenila, ukoliko je to zaista neophodno, presade na novu poziciju u okviru iste urbanističke parcele uz neophodno pribavljanje odobrenja. Odobrenje za presađivanje maslina u maslinjaku izdaje organ lokalne uprave nadležan za poslove poljoprivrede – Sekretarijat za privredu opštine Budva, u roku od 30 dana od dana podnošenja zahtjeva za presađivanje. **Sječenje i presađivanje maslina starih preko 100 godina je zabranjeno na osnovu člana 15. Zakona o maslinarstvu i maslinovom ulju ("Službeni list CG", 45/14).**

Kada su u pitanju zaštićene biljne i životinjske vrste postupati u skladu sa Rješenjem o stavljanju pod zaštitu rijetkih, prorijeđenih, endemičnih i ugroženih biljnih i životinjskih vrsta ("Službeni list SRCC", 36/82). Rješenje je dostupno na sajtu Agencije za zaštitu životne sredine: www.epa.org.me

Ukoliko sa prilikom iskopa terena za izgradnju saobraćajnica i objekata naiđe na eventualne paleontološke ili mineraloške nalaze, koji predstavljaju geonasljeđe, obavezno je prekinuti radove, obavjestiti Agenciju, kako bi njihovi stručnjaci prikupili nalaze, odnosno izvršili neophodna istraživanja.

14. USLOVI I MJERE ZAŠTITE NEPOKRETNIH OBJEKATA UPISANIH U REGISTAR KULTURNIH DOBARA CRNE GORE I NJIHOVE ZAŠTIĆENE OKOLINE

U okviru plana, odnosno predmetne lokacije, nema objekata koji su u popisu registrovanih spomenika kulture.

U slučaju kada se u okviru predmetne lokacije nalazi ili je u neposrednoj blizini registrovani spomenik kulture, prema kome se treba upravljati shodno Zakonu o zaštiti kulturnih dobara (Sl. list br. 49/10 i 40/11), ovaj sekretarijat po službenoj dužnosti pribavlja konzervatorske uslove u skladu sa članom 102 Zakona o zaštiti kulturnih dobara. Konzervatorski uslovi čine osnov za izradu konzervatorskog projekta u skladu sa članom 103 istog zakona. Na konzervatorski projekat se pribavlja saglasnost Uprave za zaštitu kulturnih dobara Crne Gore.

15. POTREBA IZRADE URBANISTIČKOG PROJEKTA

Za naselja i dijelove naselja koji predstavljaju nepokretna kulturna dobra od međunarodnog i nacionalnog značaja je obavezno donošenje urbanističkog projekta, što nije slučaj u ovom predmetu.

16. USLOVI ZA PRIKLJUČENJE OBJEKATA NA INFRASTRUKTURU I POSEBNI TEHNIČKI USLOVI

Prikazani su na izvodu iz DUP-a: karta vodovoda i kanalizacije, karta elektroenergetske mreže i postrojenja i karta telekomunikacija. Detaljnije tehničke uslove za priključenje ovaj Sekretarijat, po službenoj dužnosti, pribavlja za investitora.

Prilikom projektovanja, obaveza Projektanta je da poštuje tehničke preporuke EPCG koje su dostupne na sajtu www.epcg.me

Vodovodne i kanalizacione, elektro i tk instalacije u objektu i izvan njega projektovati u skladu sa važećim propisima i standardima, a priključenje objekta na naseljske infrastrukturne sisteme projektovati prema uslovima dobijenim od nadležnih javnih preduzeća i tretirati ih kroz idejna rješenja urbanističke parcele.

U slučaju kada se predmetna trasa izlazi na magistralni put, ovaj Sekretarijat po službenoj dužnosti, za investitora traži i tehničke uslove od Direkcije za saobraćaj, shodno članu 16. Zakona o putevima ("Službeni list RCG", br. 42/2004).

U slučaju kada se u okviru predmetne urbanističke parcele nalazi zaštitni pojas ili cjevovod regionalnog vodovoda, ovaj Sekretarijat po službenoj dužnosti, za investitora traži i tehničke uslove od Regionalnog vodovoda Crnogorsko primorje. Na osnovu člana 32 Pravilnika o određivanju i održavanju zona i pojaseva sanitarne zaštite i ograničenjima u tim zonama (Službeni list CG 66/09), pojas sanitarne zaštite određuje se oko glavnih cjevovoda i u zavisnosti od konfiguracije terena iznosi 2,0m od osovine cjevovoda sa obje strane. U pojasu zaštite nije dozvoljena izgradnja objekata, postavljanje uređaja i vršenje radnji koje na bilo koji način mogu zagaditi vodu ili ugroziti stabilnost cjevovoda.

Sastavni dio ovih urbanističko tehničkih uslova su posebni uslovi za izradu projektne dokumentacije izdati od strane nadležnih službi – DOO Vodovod i kanalizacija Budve, Regionalni vodovod Crnogorsko primorje i Direkcije za saobraćaj Crne Gore.

17. USLOVI ZA OBJEKTE KOJI MOGU DA UTIČU NA PROMJENE U VODNOM REŽIMU

Investitor je dužan da radi izrade tehničke dokumentacije za izgradnju novog ili rekonstrukciju postojećeg objekta i izvođenje geoloških istraživanja i drugih radnji koje mogu trajno, povremeno ili privremeno uticati na promjene u vodnom režimu pribaviti vodne uslove, u skladu sa članom 114 Zakona o vodama (Službeni list RCG 27/07, Službeni list CG broj 73/10, 32/11, 47/11, 48/11 i 52/16). Pribavljanje vodnih uslova nije potrebno za korišćenje vode koja ne prelazi obim opšte upotrebe vode i u slučaju kada novi ili rekonstruisani stambeni objekat ili manji poslovni i drugi objekat (koji se gradi u skladu sa odgovarajućim prostornim planskim dokumentom) koji se priključuje na Javni vodovod i kanalizaciju, a vodu za potrebe objekta koristi samo za piće i sanitarne potrebe.

Kada se predmetne katastarske parcele graniče sa potokom / rijekom ovaj Sekretarijat po službenoj dužnosti pribavlja Vodne uslove (u skladu sa članom 74 stav 5 Zakona o planiranju prostora i izgradnji objekata) za izradu projektne dokumentacije za:

- uređenje vodotoka i izgradnju zaštitnih vodnih objekata na vodama od lokalnog značaja (tačka 24 stav 1 član 115 Zakona o vodama)
- izgradnju novih i rekonstrukciju postojećih trgovinskih i ugostiteljskih objekata (član 115 stav 1 tačka 27 i 28 i član 116 stav 2 tačka 3)

- vodne uslove za izgradnju / rekonstrukciju lokalnih, nekategorisanih i šumskih puteva sa pripadajućim objektima i mostova od lokalnog značaja (tačka 30 stav 1 člana 115 Zakona o vodama)

od Sekretarijata za privredu Opštine Budva.

Kada se predmetne katastarske parcele graniče sa morem ovaj **Sekretarijat po službenoj dužnosti pribavlja Vodne uslove** (u skladu sa članom 74 stav 5 Zakona o planiranju prostora i izgradnji objekata) za izradu projektne dokumentacije za uređenje vodotoka i izgradnju zaštitnih vodnih objekata na vodama od značaja za Crnu Goru (tačka 24 stav 1 član 115 Zakona o vodama), od Uprave za vode Crne Gore.

18. USLOVI ZA OBJEKTE KOJI MOGU DA UTIČU NA BEZBJEDNOST VAZDUŠNOG SAOBRAĆAJA

U okviru DUP-a ne postoji zona ograničenja prepreka aerodroma. Za privremene ili stalne objekte ili djelove objekta, van zone ograničenja prepreka aerodroma, čija je visina veća od 45m, potrebno je od Agencije za civilno vazduhoplovstvo Crne Gore dobiti saglasnost za izgradnju i postavljanje, kao i uslove za označavanje i održavanje. (Sigurnosni nalog broj 2016/001 rev 00, datum stupanja na snagu 01.08.2016.godine).

19. SAOBRAĆAJNI USLOVI

Uslovi priključenja na kolsku saobraćajnicu prikazani su na izvodu iz DUP-a: karta saobraćaja.

Urbanistička parcela mora imati obezbjeđen kolski pristup sa gradske saobraćajnice ili javnog puta. Izuzetno, u starim gradskim jezgrima u kojima ne postoji mogućnost obezbjeđivanja kolskog pristupa, urbanističkoj parceli se može obezbjeđiti samo pješački pristup sa gradske saobraćajnice ili javnog puta (član 51 Zakona o planiranju prostora i izgradnji objekata). U tom smislu, za izgradnju na katastarskoj parceli koje se ne graniči sa izvedenom saobraćajnicom, neophodno je prije izdavanja građevinske dozvole obezbjeđiti, sudskim putem, pravo službenosti prolaza.

Obaveza svakog korisnika i investitora je da u okviru svoje urbanističke parcele ili katastarske parcele stacionira vozila prema normativu 1,1 parking mesto po stanu ili turističkom apartmanu. Neophodan parking, odnosno garažni prostor mora da se obezbjeđi istovremeno sa izgradnjom objekta. Ne dozvoljava se prenamjena garaža u stambene, turističke i druge namjene (npr. prodavnice, auto – radionice, kancelarije i sl.).

Potreban broj parking mjesta za delatnosti koje se mogu odvijati u okviru stambenih objekata obezbjeđiti prema normativu (tekstualni dio DUP-a poglavlje 6.10 strana):

Funkcija	Broj vozila
STAMBENA IZGRADNJA	1 vozilo za stan do 100 m ² , 2 vozila za veći stan
APARTMANI	4 vozila za 5 apartmana
HOTELI I TURISTIČKA NASELJA (u kompleksima)	1 vozilo za na 6 ležajeva
POSLOVNI HOTELI (U GRADU)	1 vozilo na 4 ležaja
ADMINISTRATIVNO - POSLOVNI OBJEKAT	1 vozilo na 100 m ² bruto površine
UGOSTITELJSKI OBJEKTI	1 vozilo na 4 stolice
TRGOVISNKI SADRŽAJI	1 vozilo na 80 m ² bruto površine
OSTALI SADRŽAJI	prema analizi planera - projektanta

U slučaju kada se predmetna parcela priključuje na magistralni put, ovaj Sekretarijat po službenoj dužnosti, za investitora traži i tehničke uslove od Direkcije za saobraćaj.

20. USLOVI ZA NESMETANO KRETANJE INVALIDNIH LICA

Obezbijediti nesmetani pristup, kretanje, boravak i rad lica smanjene pokretljivosti, shodno Pravilniku o bližim uslovima i načinu prilagođavanja objekata za pristup i kretanje lica smanjene pokretljivosti i lica sa invaliditetom, Sl. list Crne Gore broj 43/13 i 44/15.

Na svakih deset jedinica mora se obezbijediti najmanje jedna stambena jedinica za nesmetan pristup, kretanje, boravak i rad lica smanjene pokretljivosti i lica sa invaliditetom. (član 6. Pravilnika).

Obavezna primjena elemenata pristupačnosti, propisana članom 46. Pravilnika, predviđa: za stambene objekte je iz člana 17, 18, 23 i 40, a za stambeno-poslovne iz člana 17, 18 i 23 plus dio objekta poslovne namjene mora sadržati elemente pristupačnosti u zavisnosti od namjene poslovnog prostora.

21. USLOVI ZA RACIONALNO KORIŠĆENJE ENERGIJE

Shodno Zakonu o energetske efikasnosti (Službeni list CG broj 29/10) i Pravilniku o minimalnim zahtjevima energetske efikasnosti zgrada (Službeni list CG broj 75/15) projektovanjem i izgradnjom objekata treba postići smanjenje gubitaka toplote iz objekata, poboljšanje toplotne izolacije spoljnih elemenata, povećanje toplotne efikasnosti pravilnom orijentacijom objekata i korišćenjem sunčeve energije, korišćenje obnovljivih izvora energije, te povećanje energetske efikasnosti sisteme grejanja. Energetski efikasni, objekti sa dobrom izolacijom i sa niskom potrošnjom energije znatno će dobiti na vrijednosti na tržištu nekretnina, dok će objektima sa velikom potrošnjom energije opadati vrijednost.

Sunčani kolektori treba da budu skladno oblikovani i ukomponovani na najmanje uočljivim mjestima na objektu. Koristiti održive sisteme protiv prekomjerne insolacije (zasjenu škurama, građevinskim elementima, zelenilom i slično) kako bi se smanjila potrošnja energije za vještačku klimatizaciju. Pri proračunu koeficijenata prolaza toplote objekata uzeti vrijednosti za 30-25% niže od maksimalno dozvoljenih vrijednosti dozvoljenih za ovu klimatsku zonu.

U skladu sa Pravilnikom o tehničkim zahtjevima eko dizajna fluorescentnih sijalica bez integrisanih prigušnica, sijalica sa električnim pražnjenjem visokog inteziteta i prigušnica i svetiljki za njihov rad (Službenom listu Crne Gore broj 38/2017), od 1. januara 2020.godine, na tržištu Crne Gore neće uopšte biti dozvoljene klasične sijalice sa žarnom niti, osim ako ne bude sijalica nove tehnologije, čija je osnovna karakteristika energetska efikasnost.

U cilju smanjenja potrošnje električne energije, očuvanja životne sredne i poštovanja propisa kojim se uređuje uvođenje zahteva za eko dizajn i označavanje energetske efikasnosti, za rasvetu unutar i van objekta preporučuje se upotreba: LED (light-emitting diode) osvetljenja. LED osvetljenje je energetski efikasno osvetljenje sa kojim se može postići ušteda do 80% u odnosu na običnu sijalicu. LED svetiljka emituje malu količinu energije tako da se smanjuje zagađenje okoline, a njena svetlost je najbližnja dnevnoj. Vek trajanja joj je između 10 i 20 godina, odnosno između 25 i 100 hiljada sati. Takođe, proizvode se u različitim veličinama i bojama, a mogu služiti za osvetljenje objekata, dekorativno osvetljenje, javnu rasvetu...

Sadržaj Elaborata energetske efikasnosti objekta propisan je Pravilnikom o sadržaju elaborata energetske efikasnosti zgrada (Službeni list CG broj 47/13).

U cilju stimulisanja izgradnje energetski efikasnih objekata koji koriste solarnu energiju, Opština Budva je, Odlukom o naknadi za komunalno opremanje gradskog zemljišta (Službeni list CG – opštinski propisi, broj 01/15), predvidjela da se naknada umanjuje za 200€ po 1m² ugrađenog solarnog kolektora – panela.

Neposredna blizina mora uslovljava relativno mala godišnja kolebanja temperature vazduha – godišnja temperaturna amplituda iznosi 16,4°C. Ipak ističe se visoka temperatura ljetnjih mjeseci u toku kojih se javlja prosječno 25 dana sa žegom (30°C i više). Za potrebe proračuna koristiti podatke Hidrometeorološkog zavoda o klimatskim i hidrološkim karakteristikama zone u kojoj se nalazi predmetna lokacija.

22. USLOVI ZA ODVOŽENJE ČVRSTOG OTPADA

Mjesta za postavljanje kontejnera za smeće predvidjeti na urbanističkoj parceli. Nije dozvoljeno postavljanje kontejnera na površinama namijenjenim za parkiranje vozila. Mjesta u objektu ili niše za postavljanje kontejnera za smeće kao i njihov potreban broj predvidjeti u saradnji sa nadležnim komunalnim preduzećem, a imajući u vidu produkciju čvrstog komunalnog otpada. Pri tome voditi računa o porastu broja korisnika prostora tokom ljetnjih mjeseci, pa stoga broj kontejnera i periodiku njihovog praznjenja prilagoditi količini smeća. Poštujući prethodne uslove mjesta za postavljanje kontejnera za smeće trebaju biti što bliže javnim saobraćajnicama uz minimalnu denivelaciju (bez ivičnjaka) u odnosu na saobraćajnicu, sa padom od 5 % prema saobraćajnici. Niše za postavljanje kontejnera za smeće moguće je sa tri strane vizuelno izolovati zelenilom ili zidanim ogradama čija visina ne može biti veća od 1,50 m

23. MOGUĆNOST FAZNE IZGRADNJE

Za objekat:

Na osnovu Zakona o planiranju prostora i izgradnji objekata i člana 76 kroz izradu idejnog rješenja može se odrediti faznost gradnje (tehničko-tehnološka i funkcionalna cjelina) objekata. Dozvoljena je fazna izgradnja, tako da konačno izgrađeni objekat ne prelazi maksimalne propisane površine pod objektom i spratnost, a ove vrijednosti mogu biti i manje.

~~Za urbanističku parcelu ili više urbanističkih parcela:~~

~~Na osnovu UT uslova, kod urbanističkih parcela na kojima je planom predviđena izgradnja više objekata, potrebno je uraditi revidovano idejno rješenje kompletne urbanističke parcele ili više susjednih urbanističkih parcela (čl. 76 važećeg Zakona), Idejnim rješenjem se utvrđuje generalna koncepcija za izgradnju objekata, a naročito: uklapanje objekta u prostor, položaj objekta u okviru lokacije i prema susjednim objektima.~~

Za građenje na dijelu urbanističke parcele:

Članom 237 važećeg zakona je predviđeno da se do donošenja Plana generalne regulacije Crne Gore može graditi na dijelu urbanističke parcele, ako nedostajući dio urbanističke parcele ne utiče na funkcionalnost i pristup objektu i uz uslov da se urbanistički parametri za cijelu urbanističku parcelu umanje za nedostajući dio.

Kroz izradu idejnog rješenja provjeriti, da li predmetna izgradnja na dijelu urbanističke parcele, na bilo koji način ugrožava valorizaciju preostalog dijela urbanističke parcele.

24. NAPOMENA

Tekstualni dio plana, koji propisuje način izgradnje objekata, uslove za priključenje na infrastrukturu i uslove za uređenje urbanističke parcele, sastavni su dio urbanističko-tehničkih uslova i dostupan je na sajtu www.budva.me i www.planovidozvole.mrt.gov.me/LAMP/PlanningDocument?m=BD.

Investitor može graditi objekat na osnovu prijave, kod nadležne Urbanističko-građevinske inspekcije i sledeće dokumentacije propisane članom 91 važećeg zakona:

- Saglasnost glavnog gradskog arhitekta na idejno rješenje

12

- Ovjerenog glavnog projekta
- Izvještaja o pozitivnoj reviziji glavnog projekta
- Dokaza o osiguranju od odgovornosti projektanta koji je izradio odnosno revidenta koji je revidovao glavni projekat u skladu sa Zakonom o planiranju prostora i izgradnji objekata i Uredbi o minimalnoj sumi osiguranja od profesionalne odgovornosti u oblasti izgradnje objekata (Sl. list CG broj 68/17)
- Ugovora o angažovanju izvođača radova
- Ugovora o angažovanju stručnog nadzora
- Dokaza o pravu svojine na zemljištu, odnosno drugom pravu na građenje na zemljištu ili dokaz o pravu svojine na objektu, odnosno drugom pravu na građenje, ako se radi o rekonstrukciji objekta

Sadržaj idejnog rješenja definisan je Stručnim uputsvom Ministarstava održivog razvoja i turizma, broj 101-26/99 od 14.03.2018.godine. Način podnošenja zahtjeva glavnom državnom arhitekti, za davanje saglasnosti na idejno rješenje preciziran je Obavještenjem MORT-a od 21.12.2017.godine.

Uputstvo i Obavještenje su dostupni na sajtu Ministarstava održivog razvoja i turizma: <http://www.mrt.gov.me/rubrike/zakonska-regulativa/137389/Zakonska-regulativa-iz-oblasti-planiranja-prostora.html>

Idejni odnosno glavni projekat, mora biti urađen u skladu sa Pravilnikom o načinu izrade i sadržini tehničke dokumentacije (objavljen u Službenom listu CG broj 44/18) u 10 primeraka (3 primjerka u analognom i 7 primjeraka u digitalnom formatu), saglasno odredbama Člana 212 Zakona o planiranju prostora i izgradnji objekata.

22. PRILOZI

Kopije grafičkog i tekstualnog dijela DUP-a,
List nepokretnosti, Kopija katastarskog plana,
Tehnički uslovi DOO Vodovod i Kanalizacija Budva



Dostavljeno:

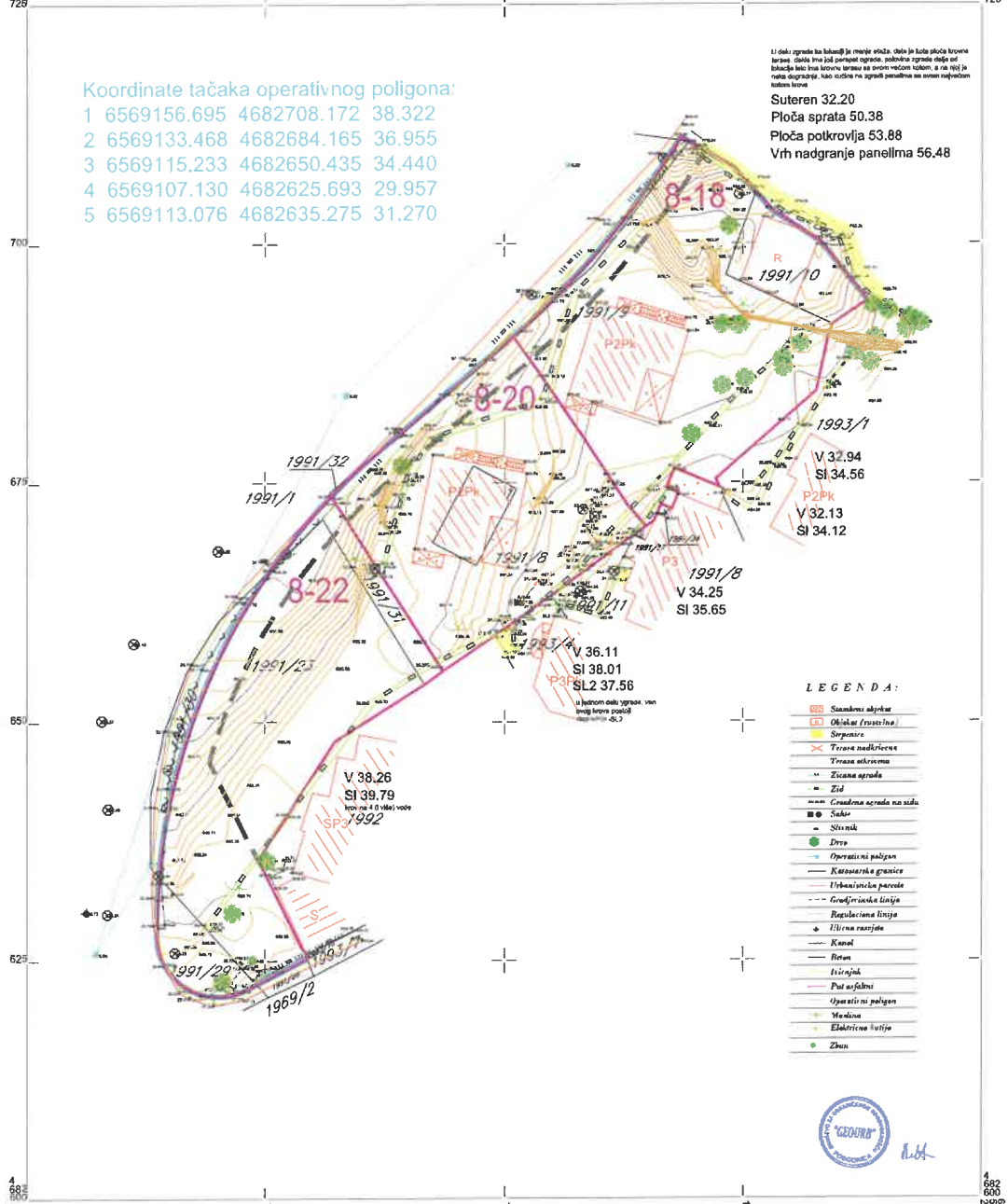
- Podnosiocu zahtjeva
- Urbanističko-građevinskoj inspekciji
- a/a

Koordinate tačaka operativnog poligona:

1	6569156.695	4682708.172	38.322
2	6569133.468	4682684.165	36.955
3	6569115.233	4682650.435	34.440
4	6569107.130	4682625.693	29.957
5	6569113.076	4682635.275	31.270

U delu zgrade na lokaciji je rešen etaza, čija je kuba ploča krova teras. Čakla ima još parmet zgrade, poboljšava zgrade čija se lokacija isto kao i teras teras na ovom rešenju izdaje, a na njoj je rešen ogradije. Kao ostala na zgradi panelima su ovom rešenjem izdane teras.

Suteren 32.20
Ploča sprata 50.38
Ploča potkrovlja 53.88
Vrh nadgranje panelima 56.48



LEGENDA:

- Stanovni objekat
- Objekat (ruševina)
- Sempare
- Terasa nadkrova
- Terasa ukrova
- Zidana ograda
- Zid
- Ograda ograda na sili
- Sakir
- Stinski
- Drvo
- Operativni poligon
- Katastarska granica
- Urbanistička parcela
- Gradjivinska linija
- Regulatorna linija
- Ulinna razjeda
- Kanal
- Beton
- Iznjak
- Put sajalni
- Operativni poligon
- Međuna
- Električna linija
- Zbon



- Koordinate tačka operativnog poligona:
- 1 6569156.695 4682708.172 38.322
 - 2 6569133.468 4682684.165 36.955
 - 3 6569115.233 4682650.435 34.440
 - 4 6569107.130 4682625.693 29.957
 - 5 6569113.076 4682635.275 31.270

FAZA 2
OBJEKAT "B"
 PRIZEMLJE
 I SPRAT
 III SPRAT
 PS

FAZA 3
OBJEKAT "A"
 PRIZEMLJE
 I SPRAT
 III SPRAT
 PS

FAZA 1
GARAŽA G2
GARAŽA G1
SUTEREN
OBJEKATA "A" I "B"

FAZNA IZGRADNJA:

Projektom je predviđena faza izgradnje. Fazu izgradnje čine III faza, kojim se predviđa izgradnje apartmanskih objekata "A" i "B" u celosti.

I faza projekta obuhvata izgradnju zajedničke podzemne garaže G2, zajedničke podzemne garaže G1 i suterena zajedničke podzemne garaže G2+G1+G2+P+PS i apartmanskih objekata "B" spratnosti G2+G1+G2+P+PS i obuhvataje objekte "A" i "B" i obuhvataje susednih parcela i izgradnju prirodnih pojavnih životnih na parceli oboj obješta.

II faza projekta obuhvata izgradnju prizemske etaže i spratove apartmanskih objekata "B" spratnosti G2+G1+G2+P+PS.

III faza projekta obuhvata izgradnju prizemske etaže i spratove apartmanskih objekata "A" spratnosti G2+G1+G2+P+PS.

PREGLED URBANISTIČKIH PARAMETARA ZA UP 19:

Urbanistička funkcija i namena	Površina urbanističke parcelne	Prostorna zapremina i maksimalna visina zgrade	Indeks izgradjenosti	Maksimalna površina izgrađenih objekata	Planirani namena objekata	Namena planirane objekata
UP 19-18	786,27 m ²	314,12 m ³	P-3+PK	409,63 m ²	409,63 m ²	Stambeno srednja etažna
UP 19-20	688,82 m ²	236,87 m ³	P-3+PK	409,63 m ²	409,63 m ²	Stambeno srednja etažna
UP 19-22	716,62 m ²	297,63 m ³	P-3+PK	409,63 m ²	409,63 m ²	Stambeno srednja etažna
2 UKUPNO	2.091,71 m ²	848,62 m ³	P-3+PK	1.228,89 m ²	1.228,89 m ²	Stambeno srednja etažna

URBANISTIČKI PARAMETRI dobijeni iz Elaborata praparcelacije na osnovu kojih je izrađen glavni projekat i strukturni koeficijenti:

UP 19-18	UP 19-20	UP 19-22
2.091,71 m ²	848,62 m ³	1.228,89 m ²
1.228,89 m ²	1.228,89 m ²	1.228,89 m ²
0,59	0,59	0,59

PREGLED URBANISTIČKIH PARAMETARA ZA UP 19:

Urbanistička funkcija i namena	Površina urbanističke parcelne	Prostorna zapremina i maksimalna visina zgrade	Indeks izgradjenosti	Maksimalna površina izgrađenih objekata	Planirani namena objekata	Namena planirane objekata
UP 19-18	786,27 m ²	314,12 m ³	P-3+PK	409,63 m ²	409,63 m ²	Stambeno srednja etažna
UP 19-20	688,82 m ²	236,87 m ³	P-3+PK	409,63 m ²	409,63 m ²	Stambeno srednja etažna
UP 19-22	716,62 m ²	297,63 m ³	P-3+PK	409,63 m ²	409,63 m ²	Stambeno srednja etažna
2 UKUPNO	2.091,71 m ²	848,62 m ³	P-3+PK	1.228,89 m ²	1.228,89 m ²	Stambeno srednja etažna

URBANISTIČKI PARAMETRI dobijeni iz Elaborata praparcelacije na osnovu kojih je izrađen glavni projekat i strukturni koeficijenti:

UP 19-18	UP 19-20	UP 19-22
2.091,71 m ²	848,62 m ³	1.228,89 m ²
1.228,89 m ²	1.228,89 m ²	1.228,89 m ²
0,59	0,59	0,59

LEGENDA:

- 1 ULAZ U GARAŽU G1
- 2 ULAZ U GARAŽU G2
- 3 Prostor za odlaganje smeća

1 ULAZ U OBJEKAT "A"
 2 ULAZ U OBJEKAT "B"
 3 Prostor za odlaganje smeća

LEGENDA:

- GRANICA URBANISTIČKE PARCELE
- GLAVNA PREDNJA GRADJEVINSKA LINIJA
- REGULACIONA LINIJA LINIJA
- KATASTARSKA PARCELA

PROJEKANT
URBANISTI
 "URBANIST PROJECT" DOO BUDVA
 BEOGRADSKA CESTARSKA 101, 18210 BUDVA
 BEOGRADSKA CESTARSKA 101, 18210 BUDVA
 BEOGRADSKA CESTARSKA 101, 18210 BUDVA

INVESTITOR
ZORAN BANOVČIĆ

OPREMAČ
 Dobrirović Knežević, d.o.o. Budva
 Dobrirović Knežević, d.o.o. Budva
 Dobrirović Knežević, d.o.o. Budva
 Dobrirović Knežević, d.o.o. Budva

ARHITEKTA
 ARHITEKTURA
 R 1200
 Budva

SITUACIONI PLAN
 PAZNA IZGRADNJA
 Datum revizije: 16.1.2021.

